



Version web

# Ville de Thugny-Trugny

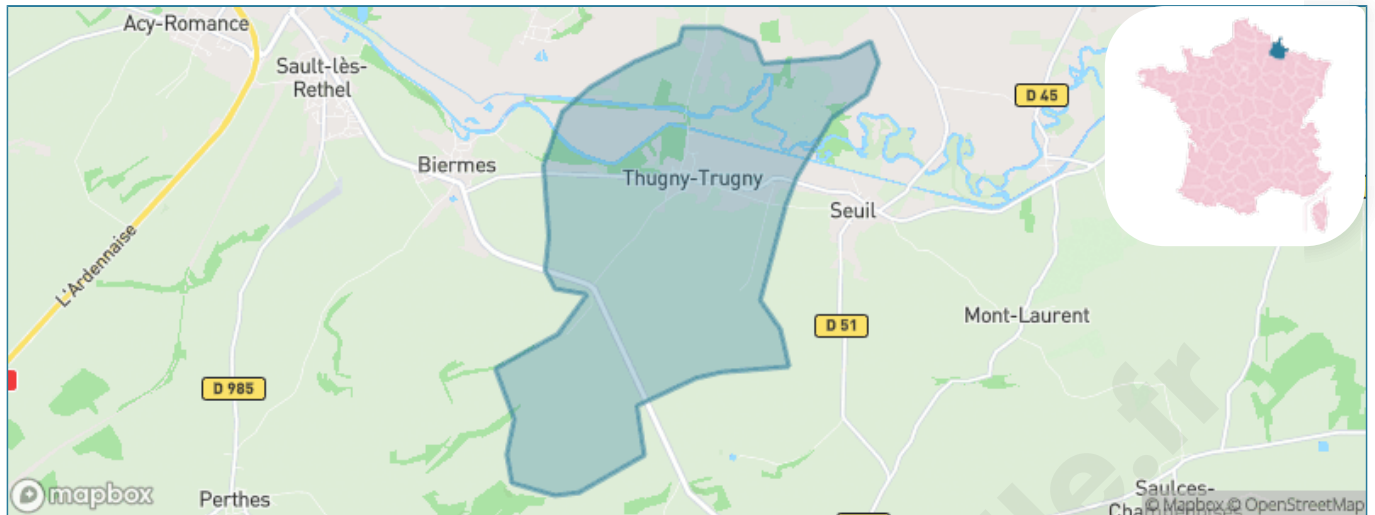
Présenté par

**BIEN** dans  
ma **VILLE** 

# Sommaire

Situation géographique .....	3
Statistiques sur la population .....	4
Evolution du nombre d'habitants .....	4
Tranche d'âge .....	5
0-14 ans .....	5
15-29 ans .....	5
30-44 ans .....	5
45-59 ans .....	5
60-74 ans .....	5
75-89 ans .....	5
90 ans et + .....	5
Activité professionnelle .....	5
Agriculteurs .....	5
Artisans, Commerçants .....	5
Cadres et sup. ....	5
Professions intermédiaires .....	5
Employé .....	5
Ouvrier .....	5
Retraité .....	5
Autres .....	5
Niveau de diplôme .....	6
Sans diplôme ou CEP .....	6
Brevet, BEPC, DNB .....	6
CAP-BEP ou équivalent .....	6
BAC ou équivalent .....	6
BAC+2 .....	6
BAC+3 ou +4 .....	6
BAC+5 ou plus .....	6
Composition des ménages .....	6
Couple sans enfant .....	6
Couple avec enfant(s) .....	6
Famille monoparentale .....	6
Colocation / Autre .....	6
Personnes seules .....	6
Profils électoraux .....	7
Premier tour .....	7
Sécurité .....	8
Evolution du nombre d'infractions .....	8
Pour comparer .....	9
Services à la population .....	10
Commerce .....	10
Éducation .....	10
Villes autour de Thugny-Trugny .....	12

# Situation géographique



## i Informations clés

- **Région** : Grand Est
- **Département** : Ardennes
- **Code postal** : 08300
- **Superficie** : 13 km<sup>2</sup>



# Statistiques sur la population



Nombre d'habitants

**243**



Age moyen

**39 ans**



Pop active

**45.7%**



Taux chômage

**5.3%**



Pop densité

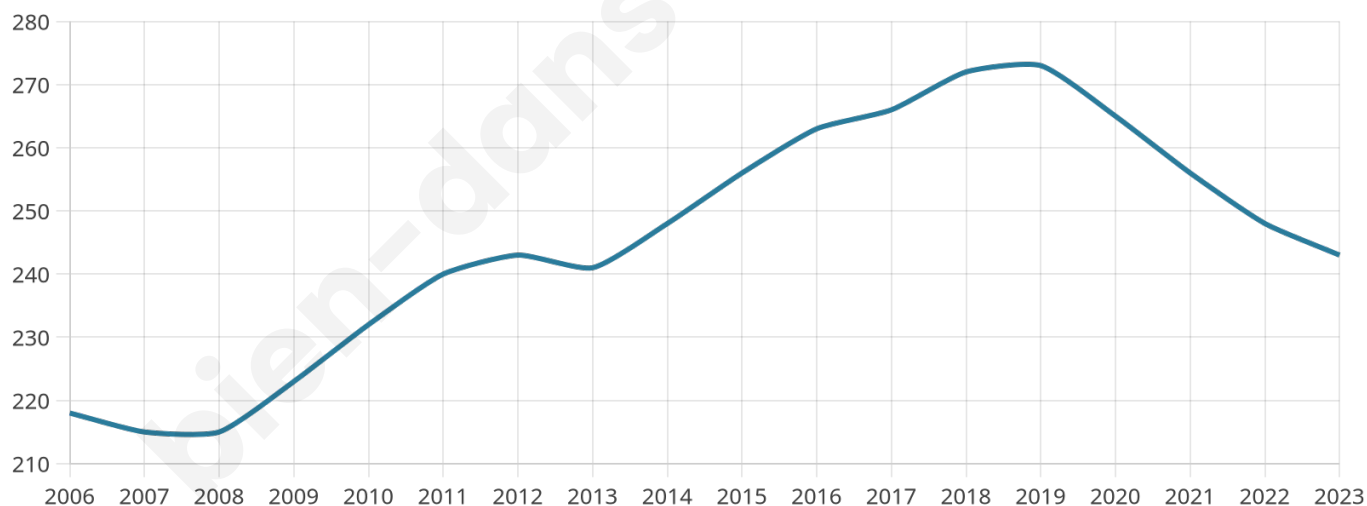
**19 h/km<sup>2</sup>**



Revenu moyen

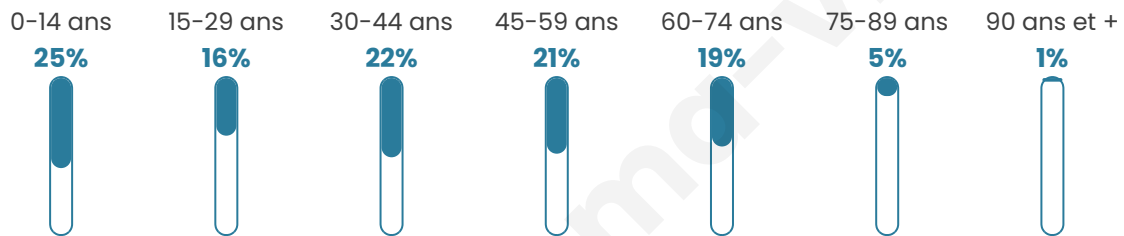
**22 770 €/an**

## Evolution du nombre d'habitants

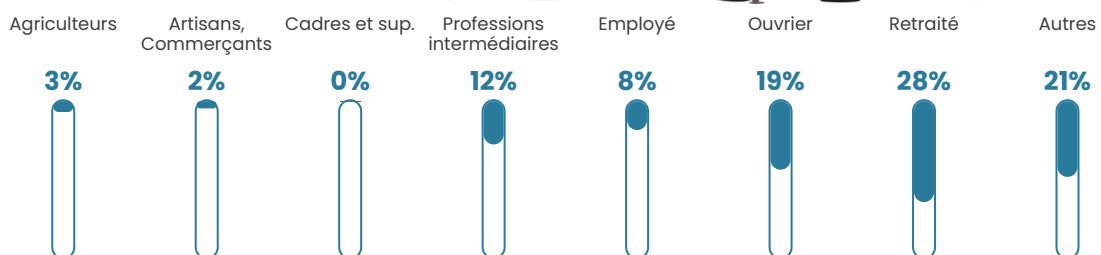


Sources : Institut national de la statistique et des études économiques (insee) selon Les dernières parutions officielles de 2024 portant sur les années 2020, 2021 et 2022.


## Tranche d'âge




## Activité professionnelle



## Niveau de diplôme















## Composition des ménages



# Profils électoraux



## Premier tour

	Marine LE PEN	41.38 %
	Emmanuel MACRON	28.97 %
	Éric ZEMMOUR	8.97 %
	Valérie PÉCRESSÉ	6.21 %
	Jean-Luc MÉLENCHON	4.83 %
	Jean LASSALLE	4.14 %
	Fabien ROUSSEL	3.45 %
	Anne HIDALGO	0.69 %
	Yannick JADOT	0.69 %
	Philippe POUTOU	0.69 %
	Nathalie ARTHAUD	0.00 %
	Nicolas DUPONT- AIGNAN	0.00 %

### 185 inscrits

Participation : 80%  
Votes blancs : 1.35%  
Votes nuls : 0.68%

## Second tour

	Emmanuel MACRON	38,62 %
	Marine LE PEN	61,38 %

### 185 inscrits

Participation : 82.7%  
Votes blancs : 2.61%  
Votes nuls : 2.61%

# Sécurité



Agressions physiques / sexuelles

0



Cambriolages

0



Vols / dégradations

0



Stupéfiants

0

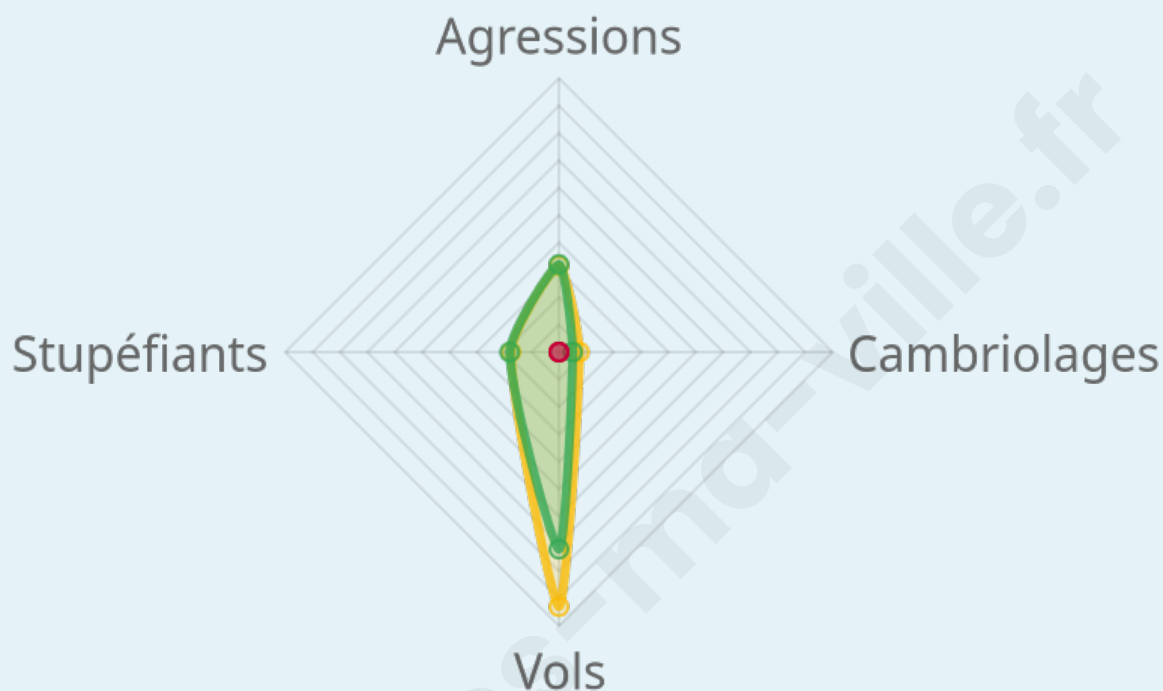
## Evolution du nombre d'infractions



## Pour comparer

(en proportion du nombre d'habitants)

■ Ville ■ Département ■ Région



Sources : Bases statistiques communale, départementale et régionale de la délinquance enregistrée par la police et la gendarmerie nationales selon les dernières parutions officielles de 2025 portant sur l'année 2024 ([data.gouv](https://data.gouv.fr)).

Agressions physiques / sexuelles : Violences sexuelles, coups et blessures volontaires intrafamiliaux, coups et blessures volontaires, autres coups, blessures volontaires et vols violents sans arme.

Cambriolages : Cambriolages de logements.

Vols : Vols avec armes, vols d'accessoires sur véhicules, vols dans les véhicules, vols de véhicules, vols sans violence contre des personnes, destructions, dégradations volontaires et escroqueries.

Stupéfiants : Trafic de stupéfiants dont (AFD) et usage de stupéfiants.

# Services à la population



## Commerce

Hypermarché	X <u>Vouziers</u> 22km
Supermarché	X <u>Rethel</u> 5km
Superette	X <u>Rethel</u> 4km
Boulangerie	X <u>Sault-lès-Rethel</u> 4km
Boucherie	X <u>Rethel</u> 5km
Restaurant	X <u>Sault-lès-Rethel</u> 4km
Garage	X <u>Rethel</u> 2km
Station-service	X <u>Sault-lès-Rethel</u> 4km
Banque	X <u>Rethel</u> 5km
La poste	X <u>Rethel</u> 4km
Coiffeur	X <u>Sault-lès-Rethel</u> 4km
Tabac	X <u>Rethel</u> 5km
Bars / discothèque	X <u>Seuil</u> 3km
Bibliothèque	X <u>Rethel</u> 5km
Cinéma	X <u>Reims</u> 36km
Vétérinaire	X <u>Biermes</u> 2km



## Santé

Pharmacie	X <u>Sault-lès-Rethel</u> 4km
Hôpital	X <u>Rethel</u> 5km
Laboratoire d'analyses médicales	X <u>Rethel</u> 4km
Etablissement pour handicapé	X <u>Acy-Romance</u> 5km
EHPA	X <u>Rethel</u> 4km
Médecin	X <u>Sault-lès-Rethel</u> 4km
Dentiste	X <u>Rethel</u> 5km
Chirurgien	X <u>Rethel</u> 5km
Dermatologue	X <u>Charleville-Mézières</u> 36km
Anesthésiste	X <u>Rethel</u> 5km
Gastro-entérologue	X <u>Rethel</u> 5km
Gynécologue	X <u>Reims</u> 36km
Cancérologue	X <u>Reims</u> 39km
Neurologue	X <u>Charleville-Mézières</u> 36km
Ophthalmologue	X <u>Rethel</u> 5km
ORL	X <u>Reims</u> 36km
Cardiologue	X <u>Charleville-Mézières</u> 37km
Pédiatre	X <u>Charleville-Mézières</u> 36km
Pneumologue	X <u>Rethel</u> 5km
Psychologue	X <u>Reims</u> 36km
Radiologue	X <u>Rethel</u> 5km
Rhumatologue	X <u>Charleville-Mézières</u> 36km
Sage-femme	X <u>Rethel</u> 5km



## Éducation

Crèche	X <u>Sault-lès-Rethel</u> 4km
Ecole maternelle Public	X <u>Coucy</u> 6km
Ecole maternelle Privé	X <u>Charleville-Mézières</u> 39km
Ecole primaire Public	X <u>Coucy</u> 4km
Ecole primaire Privé	X <u>Rethel</u> 4km
Collège Public	X <u>Sault-lès-Rethel</u> 4km
Collège Privé	X <u>Rethel</u> 4km
Lycée Public	X <u>Rethel</u> 5km
Lycée Privé	X <u>Vouziers</u> 22km

Sources : Base Sirene des entreprises et de leurs établissements selon les dernières parutions officielles de 2025 portant sur l'année 2024 ([data.gouv](https://data.gouv.fr)). Liste, localisation et tarifs des professionnels de santé selon les dernières parutions officielles de 2025 portant sur l'année 2024 ([opendatasoft](https://opendatasoft.com)) et FINESS Extraction du Fichier des établissements selon les dernières parutions officielles de 2025 portant sur

l'année 2024 ([data.gouv](https://data.gouv.fr)). Adresse et géolocalisation des établissements d'enseignement du premier et second degrés selon les dernières parutions officielles de 2025 portant sur l'année 2024 ([data.education.gouv](https://data.education.gouv.fr))

bien-dans-ma-ville.fr

## Villes autour de Thugny-Trugny

Ville	Habitants	Superficie	Pop densité	Pop active	Taux chômage	Revenu moyen	Prix immobilier
Doux	102	6 km <sup>2</sup>	17 h/km <sup>2</sup>	39.2%	2.9%	NC	1 486 €/m <sup>2</sup>
Seuil	185	11 km <sup>2</sup>	17 h/km <sup>2</sup>	41.6%	2.2%	21 540 €/an	902 €/m <sup>2</sup>
Biermes	316	8 km <sup>2</sup>	40 h/km <sup>2</sup>	44.9%	2.5%	24 800 €/an	2 346 €/m <sup>2</sup>
Coucy	536	6 km <sup>2</sup>	89 h/km <sup>2</sup>	46.3%	3.5%	21 240 €/an	1 166 €/m <sup>2</sup>
Sault-lès-Rethel (1 avis)	1 900	6 km <sup>2</sup>	317 h/km <sup>2</sup>	45%	7.4%	20 180 €/an	1 408 €/m <sup>2</sup>
Ambly-Fleury	132	5 km <sup>2</sup>	26 h/km <sup>2</sup>	43.2%	4.5%	21 270 €/an	810 €/m <sup>2</sup>
Mont-Laurent	51	6 km <sup>2</sup>	9 h/km <sup>2</sup>	43.1%	0%	NC	1 324 €/m <sup>2</sup>
Rethel (16 avis)	7 444	18 km <sup>2</sup>	414 h/km <sup>2</sup>	44.2%	8.4%	19 790 €/an	1 338 €/m <sup>2</sup>
Annelles	127	12 km <sup>2</sup>	11 h/km <sup>2</sup>	60.6%	5.5%	23 230 €/an	1 095 €/m <sup>2</sup>
Bertoncourt	129	6 km <sup>2</sup>	22 h/km <sup>2</sup>	48.8%	3.1%	25 030 €/an	1 481 €/m <sup>2</sup>
Novy-Chevrières	715	17 km <sup>2</sup>	42 h/km <sup>2</sup>	49.7%	2.9%	23 200 €/an	1 271 €/m <sup>2</sup>
Ménil-Annelles	95	9 km <sup>2</sup>	11 h/km <sup>2</sup>	60%	5.3%	NC	NC
Perthes	303	23 km <sup>2</sup>	13 h/km <sup>2</sup>	49.2%	4.3%	24 440 €/an	1 695 €/m <sup>2</sup>
Acy-Romance	479	11 km <sup>2</sup>	44 h/km <sup>2</sup>	44.5%	2.5%	25 820 €/an	1 868 €/m <sup>2</sup>
Lucquy	584	5 km <sup>2</sup>	117 h/km <sup>2</sup>	48.1%	5%	21 230 €/an	1 009 €/m <sup>2</sup>

bien-dans-ma-ville.fr



# Vous aimez votre ville ? Notez-la !

Et faites-nous part de vos remarques constructives



Avec

**BIEN** dans ma **VILLE** 