



Version web

Ville de Thourie

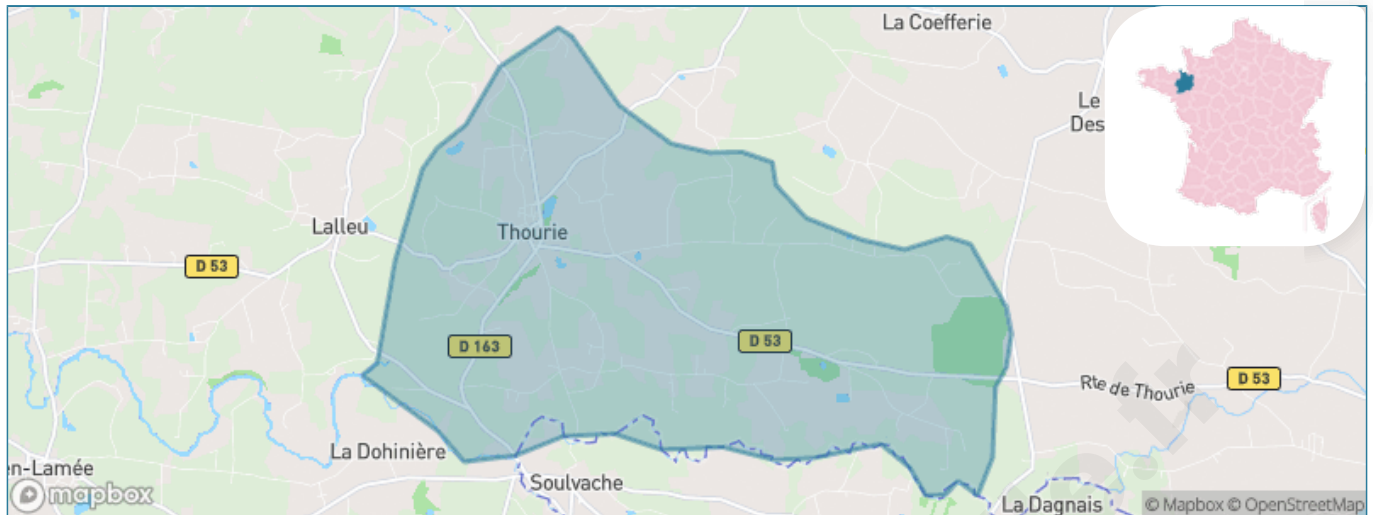
Présenté par

BIEN dans
ma **VILLE** 

Sommaire

Situation géographique	3
Statistiques sur la population	4
Evolution du nombre d'habitants	4
Tranche d'âge	5
0-14 ans	5
15-29 ans	5
30-44 ans	5
45-59 ans	5
60-74 ans	5
75-89 ans	5
90 ans et +	5
Activité professionnelle	5
Agriculteurs	5
Artisans, Commerçants	5
Cadres et sup.	5
Professions intermédiaires	5
Employé	5
Ouvrier	5
Retraité	5
Autres	5
Niveau de diplôme	6
Sans diplôme ou CEP	6
Brevet, BEPC, DNB	6
CAP-BEP ou équivalent	6
BAC ou équivalent	6
BAC+2	6
BAC+3 ou +4	6
BAC+5 ou plus	6
Composition des ménages	6
Couple sans enfant	6
Couple avec enfant(s)	6
Famille monoparentale	6
Colocation / Autre	6
Personnes seules	6
Profils électoraux	7
Premier tour	7
Sécurité	8
Evolution du nombre d'infractions	8
Pour comparer	9
Services à la population	10
Commerce	10
Éducation	10
Villes autour de Thourie	12
Avis sur la ville de Thourie	13
Moyenne par critère	13
Villes autour de Thourie	13
Répartition des avis par note	13
Répartition des avis par note	13

Situation géographique



i Informations clés

- **Région :** Bretagne
- **Département :** Ile-et-Vilaine
- **Code postal :** 35134
- **Superficie :** 24 km²



Statistiques sur la population



Nombre d'habitants

868



Age moyen

36 ans



Pop active

50.2%



Taux chômage

6.1%



Pop densité

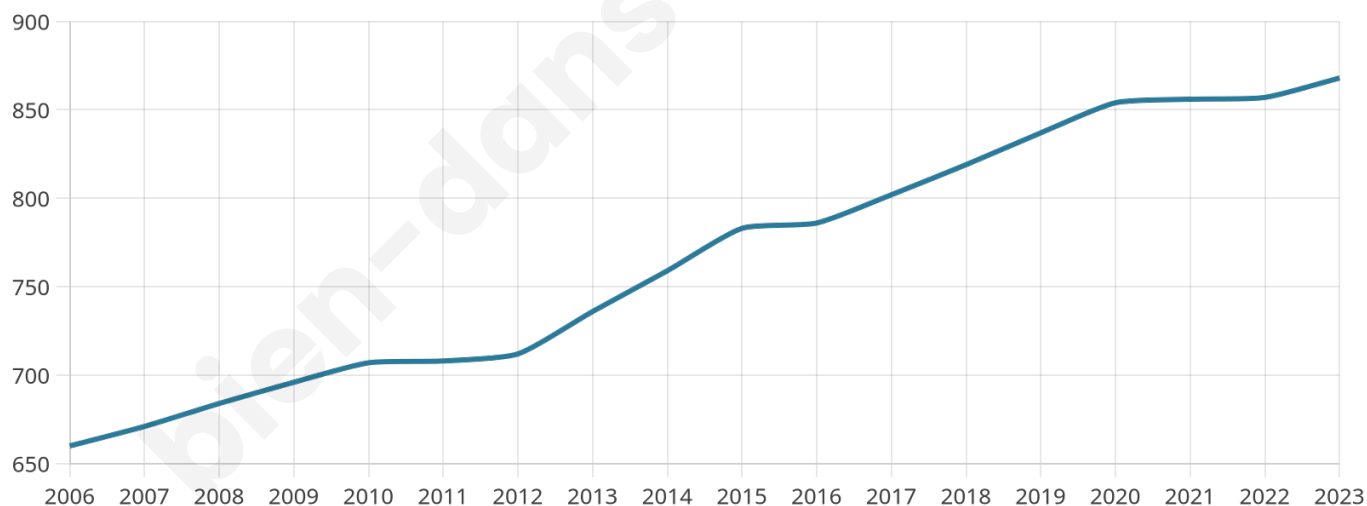
36 h/km²



Revenu moyen

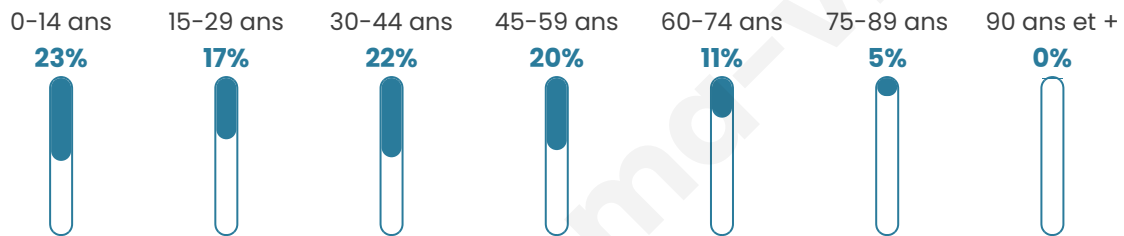
21 860 €/an

Evolution du nombre d'habitants

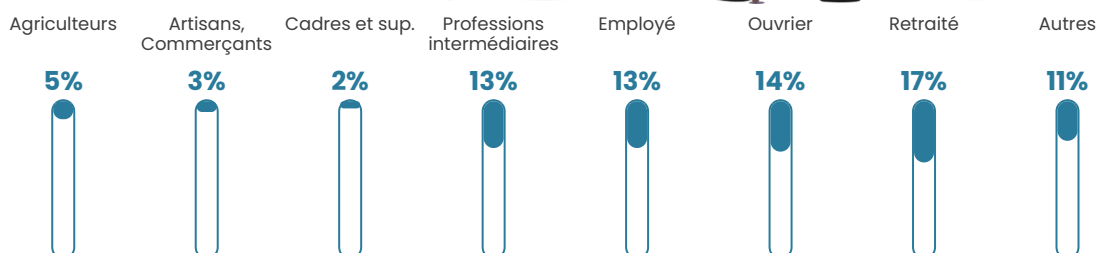


Sources : Institut national de la statistique et des études économiques (insee) selon Les dernières parutions officielles de 2024 portant sur les années 2020, 2021 et 2022.


Tranche d'âge




Activité professionnelle



Niveau de diplôme















Composition des ménages



Profils électoraux

Premier tour

	Marine LE PEN	28.41 %
	Emmanuel MACRON	25.33 %
	Jean-Luc MÉLENCHON	20.04 %
	Jean LASSALLE	5.07 %
	Éric ZEMMOUR	4.85 %
	Valérie PÉCRESSE	4.63 %
	Yannick JADOT	4.41 %
	Nicolas DUPONT-AIGNAN	2.20 %
	Fabien ROUSSEL	1.76 %
	Philippe POUTOU	1.54 %
	Anne HIDALGO	1.32 %
	Nathalie ARTHAUD	0.44 %



605 inscrits

Participation : 77.36%

Votes blancs : 2.56%

Votes nuls : 0.43%

Second tour

	Emmanuel MACRON	47,22 %
	Marine LE PEN	52,78 %

607 inscrits

Participation : 77.1%

Votes blancs : 9.62%

Votes nuls : 2.14%

Sécurité



Agressions physiques / sexuelles

0



Cambriolages

0



Vols / dégradations

0



Stupéfiants

0

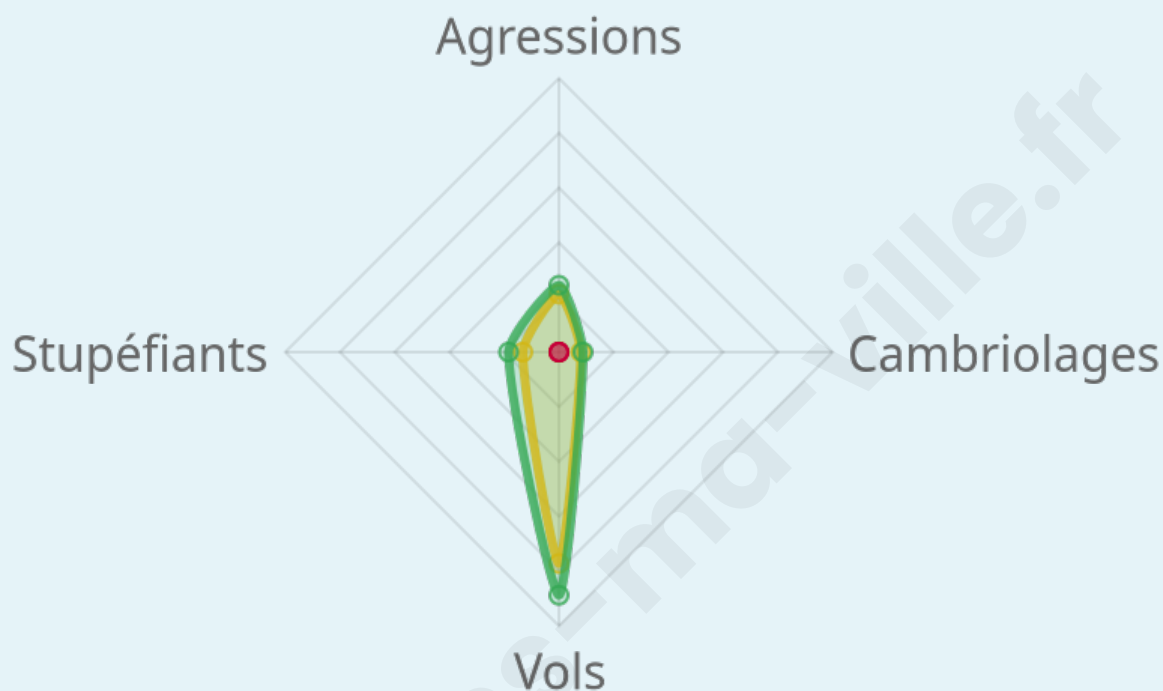
Evolution du nombre d'infractions



Pour comparer

(en proportion du nombre d'habitants)

Ville Département Région



Sources : Bases statistiques communale, départementale et régionale de la délinquance enregistrée par la police et la gendarmerie nationales selon les dernières parutions officielles de 2025 portant sur l'année 2024 ([data.gouv](https://data.gouv.fr)).

Agressions physiques / sexuelles : Violences sexuelles, coups et blessures volontaires intrafamiliaux, coups et blessures volontaires, autres coups, blessures volontaires et vols violents sans arme.

Cambriolages : Cambriolages de logements.

Vols : Vols avec armes, vols d'accessoires sur véhicules, vols dans les véhicules, vols de véhicules, vols sans violence contre des personnes, destructions, dégradations volontaires et escroqueries.

Stupéfiants : Trafic de stupéfiants dont (AFD) et usage de stupéfiants.

Services à la population



Commerce

Hypermarché	X Janzé 12km
Supermarché	X Retiers 10km
Superette	X Coësmes 5km
Boulangerie	X Lalleu 2km
Boucherie	X Ercé-en-Lamée 6km
Restaurant	X La Couyère 4km
Garage	X Ercé-en-Lamée 6km
Station-service	X Retiers 11km
Banque	X Lalleu 2km
La poste	X Lalleu 2km
Coiffeur	X Coësmes 5km
Tabac	X Martigné-Ferchaud 13km
Bars / discothèque	1
Bibliothèque	X Boistrudan 15km
Cinéma	X Retiers 11km
Vétérinaire	1



Santé

Pharmacie	X Ercé-en-Lamée 6km
Hôpital	X Châteaubriant 16km
Laboratoire d'analyses médicales	X Janzé 12km
Etablissement pour handicapé	X Coësmes 5km
EHPA	X Rougé 8km
Médecin	X Ercé-en-Lamée 6km
Dentiste	X Ercé-en-Lamée 6km
Chirurgien	X Retiers 10km
Dermatologue	X Chartres-de-Bretagne 27km
Anesthésiste	X Châteaubriant 16km
Gastro-entérologue	X Châteaubriant 16km
Gynécologue	X Rougé 13km
Cancérologue	X Saint-Grégoire 36km
Neurologue	X Vern-sur-Seiche 23km
Ophtalmologue	X Châteaubriant 17km
ORL	X La Guerche-de-Bretagne 21km
Cardiologue	X Châteaubriant 17km
Pédiatre	X Rennes 29km
Pneumologue	X Cesson-Sévigné 33km
Psychologue	X Bais 23km
Radiologue	X La Guerche-de-Bretagne 21km
Rhumatologue	X Châteaubriant 17km
Sage-femme	X Janzé 12km



Éducation

Crèche	X Tresboeuf 6km
Ecole maternelle Public	X Lalleu 2km
Ecole maternelle Privé	X Fancé 18km
Ecole primaire Public	1
Ecole primaire Privé	X Coësmes 5km
Collège Public	X Retiers 11km
Collège Privé	X Janzé 12km
Lycée Public	X Bain-de-Bretagne 16km
Lycée Privé	X Bain-de-Bretagne 14km

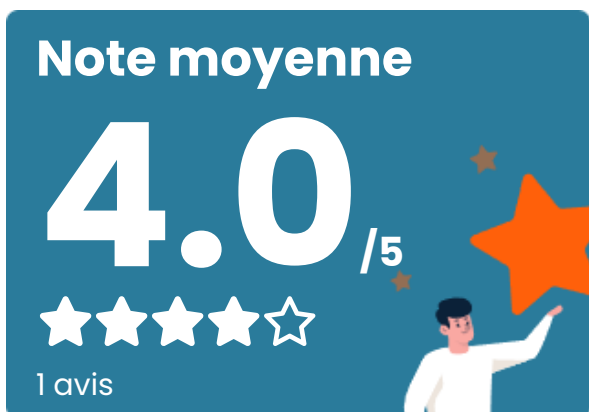
Sources : Base Sirene des entreprises et de leurs établissements selon les dernières parutions officielles de 2025 portant sur l'année 2024 ([data.gouv](#)). Liste, localisation et tarifs des professionnels de santé selon les dernières parutions officielles de 2025 portant sur l'année 2024 ([opendatasoft](#)) et FINESS Extraction du Fichier des établissements selon les dernières parutions officielles de 2025 portant sur l'année 2024 ([data.gouv](#)). Adresse et géolocalisation des établissements d'enseignement du premier et second degrés selon les

bien-dans-ma-ville.fr

Villes autour de Thourie

Ville	Habitants	Superficie	Pop densité	Pop active	Taux chômage	Revenu moyen	Prix immobilier
Soulvache	338	11 km ²	31 h/km ²	51.5%	5%	20 930 €/an	855 €/m ²
Lalleu	593	15 km ²	40 h/km ²	48.6%	3.4%	20 940 €/an	1 241 €/m ²
La Couyère	448	11 km ²	41 h/km ²	55.8%	6.5%	22 730 €/an	1 378 €/m ²
Sainte-Colombe	368	7 km ²	53 h/km ²	48.6%	2.7%	22 730 €/an	1 295 €/m ²
Coësmes	1 426	23 km ²	62 h/km ²	47.1%	3.7%	21 820 €/an	1 087 €/m ²
Tresboeuf	1 234	25 km ²	49 h/km ²	50.5%	3.5%	22 170 €/an	1 279 €/m ²
Ercé-en-Lamée	1 566	39 km ²	40 h/km ²	48%	3.1%	21 490 €/an	1 352 €/m ²
Teillay (1 avis)	1 117	26 km ²	43 h/km ²	47.8%	3.6%	21 330 €/an	1 072 €/m ²
Fercé (1 avis)	517	22 km ²	24 h/km ²	42.7%	6%	20 890 €/an	1 068 €/m ²
Rougé (1 avis)	2 146	56 km ²	38 h/km ²	44.2%	3.8%	21 460 €/an	990 €/m ²
Le Theil-de-Bretagne	1 731	24 km ²	72 h/km ²	49.6%	3.6%	23 000 €/an	1 628 €/m ²
La Bosse-de-Bretagne (1 avis)	696	10 km ²	70 h/km ²	53%	4.3%	22 800 €/an	1 288 €/m ²
Retiers (6 avis)	4 566	41 km ²	111 h/km ²	43.1%	3.4%	21 990 €/an	1 591 €/m ²
Saulnières	801	10 km ²	80 h/km ²	51.2%	3%	22 090 €/an	1 505 €/m ²
Ruffigné	702	33 km ²	21 h/km ²	44.2%	4.7%	20 520 €/an	937 €/m ²

Avis sur la ville de Thourie



Moyenne par critère



Villes autour de Thourie

Ville	Note globale	Sécurité	Éducation	Sport Loisir	Environnement	Vie pratique
Soulvache	-	-	-	-	-	-
Lalleu	-	-	-	-	-	-
La Couyère	-	-	-	-	-	-
Sainte-Colombe	-	-	-	-	-	-
Coësmes	-	-	-	-	-	-
Tresboeuf	-	-	-	-	-	-
Ercé-en-Lamée	-	-	-	-	-	-
Teillay (1 avis)	2.2	2.0	2.0	3.0	2.0	2.0
Fercé (1 avis)	3.8	3.0	4.0	3.0	5.0	4.0
Rougé (1 avis)	3.6	4.0	3.0	4.0	4.0	3.0
Le Theil-de-Bretagne	-	-	-	-	-	-
La Bosse-de-Bretagne (1 avis)	4.4	5.0	5.0	5.0	2.0	5.0
Retiers (6 avis)	3.6	3.8	3.3	3.8	3.2	3.7
Saulnières	-	-	-	-	-	-
Ruffigné	-	-	-	-	-	-



Vous aimez votre ville ? Notez-la !

Et faites-nous part de vos remarques constructives



Avec

BIEN dans ma **VILLE** 