



Version web

Ville de Le Thour

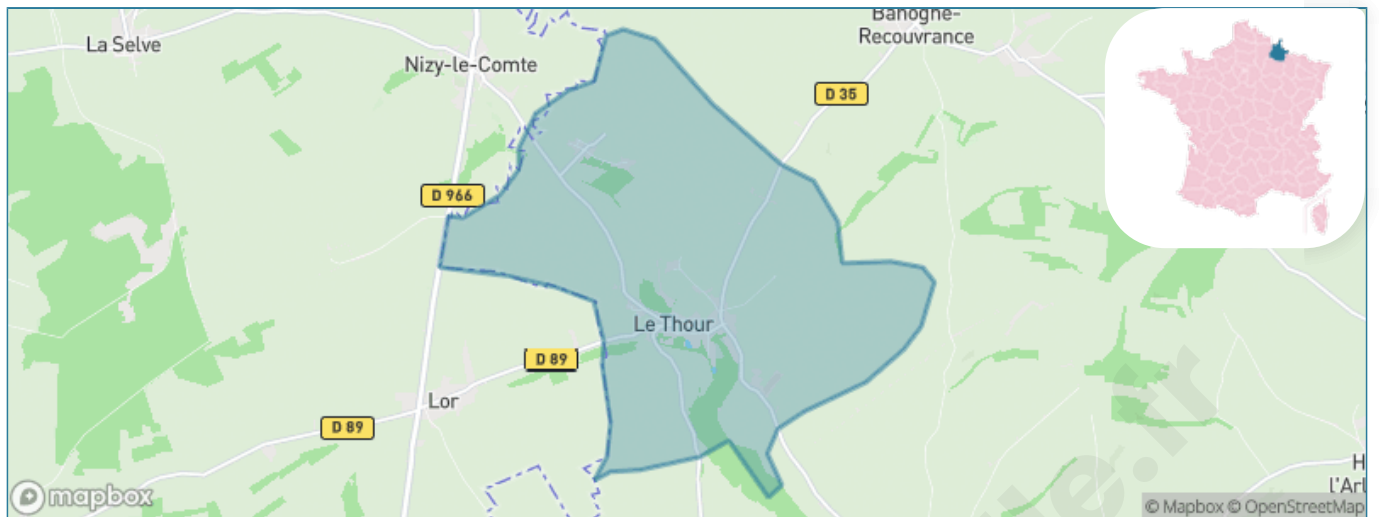
Présenté par

BIEN dans
ma **VILLE** 

Sommaire

| | |
|-----------------------------------------|----|
| Situation géographique | 3 |
| Statistiques sur la population | 4 |
| Evolution du nombre d'habitants | 4 |
| Tranche d'âge | 5 |
| 0-14 ans | 5 |
| 15-29 ans | 5 |
| 30-44 ans | 5 |
| 45-59 ans | 5 |
| 60-74 ans | 5 |
| 75-89 ans | 5 |
| 90 ans et + | 5 |
| Activité professionnelle | 5 |
| Agriculteurs | 5 |
| Artisans, Commerçants | 5 |
| Cadres et sup. | 5 |
| Professions intermédiaires | 5 |
| Employé | 5 |
| Ouvrier | 5 |
| Retraité | 5 |
| Autres | 5 |
| Niveau de diplôme | 6 |
| Sans diplôme ou CEP | 6 |
| Brevet, BEPC, DNB | 6 |
| CAP-BEP ou équivalent | 6 |
| BAC ou équivalent | 6 |
| BAC+2 | 6 |
| BAC+3 ou +4 | 6 |
| BAC+5 ou plus | 6 |
| Composition des ménages | 6 |
| Couple sans enfant | 6 |
| Couple avec enfant(s) | 6 |
| Famille monoparentale | 6 |
| Colocation / Autre | 6 |
| Personnes seules | 6 |
| Profils électoraux | 7 |
| Premier tour | 7 |
| Sécurité | 8 |
| Evolution du nombre d'infractions | 8 |
| Pour comparer | 9 |
| Services à la population | 10 |
| Commerce | 10 |
| Éducation | 10 |
| Villes autour de Le Thour | 11 |

Situation géographique



i Informations clés

- **Région** : Grand Est
- **Département** : Ardennes
- **Code postal** : 08190
- **Superficie** : 16 km²



Statistiques sur la population



Nombre d'habitants

357



Age moyen

41 ans



Pop active

47.9%



Taux chômage

8.6%



Pop densité

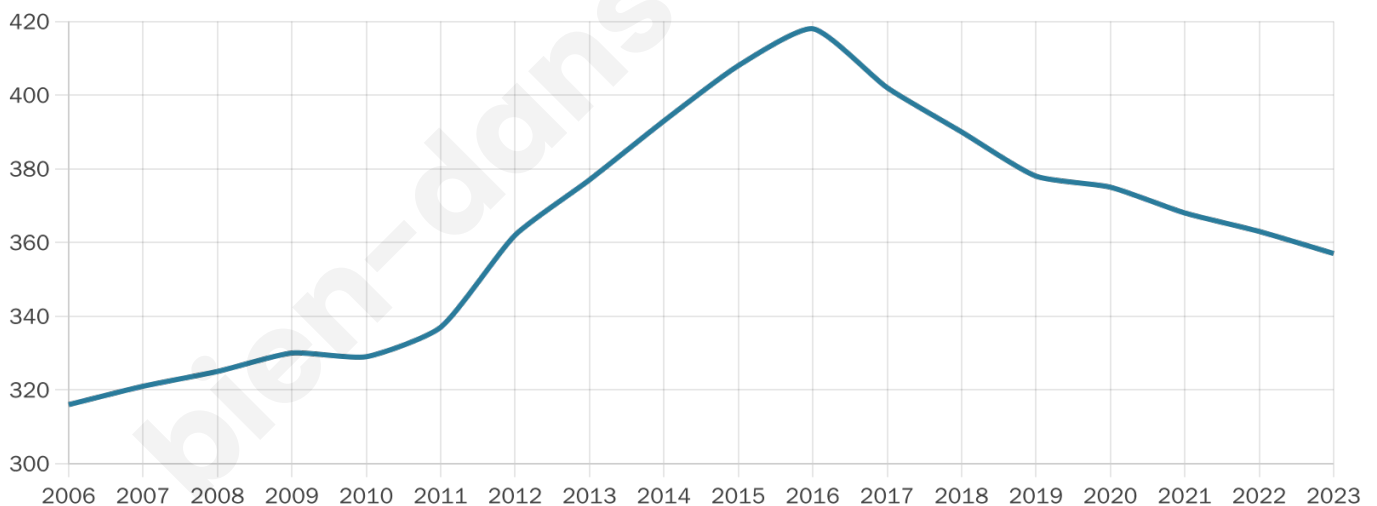
22 h/km²



Revenu moyen

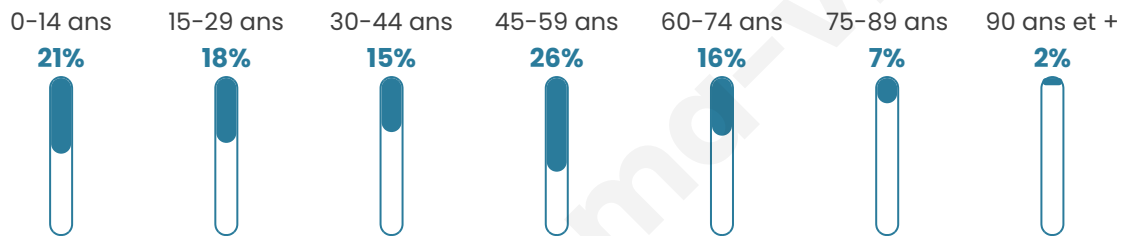
20 290 €/an

Evolution du nombre d'habitants

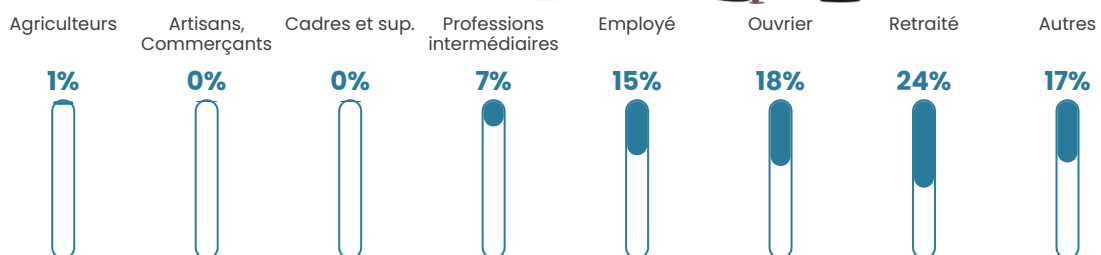


Sources : Institut national de la statistique et des études économiques (insee) selon Les dernières parutions officielles de 2024 portant sur les années 2020, 2021 et 2022.


Tranche d'âge




Activité professionnelle



Niveau de diplôme















Composition des ménages



Profils électoraux

Premier tour

| | | |
|-------------------------------------------------------------------------------------|-----------------------|---------|
|  | Marine LE PEN | 41.86 % |
|  | Emmanuel MACRON | 26.98 % |
|  | Jean-Luc MÉLENCHON | 10.23 % |
|  | Éric ZEMMOUR | 7.91 % |
|  | Valérie PÉCRESSÉ | 5.58 % |
|  | Jean LASSALLE | 3.26 % |
|  | Yannick JADOT | 1.40 % |
|  | Nathalie ARTHAUD | 0.93 % |
|  | Anne HIDALGO | 0.93 % |
|  | Nicolas DUPONT-AIGNAN | 0.93 % |
|  | Fabien ROUSSEL | 0.00 % |
|  | Philippe POUTOU | 0.00 % |



271 inscrits

Participation : 80.81%

Votes blancs : 0.91%

Votes nuls : 0.91%

Second tour

| | | |
|-----------------------------------------------------------------------------------|-----------------|---------|
|  | Emmanuel MACRON | 37,85 % |
|  | Marine LE PEN | 62,15 % |

271 inscrits

Participation : 83.39%

Votes blancs : 4.42%

Votes nuls : 0.88%

Sécurité



Agressions physiques / sexuelles

0



Cambriolages

0



Vols / dégradations

0



Stupéfiants

0

Evolution du nombre d'infractions



Pour comparer

(en proportion du nombre d'habitants)

■ Ville ■ Département ■ Région



Sources : Bases statistiques communale, départementale et régionale de la délinquance enregistrée par la police et la gendarmerie nationales selon les dernières parutions officielles de 2025 portant sur l'année 2024 ([data.gouv](https://data.gouv.fr)).

Agressions physiques / sexuelles : Violences sexuelles, coups et blessures volontaires intrafamiliaux, coups et blessures volontaires, autres coups, blessures volontaires et vols violents sans arme.

Cambriolages : Cambriolages de logements.

Vols : Vols avec armes, vols d'accessoires sur véhicules, vols dans les véhicules, vols de véhicules, vols sans violence contre des personnes, destructions, dégradations volontaires et escroqueries.

Stupéfiants : Trafic de stupéfiants dont (AFD) et usage de stupéfiants.

Services à la population



Commerce

| | |
|--------------------|------------------------------------------------------|
| Hypermarché | X Saint-Brice-Courcelles 28km |
| Supermarché | X Asfeld 8km |
| Superette | X La Malmaison 8km |
| Boulangerie | X Saint-Germainmont 5km |
| Boucherie | X Villeneuve-sur-Aisne 14km |
| Restaurant | X Dizy-le-Gros 11km |
| Garage | 1 |
| Station-service | X Asfeld 8km |
| Banque | X Asfeld 8km |
| La poste | X Avaux 9km |
| Coiffeur | X Saint-Germainmont 4km |
| Tabac | X Saint-Erme-Outre-et-Ramecourt 16km |
| Bars / discothèque | X Vieux-lès-Asfeld 9km |
| Bibliothèque | X Rehethel 21km |
| Cinéma | X Reims 29km |
| Vétérinaire | X Amifontaine 13km |



Santé

| | |
|----------------------------------|------------------------------------------------------|
| Pharmacie | X Saint-Germainmont 5km |
| Hôpital | X Rehethel 20km |
| Laboratoire d'analyses médicales | X Montcornet 19km |
| Etablissement pour handicapé | X Sissonne 14km |
| EHPA | X Saint-Germainmont 5km |
| Médecin | X Saint-Germainmont 5km |
| Dentiste | X Asfeld 8km |
| Chirurgien | X Rehethel 20km |
| Dermatologue | X Saint-Erme-Outre-et-Ramecourt 16km |
| Anesthésiste | X Rehethel 20km |
| Gastro-entérologue | X Villeneuve-sur-Aisne 15km |
| Gynécologue | X Reims 27km |
| Cancérologue | X Reims 32km |
| Neurologue | X Reims 31km |
| Ophtalmologue | X Rehethel 20km |
| ORL | X Reims 27km |
| Cardiologue | X Reims 31km |
| Pédiatre | X Reims 31km |
| Pneumologue | X Rehethel 20km |
| Psychologue | X Reims 27km |
| Radiologue | X Villeneuve-sur-Aisne 15km |
| Rhumatologue | X Reims 31km |
| Sage-femme | X Asfeld 8km |



Éducation

| | |
|-------------------------|---------------------------------------------|
| Crèche | X Lor 3km |
| Ecole maternelle Public | X Villeneuve-sur-Aisne 13km |
| Ecole maternelle Privé | X Fismes 38km |
| Ecole primaire Public | X Saint-Germainmont 4km |
| Ecole primaire Privé | X Rozoy-sur-Serre 20km |
| Collège Public | X Asfeld 7km |
| Collège Privé | X Rehethel 21km |
| Lycée Public | X Rehethel 21km |
| Lycée Privé | X Bétheny 28km |

Sources : Base Sirene des entreprises et de leurs établissements selon les dernières parutions officielles de 2025 portant sur l'année 2024 ([data.gouv](#)). Liste, localisation et tarifs des professionnels de santé selon les dernières parutions officielles de 2025 portant sur l'année 2024 ([opendatasoft](#)) et FINISS Extraction du Fichier des établissements selon les dernières parutions officielles de 2025 portant sur l'année 2024 ([data.gouv](#)). Adresse et géolocalisation des établissements d'enseignement du premier et second degrés selon les dernières parutions officielles de 2025 portant sur l'année 2024 ([data.education.gouv](#))

Villes autour de Le Thour

| Ville | Habitants | Superficie | Pop densité | Pop active | Taux chômage | Revenu moyen | Prix immobilier |
|----------------------------|-----------|--------------------|-----------------------|------------|--------------|--------------|------------------------|
| Lor | 141 | 8 km ² | 18 h/km ² | 36.9% | 2.8% | 21 380 €/an | 1 260 €/m ² |
| Villers-devant-le-Thour | 414 | 16 km ² | 26 h/km ² | 48.8% | 4.1% | 23 040 €/an | 1 292 €/m ² |
| Saint-Germainmont (1 avis) | 806 | 15 km ² | 54 h/km ² | 42.6% | 5% | 21 030 €/an | 1 283 €/m ² |
| Nizy-le-Comte | 225 | 31 km ² | 7 h/km ² | 48% | 6.7% | 21 680 €/an | 1 333 €/m ² |
| Banogne-Recouvrance | 162 | 19 km ² | 9 h/km ² | 50% | 3.7% | 26 040 €/an | 694 €/m ² |
| Saint-Quentin-le-Petit | 126 | 9 km ² | 14 h/km ² | 47.6% | 4% | 22 080 €/an | 904 €/m ² |
| Gomont (4 avis) | 317 | 7 km ² | 45 h/km ² | 51.4% | 3.5% | 22 360 €/an | 947 €/m ² |
| La Selve (1 avis) | 201 | 4 km ² | 50 h/km ² | 50.2% | 5% | 20 440 €/an | 1 216 €/m ² |
| La Malmaison | 403 | 25 km ² | 16 h/km ² | 49.9% | 4% | 21 430 €/an | 1 039 €/m ² |
| Vieux-lès-Asfeld | 294 | 6 km ² | 49 h/km ² | 40.8% | 2.4% | 23 330 €/an | 1 617 €/m ² |
| Sévigny-Waleppe | 218 | 24 km ² | 9 h/km ² | 42.7% | 5% | 18 600 €/an | 1 152 €/m ² |
| Asfeld | 1 082 | 22 km ² | 49 h/km ² | 43.8% | 4.4% | 22 450 €/an | 1 287 €/m ² |
| Balham | 140 | 1 km ² | 140 h/km ² | 63.6% | 5% | 17 670 €/an | 1 546 €/m ² |
| Blanzly-la-Salonnaise | 378 | 12 km ² | 32 h/km ² | 56.9% | 10.8% | 21 070 €/an | 1 041 €/m ² |
| Aire | 251 | 6 km ² | 42 h/km ² | 43.8% | 7.6% | 22 750 €/an | 1 724 €/m ² |

bien-dans-ma-ville.fr



Vous aimez votre ville ? Notez-la !

Et faites-nous part de vos remarques constructives



Avec

BIEN dans ma **VILLE** 