



Version web

Ville de Thorey-sur-Ouche

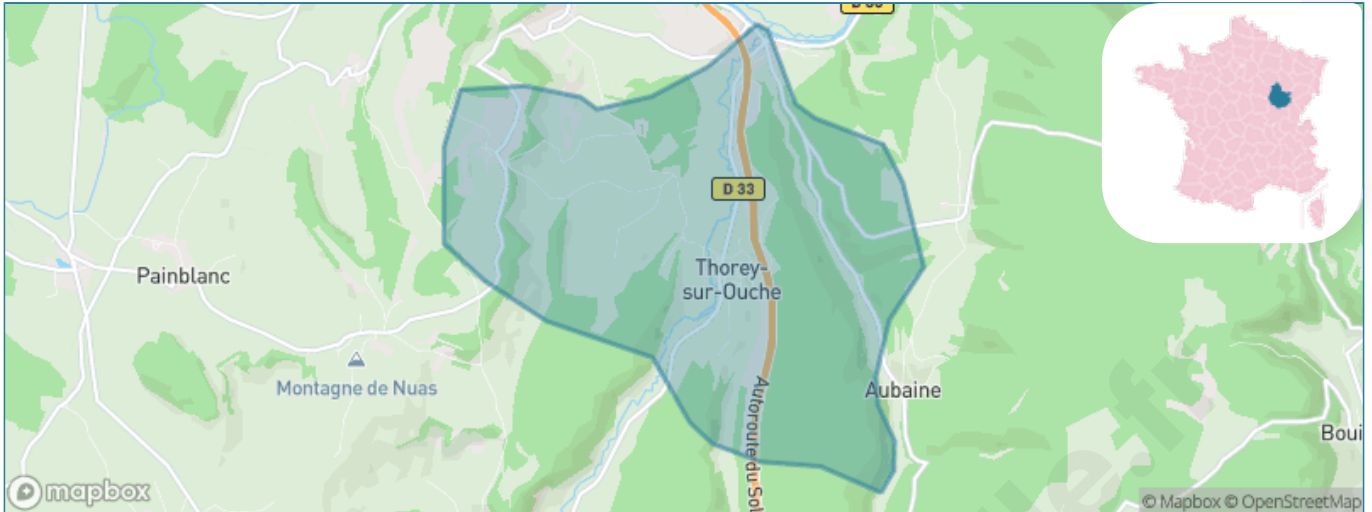
Présenté par

BIEN dans ma **VILLE** 

Sommaire

Situation géographique	3
Statistiques sur la population	4
Evolution du nombre d'habitants	4
Tranche d'âge	5
0-14 ans	5
15-29 ans	5
30-44 ans	5
45-59 ans	5
60-74 ans	5
75-89 ans	5
90 ans et +	5
Activité professionnelle	5
Agriculteurs	5
Artisans, Commerçants	5
Cadres et sup.	5
Professions intermédiaires	5
Employé	5
Ouvrier	5
Retraité	5
Autres	5
Niveau de diplôme	6
Sans diplôme ou CEP	6
Brevet, BEPC, DNB	6
CAP-BEP ou équivalent	6
BAC ou équivalent	6
BAC+2	6
BAC+3 ou +4	6
BAC+5 ou plus	6
Composition des ménages	6
Couple sans enfant	6
Couple avec enfant(s)	6
Famille monoparentale	6
Colocation / Autre	6
Personnes seules	6
Profils électoraux	7
Premier tour	7
Sécurité	8
Evolution du nombre d'infractions	8
Pour comparer	9
Services à la population	10
Commerce	10
Éducation	10
Villes autour de Thorey-sur-Ouche	12

Situation géographique



i Informations clés

- **Région** : Bourgogne-Franche-Comté
- **Département** : Côte-d'or
- **Code postal** : 21360
- **Superficie** : 12 km²

RÉGION
BOURGOGNE
FRANCHE
COMTE

Côte
d'Or
LE DÉPARTEMENT



Statistiques sur la population



Nombre d'habitants

148



Age moyen

48 ans



Pop active

37.8%



Taux chômage

9.9%



Pop densité

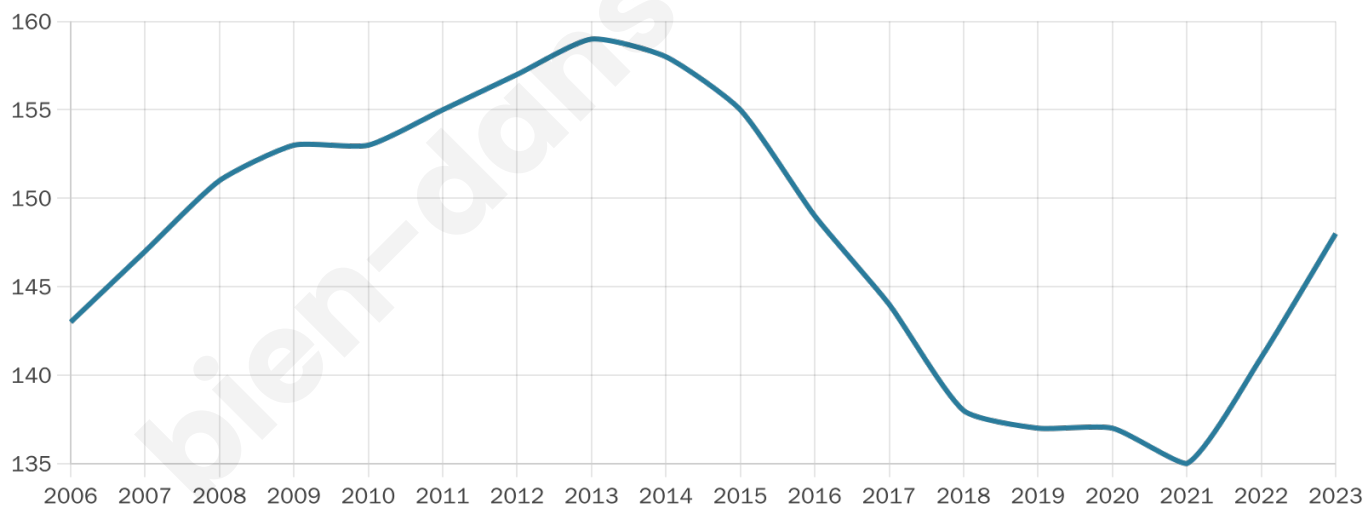
12 h/km²



Revenu moyen

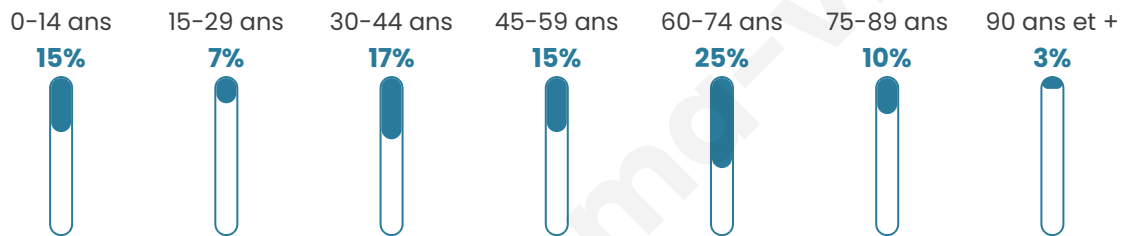
22 260 €/an

Evolution du nombre d'habitants

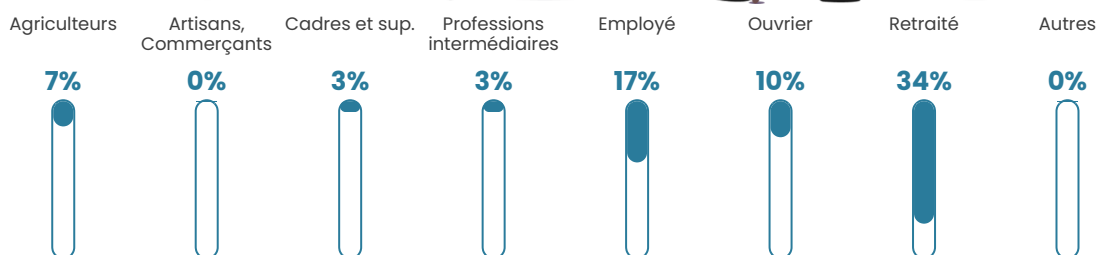


Sources : Institut national de la statistique et des études économiques (insee) selon Les dernières parutions officielles de 2024 portant sur les années 2020, 2021 et 2022.


Tranche d'âge




Activité professionnelle



Niveau de diplôme















Composition des ménages



Profils électoraux

Premier tour

	Marine LE PEN	32.18 %
	Jean-Luc MÉLENCHON	14.94 %
	Emmanuel MACRON	13.79 %
	Jean LASSALLE	12.64 %
	Éric ZEMMOUR	12.64 %
	Valérie PÉCRESSE	5.75 %
	Yannick JADOT	3.45 %
	Anne HIDALGO	2.30 %
	Nathalie ARTHAUD	1.15 %
	Nicolas DUPONT-AIGNAN	1.15 %
	Fabien ROUSSEL	0.00 %
	Philippe POUTOU	0.00 %



123 inscrits

Participation : 73.17%

Votes blancs : 2.22%

Votes nuls : 1.11%

Second tour

	Emmanuel MACRON	37,97 %
	Marine LE PEN	62,03 %

123 inscrits

Participation : 73.17%

Votes blancs : 11.11%

Votes nuls : 1.11%

Sécurité



Agressions physiques / sexuelles

0



Cambriolages

0



Vols / dégradations

0



Stupéfiants

0

Evolution du nombre d'infractions



Pour comparer

(en proportion du nombre d'habitants)



Sources : Bases statistiques communale, départementale et régionale de la délinquance enregistrée par la police et la gendarmerie nationales selon les dernières parutions officielles de 2025 portant sur l'année 2024 ([data.gouv](https://data.gouv.fr)).

Agressions physiques / sexuelles : Violences sexuelles, coups et blessures volontaires intrafamiliaux, coups et blessures volontaires, autres coups, blessures volontaires et vols violents sans arme.

Cambriolages : Cambriolages de logements.

Vols : Vols avec armes, vols d'accessoires sur véhicules, vols dans les véhicules, vols de véhicules, vols sans violence contre des personnes, destructions, dégradations volontaires et escroqueries.

Stupéfiants : Trafic de stupéfiants dont (AFD) et usage de stupéfiants.

Services à la population



Commerce

Hypermarché	X Beaune 16km
Supermarché	X Bligny-sur-Ouche 6km
Superette	X Bligny-sur-Ouche 5km
Boulangerie	X Bligny-sur-Ouche 6km
Boucherie	X Arnay-le-Duc 16km
Restaurant	3
Garage	X Bligny-sur-Ouche 4km
Station-service	X Bligny-sur-Ouche 6km
Banque	X Savigny-lès-Beaune 13km
La poste	X Savigny-lès-Beaune 13km
Coiffeur	X Bligny-sur-Ouche 5km
Tabac	X Lacanche 13km
Bars / discothèque	X Crugy 4km
Bibliothèque	X Mont-Saint-Jean 27km
Cinéma	X Lacanche 15km
Vétérinaire	X Bligny-sur-Ouche 5km



Santé

Pharmacie	X Bligny-sur-Ouche 5km
Hôpital	X Arnay-le-Duc 16km
Laboratoire d'analyses médicales	X Arnay-le-Duc 16km
Etablissement pour handicapé	X Savigny-lès-Beaune 14km
EHPA	X Bligny-sur-Ouche 5km
Médecin	X Bligny-sur-Ouche 5km
Dentiste	X Ladoix-Serrigny 16km
Chirurgien	X Beaune 17km
Dermatologue	X Pouilly-en-Auxois 17km
Anesthésiste	X Talent 31km
Gastro-entérologue	X Dijon 32km
Gynécologue	X Pouilly-en-Auxois 16km
Cancérologue	X Chalon-sur-Saône 41km
Neurologue	X Dijon 31km
Ophtalmologue	X Beaune 17km
ORL	X Beaune 19km
Cardiologue	X Beaune 17km
Pédiatre	X Chenôve 28km
Pneumologue	X Chenôve 28km
Psychologue	X Beaune 17km
Radiologue	X Beaune 17km
Rhumatologue	X Dijon 32km
Sage-femme	X Ladoix-Serrigny 17km



Éducation

Crèche	X Bligny-sur-Ouche 6km
Ecole maternelle Public	X Vandenesse-en-Auxois 10km
Ecole maternelle Privé	X Chevry 141km
Ecole primaire Public	X Veuvey-sur-Ouche 4km
Ecole primaire Privé	X Aloxe-Corton 15km
Collège Public	X Bligny-sur-Ouche 5km
Collège Privé	X Pouilly-en-Auxois 17km

Lycée Public

X Beaune 17km

Lycée Privé

X Pouilly-en-Auxois
17km

Sources : Base Sirene des entreprises et de leurs établissements selon les dernières parutions officielles de 2025 portant sur l'année 2024 ([data.gouv](#)). Liste, localisation et tarifs des professionnels de santé selon les dernières parutions officielles de 2025 portant sur l'année 2024 ([opendatasoft](#)) et FINESS Extraction du Fichier des établissements selon les dernières parutions officielles de 2025 portant sur l'année 2024 ([data.gouv](#)). Adresse et géolocalisation des établissements d'enseignement du premier et second degrés selon les dernières parutions officielles de 2025 portant sur l'année 2024 ([data.education.gouv](#))

bien-dans-ma-ville.fr

Villes autour de Thorey-sur-Ouche

Ville	Habitants	Superficie	Pop densité	Pop active	Taux chômage	Revenu moyen	Prix immobilier
Aubaine	89	16 km ²	6 h/km ²	38.2%	4.5%	NC	850 €/m ²
Colombier	66	3 km ²	22 h/km ²	59.1%	0%	NC	446 €/m ²
Cruguey	166	6 km ²	28 h/km ²	41.6%	2.4%	21 070 €/an	916 €/m ²
Veuvey-sur-Ouche	204	10 km ²	20 h/km ²	52.5%	4.4%	23 020 €/an	982 €/m ²
Chaudenay-la-Ville	37	5 km ²	7 h/km ²	35.1%	0%	NC	734 €/m ²
Antheuil	63	10 km ²	6 h/km ²	39.7%	1.6%	NC	682 €/m ²
Painblanc	171	9 km ²	19 h/km ²	40.9%	4.7%	21 220 €/an	879 €/m ²
Chaudenay-le-Château	48	5 km ²	10 h/km ²	39.6%	2.1%	NC	1 175 €/m ²
Bouhey	53	7 km ²	8 h/km ²	37.7%	1.9%	NC	902 €/m ²
Bligny-sur-Ouche	814	28 km ²	29 h/km ²	39.3%	4.4%	21 780 €/an	1 116 €/m ²
Détain-et-Bruant	142	15 km ²	9 h/km ²	49.3%	2.8%	25 980 €/an	2 120 €/m ²
Bouilland	245	16 km ²	15 h/km ²	55.5%	2.9%	24 210 €/an	703 €/m ²
Sainte-Sabine	172	8 km ²	22 h/km ²	45.9%	0.6%	22 540 €/an	1 125 €/m ²
Auxant	80	5 km ²	16 h/km ²	53.8%	6.3%	NC	699 €/m ²
Vic-des-Prés	107	9 km ²	12 h/km ²	46.7%	3.7%	NC	1 342 €/m ²

bien-dans-ma-ville.fr



Vous aimez votre ville ? Notez-la !

Et faites-nous part de vos remarques constructives



Avec

BIEN dans ma **VILLE** 