



Version web

Ville de Thorey-sous- Charny

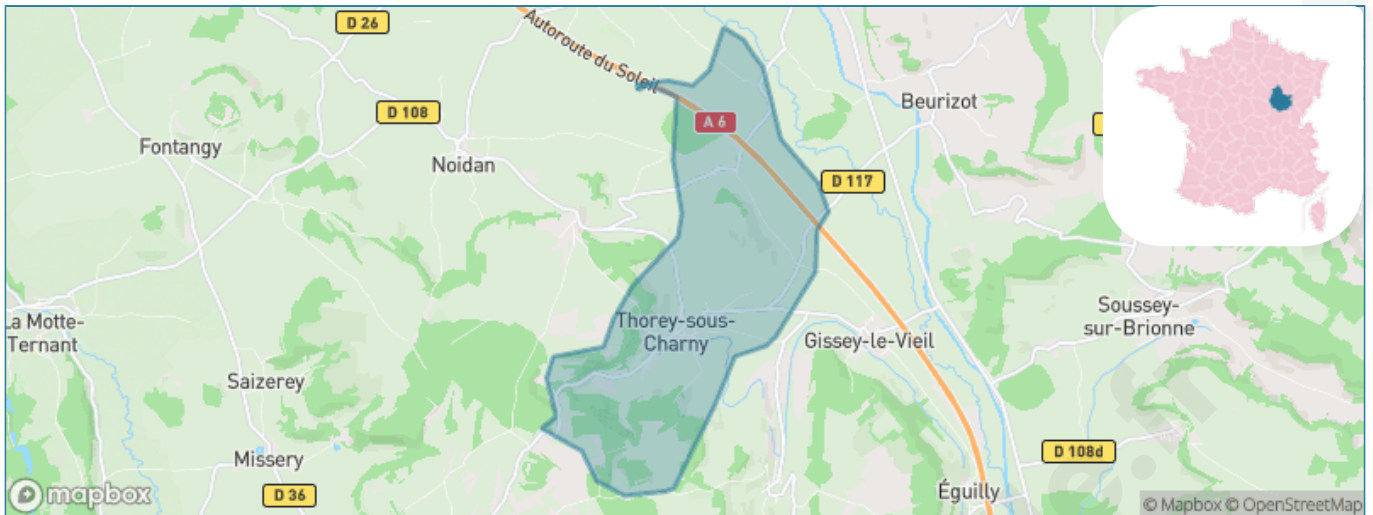
Présenté par

BIEN dans
ma **VILLE** 

Sommaire

Situation géographique	3
Statistiques sur la population	4
Evolution du nombre d'habitants	4
Tranche d'âge	5
0-14 ans	5
15-29 ans	5
30-44 ans	5
45-59 ans	5
60-74 ans	5
75-89 ans	5
90 ans et +	5
Activité professionnelle	5
Agriculteurs	5
Artisans, Commerçants	5
Cadres et sup.	5
Professions intermédiaires	5
Employé	5
Ouvrier	5
Retraité	5
Autres	5
Niveau de diplôme	6
Sans diplôme ou CEP	6
Brevet, BEPC, DNB	6
CAP-BEP ou équivalent	6
BAC ou équivalent	6
BAC+2	6
BAC+3 ou +4	6
BAC+5 ou plus	6
Composition des ménages	6
Couple sans enfant	6
Couple avec enfant(s)	6
Famille monoparentale	6
Colocation / Autre	6
Personnes seules	6
Profils électoraux	7
Premier tour	7
Sécurité	8
Evolution du nombre d'infractions	8
Pour comparer	9
Services à la population	10
Commerce	10
Éducation	10
Villes autour de Thorey-sous-Charny	12

Situation géographique



i Informations clés

- **Région** : Bourgogne-Franche-Comté
- **Département** : Côte-d'or
- **Code postal** : 21350
- **Superficie** : 11 km²

RÉGION
BOURGOGNE
FRANCHE
COMTE

Côte
d'Or
LE DÉPARTEMENT



Statistiques sur la population



Nombre d'habitants

196



Age moyen

50 ans



Pop active

41.8%



Taux chômage

11%



Pop densité

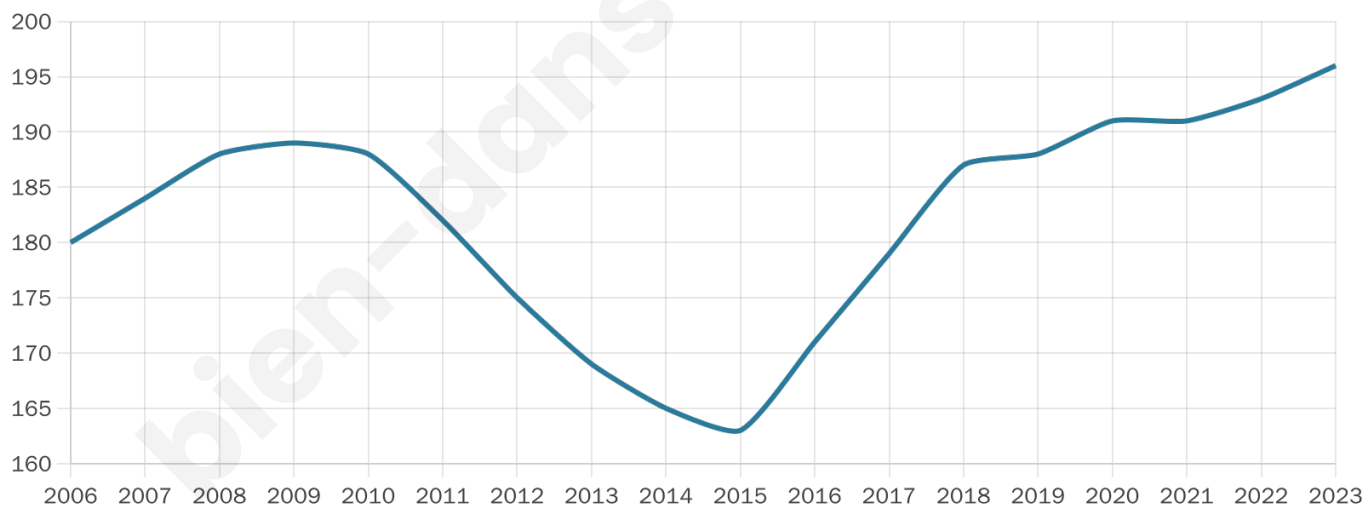
18 h/km²



Revenu moyen

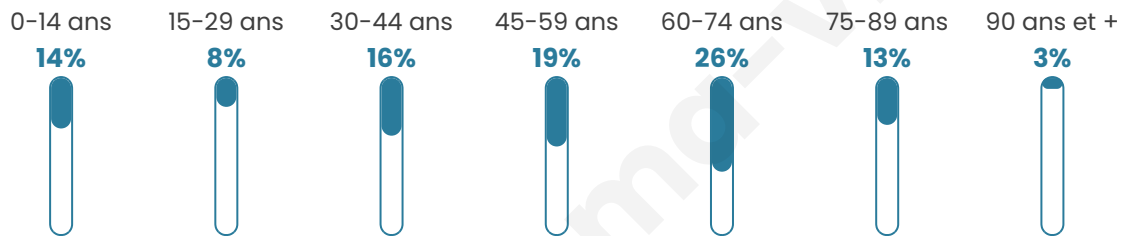
23 290 €/an

Evolution du nombre d'habitants

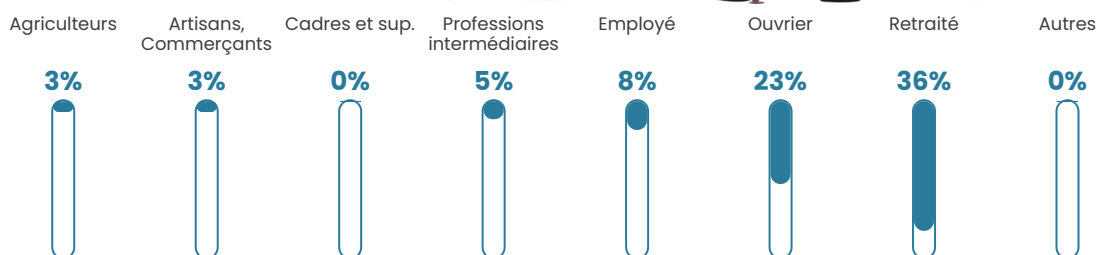


Sources : Institut national de la statistique et des études économiques (insee) selon Les dernières parutions officielles de 2024 portant sur les années 2020, 2021 et 2022.

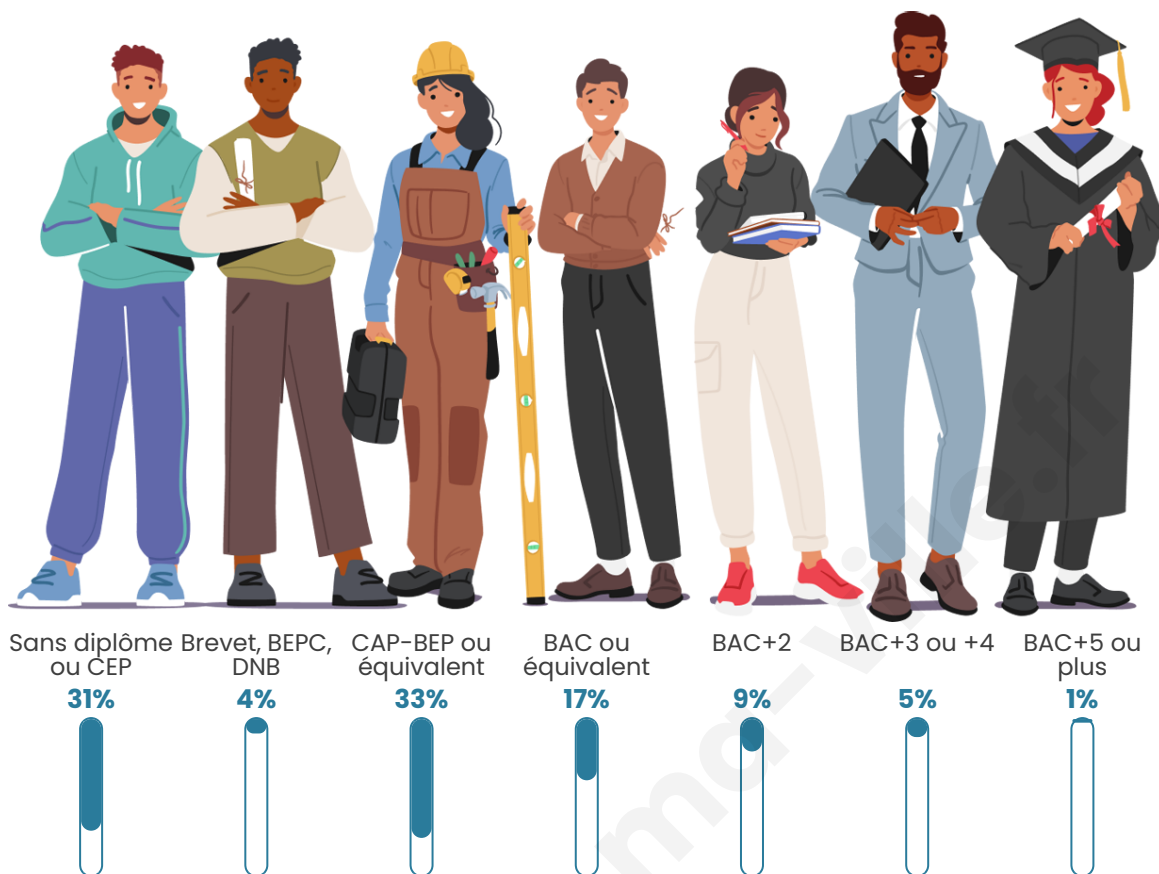
Tranche d'âge




Activité professionnelle



Niveau de diplôme












Composition des ménages



Profils électoraux

Premier tour

	Marine LE PEN	28.83 %
	Emmanuel MACRON	25.23 %
	Jean-Luc MÉLENCHON	14.41 %
	Éric ZEMMOUR	8.11 %
	Jean LASSALLE	6.31 %
	Valérie PÉCRESSE	6.31 %
	Fabien ROUSSEL	2.70 %
	Nicolas DUPONT-AIGNAN	2.70 %
	Anne HIDALGO	1.80 %
	Yannick JADOT	1.80 %
	Philippe POUTOU	1.80 %
	Nathalie ARTHAUD	0.00 %



167 inscrits

Participation : 71.26%

Votes blancs : 6.72%

Votes nuls : 0.00%

Second tour

	Emmanuel MACRON	44,76 %
	Marine LE PEN	55,24 %

167 inscrits

Participation : 71.86%

Votes blancs : 10%

Votes nuls : 2.5%

Sécurité



Agressions physiques / sexuelles

0



Cambriolages

0



Vols / dégradations

0



Stupéfiants

0

Evolution du nombre d'infractions



Pour comparer

(en proportion du nombre d'habitants)



Sources : Bases statistiques communale, départementale et régionale de la délinquance enregistrée par la police et la gendarmerie nationales selon les dernières parutions officielles de 2025 portant sur l'année 2024 ([data.gouv](https://data.gouv.fr)).

Agressions physiques / sexuelles : Violences sexuelles, coups et blessures volontaires intrafamiliaux, coups et blessures volontaires, autres coups, blessures volontaires et vols violents sans arme.

Cambriolages : Cambriolages de logements.

Vols : Vols avec armes, vols d'accessoires sur véhicules, vols dans les véhicules, vols de véhicules, vols sans violence contre des personnes, destructions, dégradations volontaires et escroqueries.

Stupéfiants : Trafic de stupéfiants dont (AFD) et usage de stupéfiants.

Services à la population



Commerce

Hypermarché	X <u>Semur-en-Auxois</u> 21km
Supermarché	X <u>Pouilly-en-Auxois</u> 9km
Superette	X <u>Arconcey</u> 11km
Boulangerie	X <u>Pouilly-en-Auxois</u> 9km
Boucherie	X <u>Missery</u> 6km
Restaurant	X <u>Mont-Saint-Jean</u> 4km
Garage	X <u>Éguilly</u> 4km
Station-service	X <u>Éguilly</u> 4km
Banque	X <u>Pouilly-en-Auxois</u> 10km
La poste	X <u>Châtellenot</u> 11km
Coiffeur	X <u>Beurey-Bauguay</u> 9km
Tabac	X <u>Pouilly-en-Auxois</u> 10km
Bars / discothèque	X <u>La Motte-Ternant</u> 9km
Bibliothèque	X <u>Mont-Saint-Jean</u> 4km
Cinéma	X <u>Saulieu</u> 17km
Vétérinaire	X <u>Pouilly-en-Auxois</u> 9km



Santé

Pharmacie	X <u>Pouilly-en-Auxois</u> 10km
Hôpital	X <u>Vitteaux</u> 11km
Laboratoire d'analyses médicales	X <u>Pouilly-en-Auxois</u> 9km
Etablissement pour handicapé	X <u>Vitteaux</u> 11km
EHPA	X <u>Pouilly-en-Auxois</u> 9km
Médecin	X <u>Pouilly-en-Auxois</u> 9km
Dentiste	X <u>Pouilly-en-Auxois</u> 9km
Chirurgien	X <u>Jailly-les-Moulins</u> 19km
Dermatologue	X <u>Pouilly-en-Auxois</u> 9km
Anesthésiste	X <u>Talant</u> 42km
Gastro-entérologue	X <u>Semur-en-Auxois</u> 21km
Gynécologue	X <u>Pouilly-en-Auxois</u> 11km
Cancérologue	X <u>Chalon-sur-Saône</u> 65km
Neurologue	X <u>Dijon</u> 44km
Ophthalmologue	X <u>Autun</u> 42km
ORL	X <u>Autun</u> 41km
Cardiologue	X <u>Montbard</u> 35km
Pédiatre	X <u>Chenôve</u> 42km
Pneumologue	X <u>Montbard</u> 35km
Psychologue	X <u>Pouilly-en-Auxois</u> 9km
Radiologue	X <u>Autun</u> 42km
Rhumatologue	X <u>Dijon</u> 44km
Sage-femme	X <u>Venarey-les-Laumes</u> 25km



Éducation

Crèche	X <u>Pouilly-en-Auxois</u> 9km
Ecole maternelle Public	X <u>Marcilly-Ogny</u> 8km
Ecole maternelle Privé	X <u>Domrémy-la-Pucelle</u> 155km
Ecole primaire Public	X <u>Gissey-le-Vieil</u> 3km
Ecole primaire Privé	X <u>Pouilly-en-Auxois</u> 10km
Collège Public	X <u>Pouilly-en-Auxois</u> 9km
Collège Privé	X <u>Pouilly-en-Auxois</u> 10km

Lycée Public	X <u>Semur-en-Auxois</u> 21km
Lycée Privé	X <u>Pouilly-en-Auxois</u> 10km

Sources : Base Sirene des entreprises et de leurs établissements selon les dernières parutions officielles de 2025 portant sur l'année 2024 ([data.gouv](#)). Liste, localisation et tarifs des professionnels de santé selon les dernières parutions officielles de 2025 portant sur l'année 2024 ([opendatasoft](#)) et FINISS Extraction du Fichier des établissements selon les dernières parutions officielles de 2025 portant sur l'année 2024 ([data.gouv](#)). Adresse et géolocalisation des établissements d'enseignement du premier et second degrés selon les dernières parutions officielles de 2025 portant sur l'année 2024 ([data.education.gouv](#))

bien-dans-ma-ville.fr

Villes autour de Thorey-sous-Charny

Ville	Habitants	Superficie	Pop densité	Pop active	Taux chômage	Revenu moyen	Prix immobilier
Blancey	53	6 km ²	9 h/km ²	54.7%	3.8%	NC	1 124 €/m ²
Gissey-le-Vieil	104	8 km ²	13 h/km ²	54.8%	3.8%	22 440 €/an	585 €/m ²
Charny	33	7 km ²	5 h/km ²	42.4%	9.1%	NC	522 €/m ²
Éguilly	72	5 km ²	14 h/km ²	51.4%	6.9%	NC	4 356 €/m ²
Noidan	94	7 km ²	13 h/km ²	40.4%	1.1%	NC	1 075 €/m ²
Beurizot	107	14 km ²	8 h/km ²	44.9%	0.9%	26 820 €/an	676 €/m ²
Mont-Saint-Jean	267	27 km ²	10 h/km ²	37.5%	1.9%	21 030 €/an	1 261 €/m ²
Normier	63	5 km ²	13 h/km ²	33.3%	1.6%	NC	1 008 €/m ²
Saint-Thibault (1 avis)	152	12 km ²	13 h/km ²	46.7%	5.9%	18 770 €/an	893 €/m ²
Chailly-sur-Armançon (1 avis)	279	18 km ²	16 h/km ²	46.2%	4.7%	21 960 €/an	1 610 €/m ²
Soussey-sur-Brionne	155	14 km ²	11 h/km ²	47.1%	3.9%	23 350 €/an	767 €/m ²
Missery	105	9 km ²	12 h/km ²	35.2%	4.8%	22 160 €/an	1 416 €/m ²
Martrois (1 avis)	60	7 km ²	9 h/km ²	53.3%	8.3%	NC	1 018 €/m ²
Clamerey	187	12 km ²	16 h/km ²	40.1%	1.6%	22 240 €/an	943 €/m ²
Marcilly-Ogny	197	17 km ²	12 h/km ²	40.6%	3%	23 870 €/an	1 766 €/m ²

bien-dans-ma-ville.fr



Vous aimez votre ville ? Notez-la !

Et faites-nous part de vos remarques constructives



Avec

BIEN dans
ma **VILLE** 