



Version web

# Ville de Thorée-les-Pins

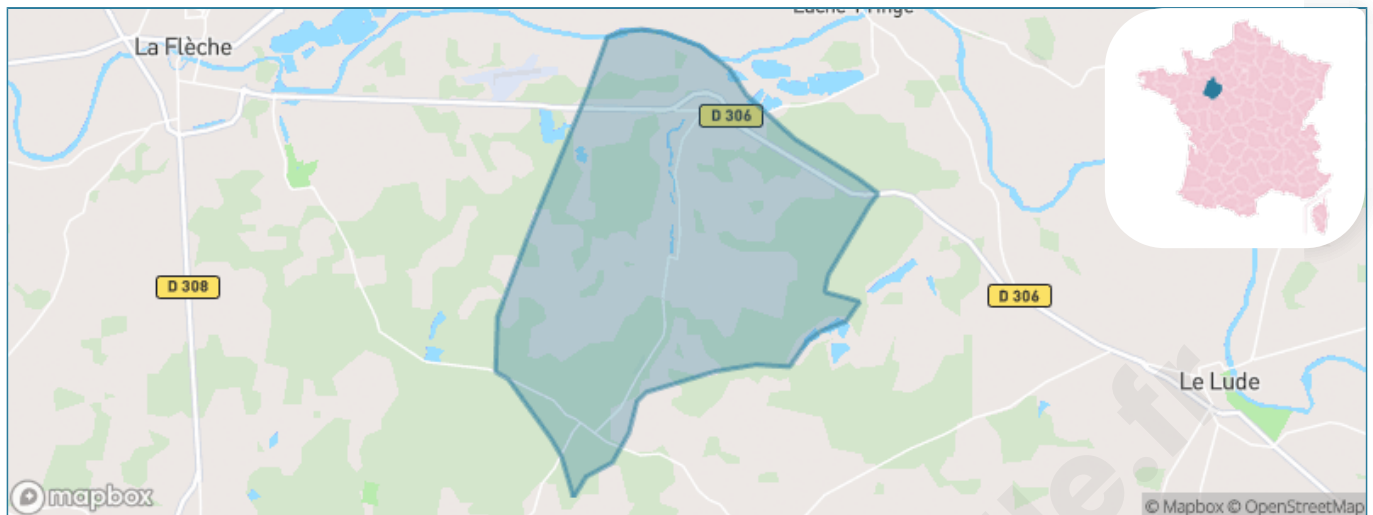
Présenté par

**BIEN** dans  
ma **VILLE** 

# Sommaire

Situation géographique .....	3
Statistiques sur la population .....	4
Evolution du nombre d'habitants .....	4
Tranche d'âge .....	5
0-14 ans .....	5
15-29 ans .....	5
30-44 ans .....	5
45-59 ans .....	5
60-74 ans .....	5
75-89 ans .....	5
90 ans et + .....	5
Activité professionnelle .....	5
Agriculteurs .....	5
Artisans, Commerçants .....	5
Cadres et sup. ....	5
Professions intermédiaires .....	5
Employé .....	5
Ouvrier .....	5
Retraité .....	5
Autres .....	5
Niveau de diplôme .....	6
Sans diplôme ou CEP .....	6
Brevet, BEPC, DNB .....	6
CAP-BEP ou équivalent .....	6
BAC ou équivalent .....	6
BAC+2 .....	6
BAC+3 ou +4 .....	6
BAC+5 ou plus .....	6
Composition des ménages .....	6
Couple sans enfant .....	6
Couple avec enfant(s) .....	6
Famille monoparentale .....	6
Colocation / Autre .....	6
Personnes seules .....	6
Profils électoraux .....	7
Premier tour .....	7
Sécurité .....	8
Evolution du nombre d'infractions .....	8
Pour comparer .....	9
Services à la population .....	10
Commerce .....	10
Éducation .....	10
Villes autour de Thorée-les-Pins .....	11

# Situation géographique



## i Informations clés

- **Région** : Pays de la Loire
- **Département** : Sarthe
- **Code postal** : 72800
- **Superficie** : 28 km<sup>2</sup>



# Statistiques sur la population



Nombre d'habitants

**744**



Age moyen

**38 ans**



Pop active

**48%**



Taux chômage

**5.3%**



Pop densité

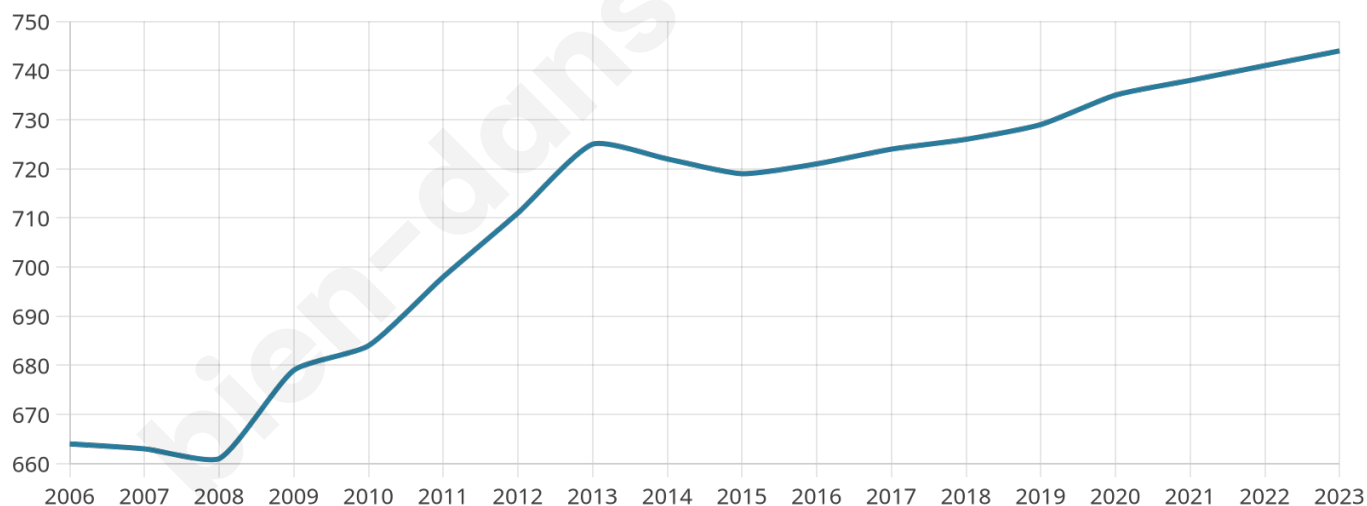
**27 h/km<sup>2</sup>**



Revenu moyen

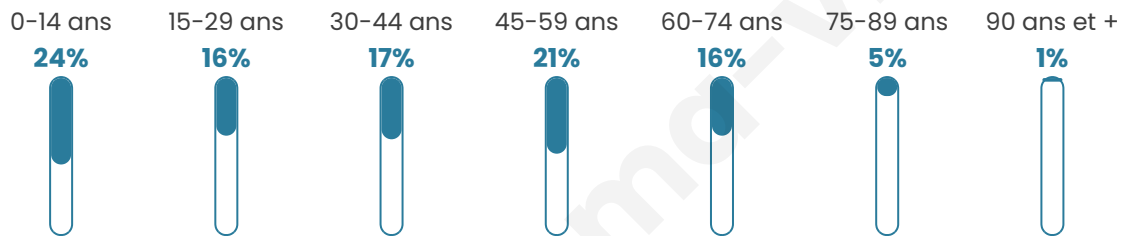
**21 920 €/an**

## Evolution du nombre d'habitants

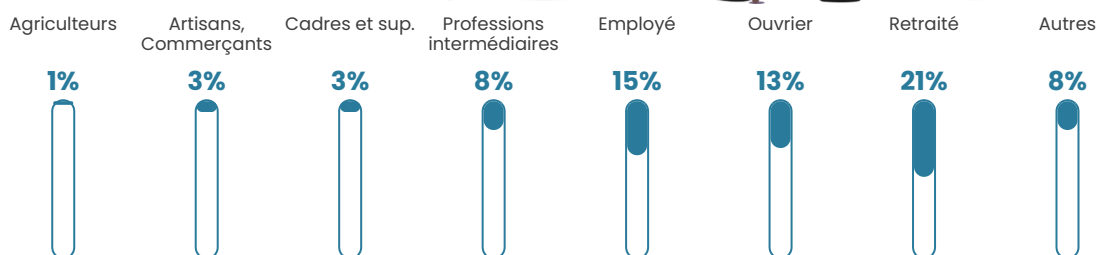


Sources : Institut national de la statistique et des études économiques (insee) selon Les dernières parutions officielles de 2024 portant sur les années 2020, 2021 et 2022.

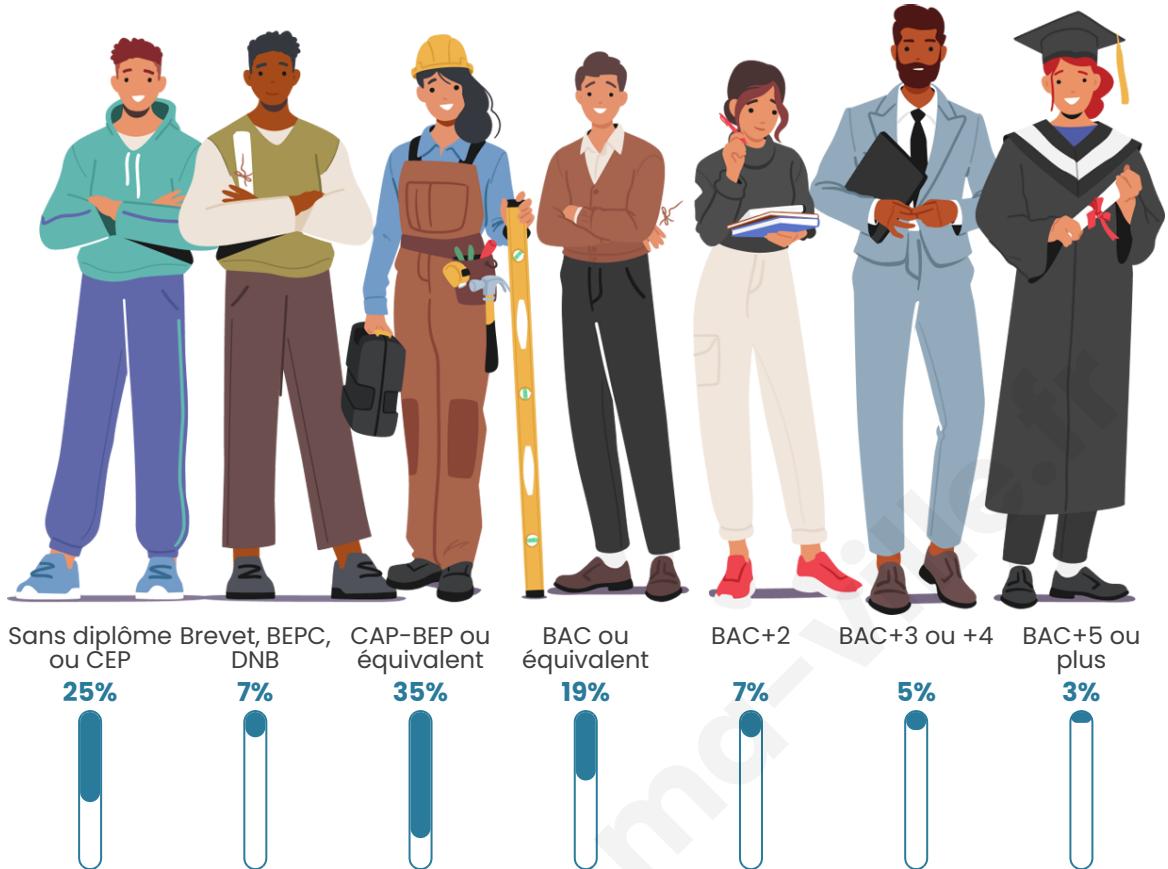
## Tranche d'âge




## Activité professionnelle



## Niveau de diplôme



## Composition des ménages



# Profils électoraux

## Premier tour

	Marine LE PEN	38.66 %
	Emmanuel MACRON	25.26 %
	Jean-Luc MÉLENCHON	13.40 %
	Éric ZEMMOUR	7.99 %
	Yannick JADOT	3.61 %
	Valérie PÉCRESSE	3.35 %
	Jean LASSALLE	2.58 %
	Nicolas DUPONT-AIGNAN	2.32 %
	Fabien ROUSSEL	1.55 %
	Anne HIDALGO	0.52 %
	Philippe POUTOU	0.52 %
	Nathalie ARTHAUD	0.26 %



### 542 inscrits

Participation : 72.88%

Votes blancs : 1.01%

Votes nuls : 0.76%

## Second tour

	Emmanuel MACRON	38,94 %
	Marine LE PEN	61,06 %

### 543 inscrits

Participation : 77.35%

Votes blancs : 3.81%

Votes nuls : 1.43%

# Sécurité



Agressions physiques / sexuelles

0



Cambriolages

0



Vols / dégradations

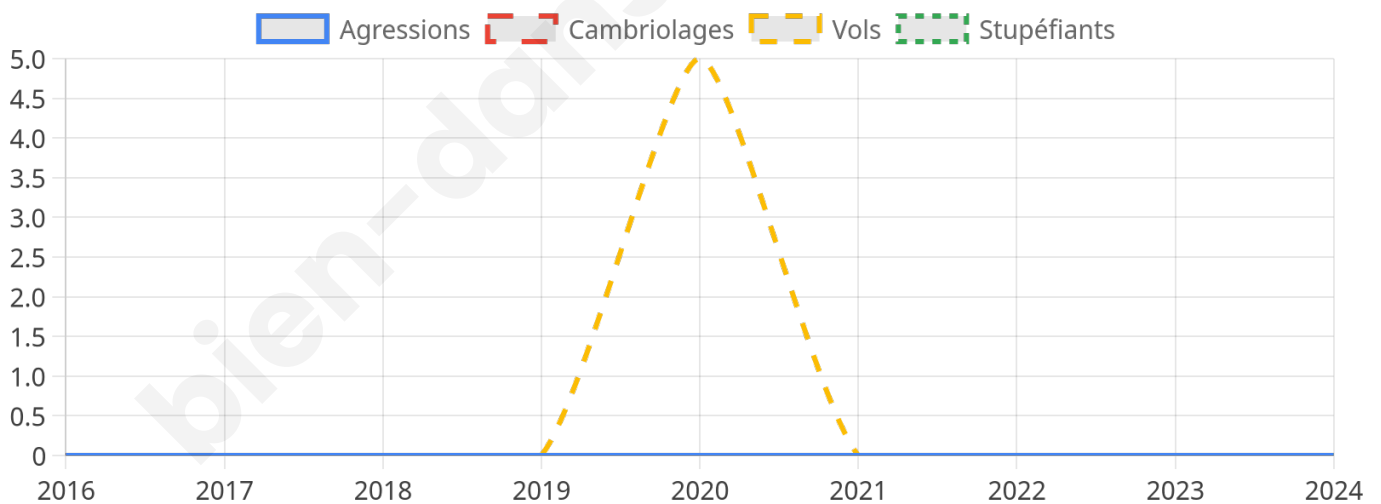
0



Stupéfiants

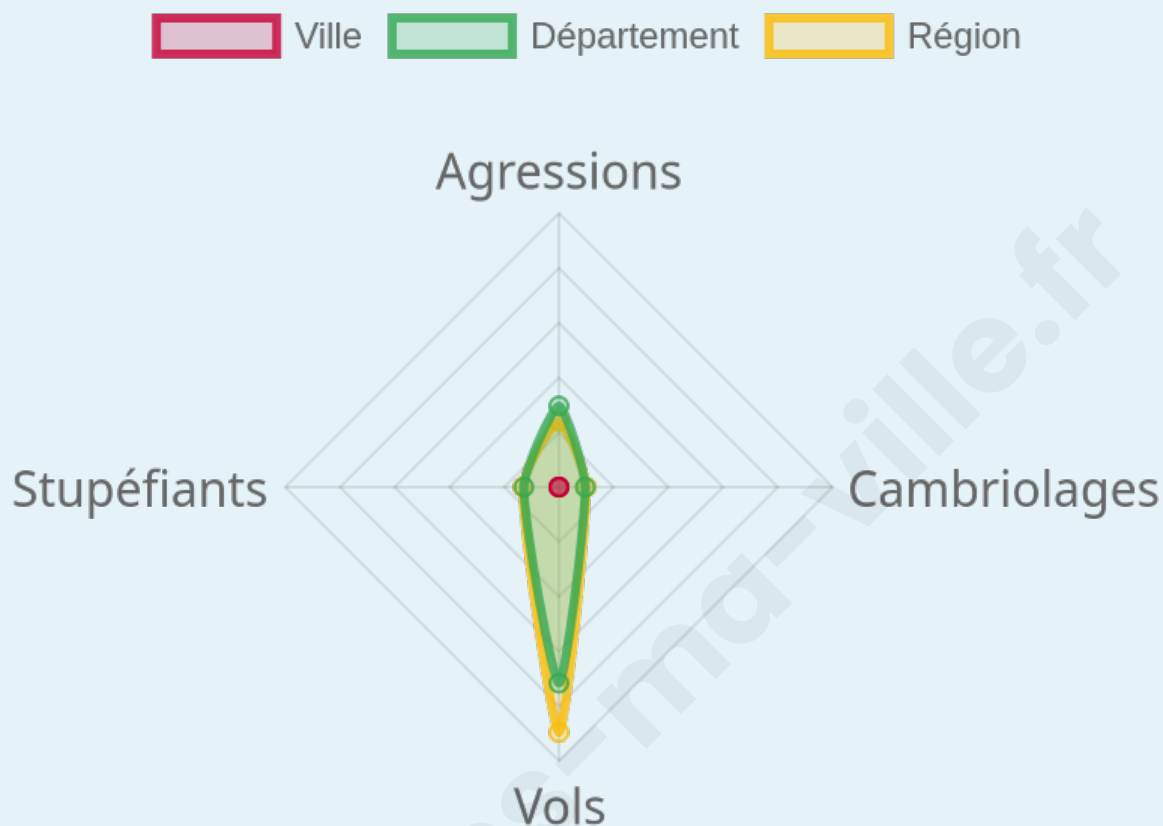
0

## Evolution du nombre d'infractions



## Pour comparer

(en proportion du nombre d'habitants)



Sources : Bases statistiques communale, départementale et régionale de la délinquance enregistrée par la police et la gendarmerie nationales selon les dernières parutions officielles de 2025 portant sur l'année 2024 ([data.gouv](https://data.gouv.fr)).

Agressions physiques / sexuelles : Violences sexuelles, coups et blessures volontaires intrafamiliaux, coups et blessures volontaires, autres coups, blessures volontaires et vols violents sans arme.

Cambriolages : Cambriolages de logements.

Vols : Vols avec armes, vols d'accessoires sur véhicules, vols dans les véhicules, vols de véhicules, vols sans violence contre des personnes, destructions, dégradations volontaires et escroqueries.

Stupéfiants : Trafic de stupéfiants dont (AFD) et usage de stupéfiants.

# Services à la population



## Commerce

Hypermarché	X <a href="#">La Flèche</a> 9km
Supermarché	X <a href="#">La Flèche</a> 8km
Superette	X <a href="#">Luché-Pringé</a> 3km
Boulangerie	X <a href="#">Luché-Pringé</a> 3km
Boucherie	X <a href="#">Luché-Pringé</a> 3km
Restaurant	<b>3</b>
Garage	X <a href="#">Luché-Pringé</a> 3km
Station-service	X <a href="#">Le Lude</a> 8km
Banque	X <a href="#">Le Lude</a> 9km
La poste	X <a href="#">La Flèche</a> 8km
Coiffeur	<b>1</b>
Tabac	X <a href="#">Clermont-Créans</a> 6km
Bars / discothèque	X <a href="#">Luché-Pringé</a> 3km
Bibliothèque	X <a href="#">La Flèche</a> 9km
Cinéma	X <a href="#">La Flèche</a> 10km
Vétérinaire	X <a href="#">Luché-Pringé</a> 4km



## Santé

Pharmacie	X <a href="#">Luché-Pringé</a> 3km
Hôpital	X <a href="#">Le Bailleul</a> 22km
Laboratoire d'analyses médicales	X <a href="#">Le Lude</a> 9km
Etablissement pour handicapé	X <a href="#">Luché-Pringé</a> 3km
EHPA	X <a href="#">Le Lude</a> 9km
Médecin	X <a href="#">Luché-Pringé</a> 3km
Dentiste	X <a href="#">Le Lude</a> 9km
Chirurgien	X <a href="#">Le Mans</a> 34km
Dermatologue	X <a href="#">Sablé-sur-Sarthe</a> 33km
Anesthésiste	X <a href="#">Le Mans</a> 34km
Gastro-entérologue	X <a href="#">Le Mans</a> 34km
Gynécologue	X <a href="#">La Flèche</a> 9km
Cancérologue	X <a href="#">Le Mans</a> 38km
Neurologue	X <a href="#">Le Mans</a> 34km
Ophtalmologue	X <a href="#">La Flèche</a> 9km
ORL	X <a href="#">Le Mans</a> 34km
Cardiologue	X <a href="#">La Flèche</a> 11km
Pédiatre	X <a href="#">Le Mans</a> 34km
Pneumologue	X <a href="#">Le Mans</a> 34km
Psychologue	X <a href="#">La Flèche</a> 10km
Radiologue	X <a href="#">La Flèche</a> 9km
Rhumatologue	X <a href="#">Le Mans</a> 34km
Sage-femme	X <a href="#">La Flèche</a> 9km



## Éducation

Crèche	<b>1</b>
Ecole maternelle Public	X <a href="#">Le Lude</a> 9km
Ecole maternelle Privé	X <a href="#">Le Mans</a> 37km
Ecole primaire Public	<b>1</b>
Ecole primaire Privé	X <a href="#">Le Lude</a> 9km
Collège Public	X <a href="#">Le Lude</a> 9km
Collège Privé	X <a href="#">La Flèche</a> 10km
Lycée Public	X <a href="#">La Flèche</a> 10km
Lycée Privé	X <a href="#">La Flèche</a> 10km

Sources : Base Sirene des entreprises et de leurs établissements selon les dernières parutions officielles de 2025 portant sur l'année 2024 ([data.gouv](#)). Liste, localisation et tarifs des professionnels de santé selon les dernières parutions officielles de 2025 portant sur l'année 2024 ([opendatasoft](#)) et FINISS Extraction du Fichier des établissements selon les dernières parutions officielles de 2025 portant sur l'année 2024 ([data.gouv](#)). Adresse et géolocalisation des établissements d'enseignement du premier et second degrés selon les dernières parutions officielles de 2025 portant sur l'année 2024 ([data.education.gouv](#))

## Villes autour de Thorée-les-Pins

Ville	Habitants	Superficie	Pop densité	Pop active	Taux chômage	Revenu moyen	Prix immobilier
La Chapelle-de-Brain	1 114	17 km <sup>2</sup>	66 h/km <sup>2</sup>	44.5%	5.7%	20 420 €/an	963 €/m <sup>2</sup>
Luché-Pringé	1 535	49 km <sup>2</sup>	31 h/km <sup>2</sup>	41.6%	4.4%	21 650 €/an	1 127 €/m <sup>2</sup>
Mareil-sur-Loir (1 avis)	653	11 km <sup>2</sup>	59 h/km <sup>2</sup>	49.5%	4.4%	21 560 €/an	1 116 €/m <sup>2</sup>
Clermont-Créans	1 293	17 km <sup>2</sup>	76 h/km <sup>2</sup>	47.4%	3.7%	23 150 €/an	1 226 €/m <sup>2</sup>
Savigné-sous-le-Lude	446	33 km <sup>2</sup>	14 h/km <sup>2</sup>	50.7%	3.8%	20 110 €/an	1 073 €/m <sup>2</sup>
Saint-Jean-de-la-Motte (1 avis)	955	32 km <sup>2</sup>	30 h/km <sup>2</sup>	46.8%	4.4%	21 250 €/an	1 091 €/m <sup>2</sup>
Le Lude	3 983	68 km <sup>2</sup>	59 h/km <sup>2</sup>	38.8%	4.7%	20 330 €/an	905 €/m <sup>2</sup>
Ligron	494	13 km <sup>2</sup>	38 h/km <sup>2</sup>	51.4%	4.9%	21 720 €/an	1 186 €/m <sup>2</sup>
Mansigné (3 avis)	1 555	36 km <sup>2</sup>	43 h/km <sup>2</sup>	46%	3.1%	21 750 €/an	1 273 €/m <sup>2</sup>
La Flèche (14 avis)	14 947	74 km <sup>2</sup>	202 h/km <sup>2</sup>	41.8%	5.6%	21 620 €/an	1 415 €/m <sup>2</sup>
La Fontaine-Saint-Martin (1 avis)	599	13 km <sup>2</sup>	46 h/km <sup>2</sup>	47.4%	3.3%	21 960 €/an	1 264 €/m <sup>2</sup>
Coulongé	506	15 km <sup>2</sup>	34 h/km <sup>2</sup>	47.6%	5.3%	22 330 €/an	708 €/m <sup>2</sup>
Bousse	431	12 km <sup>2</sup>	36 h/km <sup>2</sup>	50.3%	2.6%	22 080 €/an	1 171 €/m <sup>2</sup>
Courcelles-la-Forêt	397	19 km <sup>2</sup>	21 h/km <sup>2</sup>	55.7%	4.5%	23 080 €/an	938 €/m <sup>2</sup>
Sarcé	264	11 km <sup>2</sup>	24 h/km <sup>2</sup>	50.8%	4.2%	22 460 €/an	1 112 €/m <sup>2</sup>

bien-dans-ma-ville.fr



# Vous aimez votre ville ? Notez-la !

Et faites-nous part de vos remarques constructives



Avec

**BIEN** dans ma **VILLE** 