



Version web

# Ville de Thorame-Haute

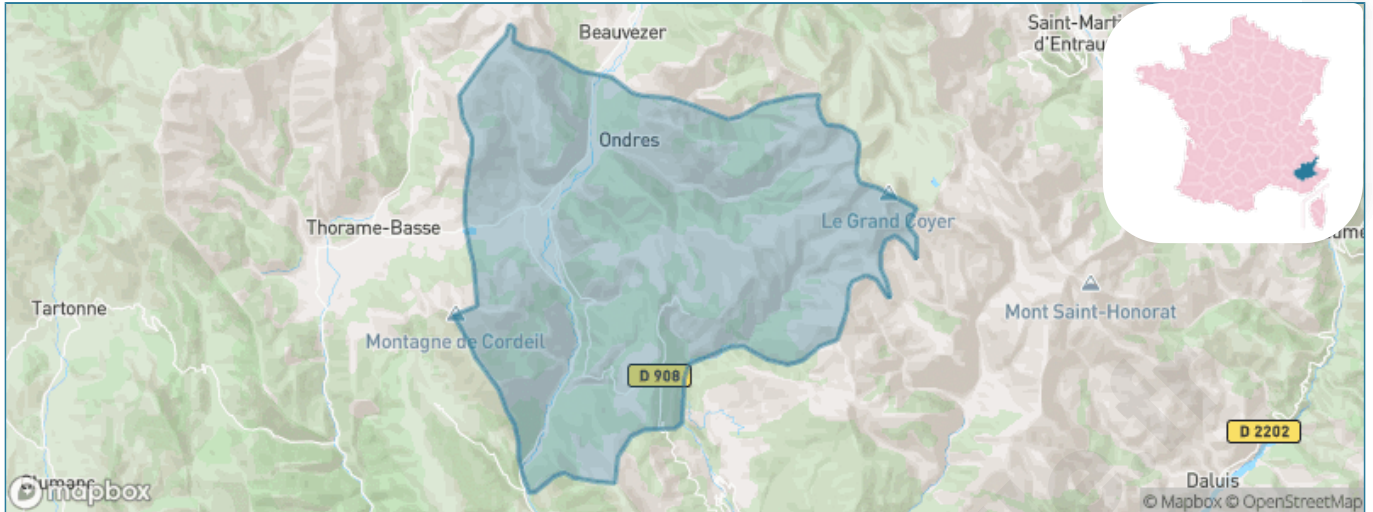
Présenté par

**BIEN** dans  
ma **VILLE** 

# Sommaire

Situation géographique .....	3
Statistiques sur la population .....	4
Evolution du nombre d'habitants .....	4
Tranche d'âge .....	5
0-14 ans .....	5
15-29 ans .....	5
30-44 ans .....	5
45-59 ans .....	5
60-74 ans .....	5
75-89 ans .....	5
90 ans et + .....	5
Activité professionnelle .....	5
Agriculteurs .....	5
Artisans, Commerçants .....	5
Cadres et sup. ....	5
Professions intermédiaires .....	5
Employé .....	5
Ouvrier .....	5
Retraité .....	5
Autres .....	5
Niveau de diplôme .....	6
Sans diplôme ou CEP .....	6
Brevet, BEPC, DNB .....	6
CAP-BEP ou équivalent .....	6
BAC ou équivalent .....	6
BAC+2 .....	6
BAC+3 ou +4 .....	6
BAC+5 ou plus .....	6
Composition des ménages .....	6
Couple sans enfant .....	6
Couple avec enfant(s) .....	6
Famille monoparentale .....	6
Colocation / Autre .....	6
Personnes seules .....	6
Profils électoraux .....	7
Premier tour .....	7
Sécurité .....	8
Evolution du nombre d'infractions .....	8
Pour comparer .....	9
Services à la population .....	10
Commerce .....	10
Éducation .....	10
Villes autour de Thorame-Haute .....	12

# Situation géographique



## i Informations clés

- **Région** : Provence-Alpes-Côte d'Azur
- **Département** : Alpes-de-Haute-Provence
- **Code postal** : 04170
- **Superficie** : 108 km<sup>2</sup>



# Statistiques sur la population



Nombre d'habitants

**247**



Age moyen

**47 ans**



Pop active

**40.5%**



Taux chômage

**6.6%**



Pop densité

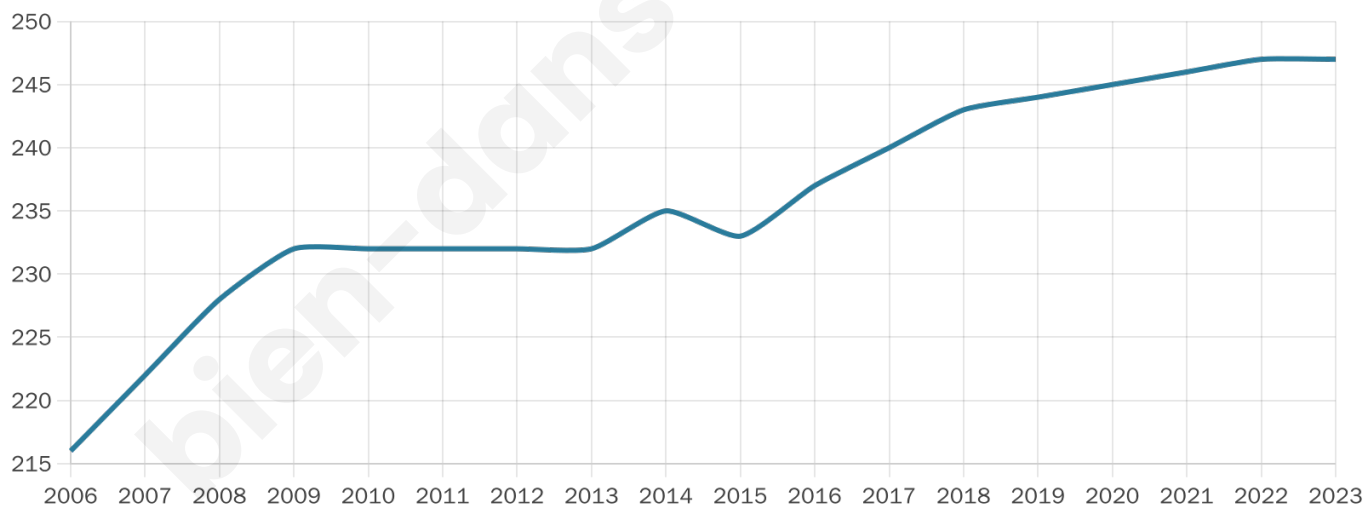
**2 h/km<sup>2</sup>**



Revenu moyen

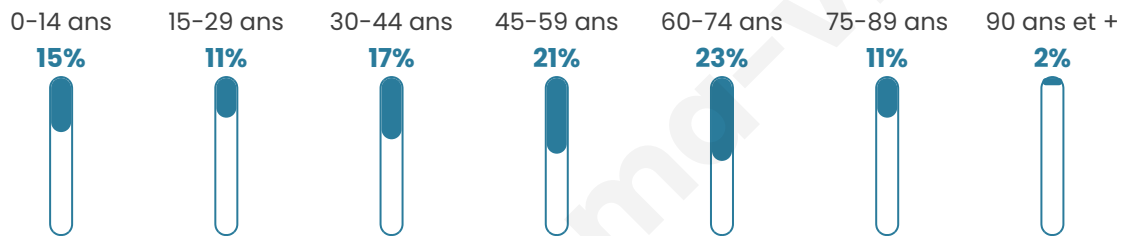
**18 190 €/an**

## Evolution du nombre d'habitants

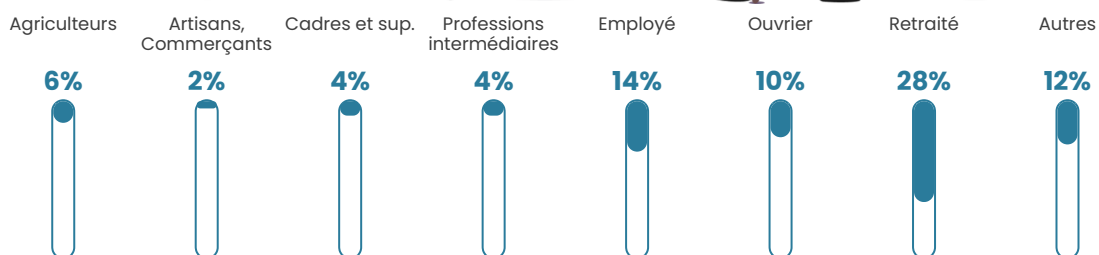


Sources : Institut national de la statistique et des études économiques (insee) selon Les dernières parutions officielles de 2024 portant sur les années 2020, 2021 et 2022.


## Tranche d'âge




## Activité professionnelle



## Niveau de diplôme














## Composition des ménages



# Profils électoraux

## Premier tour

	Marine LE PEN	31.49 %
	Jean-Luc MÉLENCHON	18.78 %
	Emmanuel MACRON	18.23 %
	Jean LASSALLE	11.05 %
	Yannick JADOT	7.73 %
	Nicolas DUPONT-AIGNAN	3.31 %
	Fabien ROUSSEL	2.76 %
	Éric ZEMMOUR	2.76 %
	Nathalie ARTHAUD	1.10 %
	Anne HIDALGO	1.10 %
	Valérie PÉCRESE	1.10 %
	Philippe POUTOU	0.55 %



### 255 inscrits

Participation : 75.29%

Votes blancs : 5.21%

Votes nuls : 0.52%

## Second tour

	Emmanuel MACRON	44,23 %
	Marine LE PEN	55,77 %

### 255 inscrits

Participation : 74.51%

Votes blancs : 14.21%

Votes nuls : 3.68%

# Sécurité



Agressions physiques / sexuelles

0



Cambriolages

0



Vols / dégradations

0



Stupéfiants

0

## Evolution du nombre d'infractions



## Pour comparer

(en proportion du nombre d'habitants)



Sources : Bases statistiques communale, départementale et régionale de la délinquance enregistrée par la police et la gendarmerie nationales selon les dernières parutions officielles de 2025 portant sur l'année 2024 ([data.gouv](https://data.gouv.fr)).

Agressions physiques / sexuelles : Violences sexuelles, coups et blessures volontaires intrafamiliaux, coups et blessures volontaires, autres coups, blessures volontaires et vols violents sans arme.

Cambriolages : Cambriolages de logements.

Vols : Vols avec armes, vols d'accessoires sur véhicules, vols dans les véhicules, vols de véhicules, vols sans violence contre des personnes, destructions, dégradations volontaires et escroqueries.

Stupéfiants : Trafic de stupéfiants dont (AFD) et usage de stupéfiants.

# Services à la population



## Commerce

Hypermarché	X <u>Digne-les-Bains</u> 25km
Supermarché	X <u>Allos</u> 17km
Superette	1
Boulangerie	1
Boucherie	X <u>Colmars</u> 11km
Restaurant	X <u>Beauvezer</u> 5km
Garage	X <u>La Mure-Argens</u> 13km
Station-service	X <u>Villars-Colmars</u> 8km
Banque	X <u>Saint-André-les-Alpes</u> 15km
La poste	X <u>Beauvezer</u> 6km
Coiffeur	X <u>Villars-Colmars</u> 9km
Tabac	X <u>Guillaumes</u> 25km
Bars / discothèque	X <u>Beauvezer</u> 5km
Bibliothèque	X <u>Saint-André-les-Alpes</u> 15km
Cinéma	X <u>Allos</u> 21km
Vétérinaire	X <u>Saint-André-les-Alpes</u> 15km



## Santé

Pharmacie	X <u>Colmars</u> 11km
Hôpital	X <u>Digne-les-Bains</u> 25km
Laboratoire d'analyses médicales	X <u>Digne-les-Bains</u> 25km
Etablissement pour handicapé	X <u>Digne-les-Bains</u> 25km
EHPA	X <u>Saint-André-les-Alpes</u> 15km
Médecin	X <u>Colmars</u> 11km
Dentiste	X <u>Digne-les-Bains</u> 25km
Chirurgien	X <u>Allos</u> 17km
Dermatologue	X <u>Oraison</u> 55km
Anesthésiste	X <u>Oraison</u> 55km
Gastro-entérologue	X <u>Digne-les-Bains</u> 29km
Gynécologue	X <u>Digne-les-Bains</u> 25km
Cancérologue	X <u>Mougins</u> 66km
Neurologue	X <u>Oraison</u> 55km
Ophthalmologue	X <u>Puget-Théniers</u> 32km
ORL	X <u>Digne-les-Bains</u> 29km
Cardiologue	X <u>Digne-les-Bains</u> 25km
Pédiatre	X <u>Annot</u> 18km
Pneumologue	X <u>Oraison</u> 55km
Psychologue	X <u>Digne-les-Bains</u> 25km
Radiologue	X <u>Oraison</u> 55km
Rhumatologue	X <u>Embrun</u> 52km
Sage-femme	X <u>Digne-les-Bains</u> 25km



## Éducation

Crèche	X <u>Trizay</u> 15km
Ecole maternelle Public	X <u>La Javie</u> 18km
Ecole maternelle Privé	X <u>Beausoleil</u> 80km
Ecole primaire Public	1
Ecole primaire Privé	X <u>Digne-les-Bains</u> 25km
Collège Public	X <u>Saint-André-les-Alpes</u> 15km
Collège Privé	X <u>Digne-les-Bains</u> 25km
Lycée Public	X <u>Digne-les-Bains</u> 25km
Lycée Privé	X <u>Digne-les-Bains</u> 25km

Sources : Base Sirene des entreprises et de leurs établissements selon les dernières parutions officielles de 2025 portant sur l'année 2024 ([data.gouv](https://data.gouv.fr)). Liste, localisation et tarifs des professionnels de santé selon les dernières parutions officielles de 2025 portant sur l'année 2024 ([opendatasoft](https://opendatasoft.com)) et FINESS Extraction du Fichier des établissements selon les dernières parutions officielles de 2025 portant sur l'année 2024 ([data.gouv](https://data.gouv.fr)). Adresse et géolocalisation des établissements d'enseignement du premier et second degrés selon les dernières parutions officielles de 2025 portant sur l'année 2024 ([data.education.gouv](https://data.education.gouv.fr))

bien-dans-ma-ville.fr

## Villes autour de Thorame-Haute

Ville	Habitants	Superficie	Pop densité	Pop active	Taux chômage	Revenu moyen	Prix immobilier
Thorame-Basse	206	97 km <sup>2</sup>	2 h/km <sup>2</sup>	46.6%	1.9%	20 970 €/an	1 317 €/m <sup>2</sup>
Beauvezzer	384	27 km <sup>2</sup>	14 h/km <sup>2</sup>	48.7%	3.6%	20 620 €/an	2 159 €/m <sup>2</sup>
Villars-Colmars	257	40 km <sup>2</sup>	6 h/km <sup>2</sup>	42%	2.7%	20 320 €/an	1 506 €/m <sup>2</sup>
Méailles	124	32 km <sup>2</sup>	4 h/km <sup>2</sup>	40.3%	7.3%	18 740 €/an	2 854 €/m <sup>2</sup>
Lambruisse	92	21 km <sup>2</sup>	4 h/km <sup>2</sup>	26.1%	3.3%	19 760 €/an	1 182 €/m <sup>2</sup>
Colmars (1 avis)	583	81 km <sup>2</sup>	7 h/km <sup>2</sup>	39.5%	1.5%	20 610 €/an	1 700 €/m <sup>2</sup>
Le Fugeret	196	28 km <sup>2</sup>	7 h/km <sup>2</sup>	46.4%	3.6%	18 110 €/an	1 636 €/m <sup>2</sup>
Clumanc	222	53 km <sup>2</sup>	4 h/km <sup>2</sup>	37.8%	3.6%	19 470 €/an	1 089 €/m <sup>2</sup>
La Mure-Argens	345	34 km <sup>2</sup>	10 h/km <sup>2</sup>	44.1%	2.9%	23 340 €/an	1 012 €/m <sup>2</sup>
Tartonne	127	44 km <sup>2</sup>	3 h/km <sup>2</sup>	37%	3.9%	18 600 €/an	1 753 €/m <sup>2</sup>
Allons	126	41 km <sup>2</sup>	3 h/km <sup>2</sup>	33.3%	4%	NC	1 048 €/m <sup>2</sup>
Saint-André-les-Alpes (1 avis)	1 029	47 km <sup>2</sup>	22 h/km <sup>2</sup>	38.3%	3.4%	23 120 €/an	1 934 €/m <sup>2</sup>
Prads-Haute-Bléone (1 avis)	172	165 km <sup>2</sup>	1 h/km <sup>2</sup>	40.1%	2.9%	19 160 €/an	1 008 €/m <sup>2</sup>
Allos	812	116 km <sup>2</sup>	7 h/km <sup>2</sup>	51.8%	0.7%	20 390 €/an	1 959 €/m <sup>2</sup>
Draix	114	23 km <sup>2</sup>	5 h/km <sup>2</sup>	50%	5.3%	NC	2 307 €/m <sup>2</sup>

bien-dans-ma-ville.fr



# Vous aimez votre ville ? Notez-la !

Et faites-nous part de vos remarques constructives



Avec

**BIEN** dans ma **VILLE** 