



Version web

Ville de Le Thor

Présenté par



Sommaire

Situation géographique	3
Statistiques sur la population	4
Evolution du nombre d'habitants	4
Tranche d'âge	5
0-14 ans	5
15-29 ans	5
30-44 ans	5
45-59 ans	5
60-74 ans	5
75-89 ans	5
90 ans et +	5
Activité professionnelle	5
Agriculteurs	5
Artisans, Commerçants	5
Cadres et sup.	5
Professions intermédiaires	5
Employé	5
Ouvrier	5
Retraité	5
Autres	5
Niveau de diplôme	6
Sans diplôme ou CEP	6
Brevet, BEPC, DNB	6
CAP-BEP ou équivalent	6
BAC ou équivalent	6
BAC+2	6
BAC+3 ou +4	6
BAC+5 ou plus	6
Composition des ménages	6
Couple sans enfant	6
Couple avec enfant(s)	6
Famille monoparentale	6
Colocation / Autre	6
Personnes seules	6
Profil électoraux	7
Premier tour	7
Sécurité	8
Evolution du nombre d'infractions	8
Pour comparer	9
Services à la population	10
Commerce	10
Éducation	10
Villes autour de Le Thor	12
Avis sur la ville de Le Thor	13
Moyenne par critère	13
Villes autour de Le Thor	13
Répartition des avis par note	13
Répartition des avis par note	13

Situation géographique



i Informations clés

- **Région** : Provence-Alpes-Côte d'Azur
- **Département** : Vaucluse
- **Code postal** : 84250
- **Superficie** : 35 km²



Statistiques sur la population



Nombre d'habitants

8 882



Age moyen

42 ans



Pop active

47.9%



Taux chômage

8.6%



Pop densité

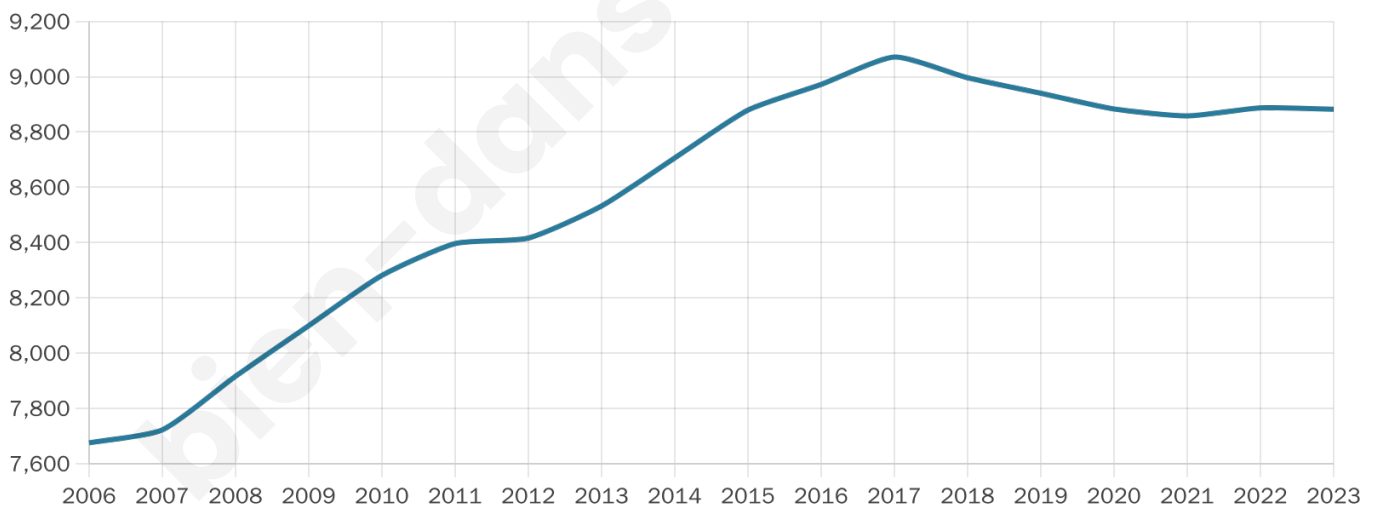
254 h/km²



Revenu moyen

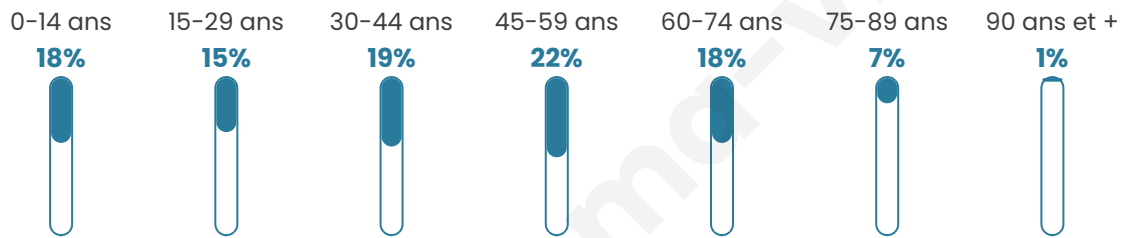
23 880 €/an

Evolution du nombre d'habitants

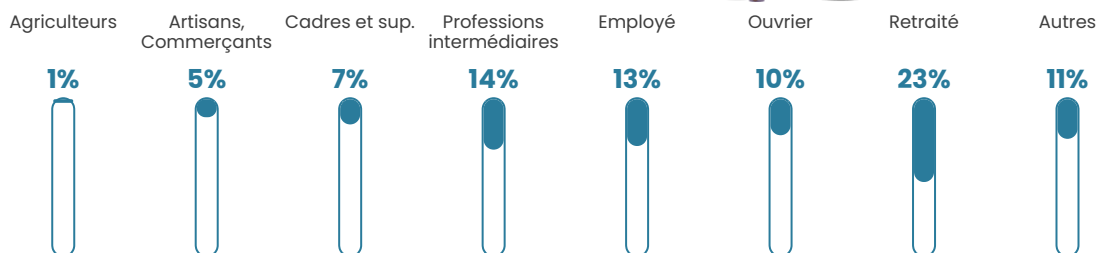


Sources : Institut national de la statistique et des études économiques (insee) selon Les dernières parutions officielles de 2024 portant sur les années 2020, 2021 et 2022.


Tranche d'âge




Activité professionnelle



Niveau de diplôme



Composition des ménages



Profils électoraux

Premier tour

	Marine LE PEN	30.23 %
	Emmanuel MACRON	22.13 %
	Jean-Luc MÉLENCHON	17.71 %
	Éric ZEMMOUR	10.15 %
	Yannick JADOT	5.36 %
	Valérie PÉCRESE	3.92 %
	Jean LASSALLE	3.12 %
	Nicolas DUPONT-AIGNAN	2.77 %
	Fabien ROUSSEL	2.08 %
	Anne HIDALGO	1.13 %
	Philippe POUTOU	0.95 %
	Nathalie ARTHAUD	0.47 %



6 791 inscrits

Participation : 77.25%

Votes blancs : 1.52%

Votes nuls : 0.61%

Second tour

	Emmanuel MACRON	44,89 %
	Marine LE PEN	55,11 %

6 789 inscrits

Participation : 76.64%

Votes blancs : 5.9%

Votes nuls : 2.34%

Sécurité



Agressions physiques / sexuelles

41



Cambriolages

35



Vols / dégradations

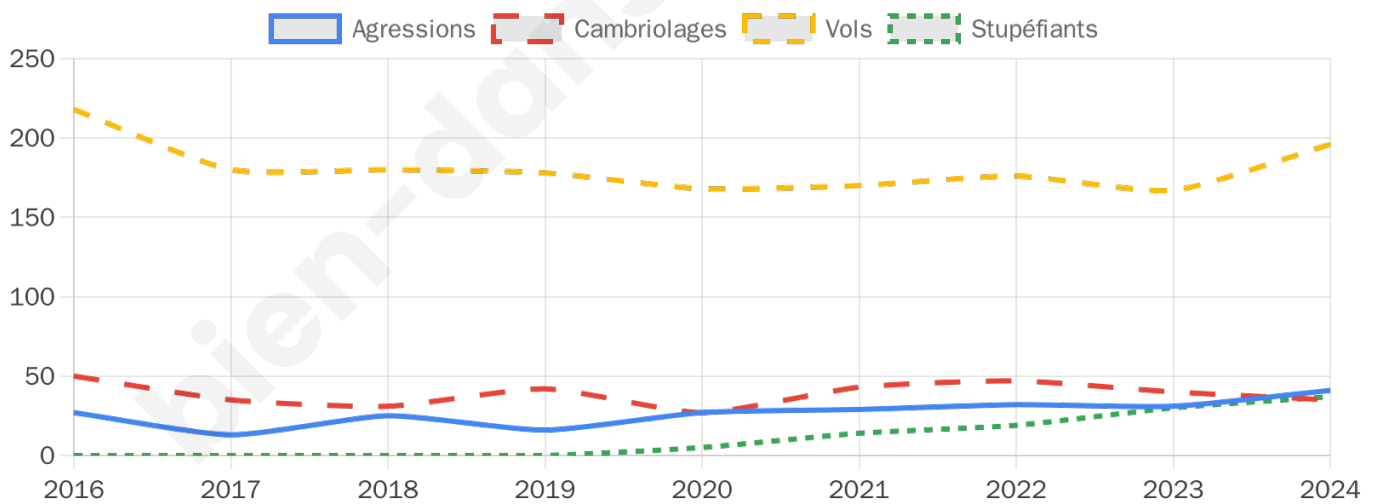
196



Stupéfiants

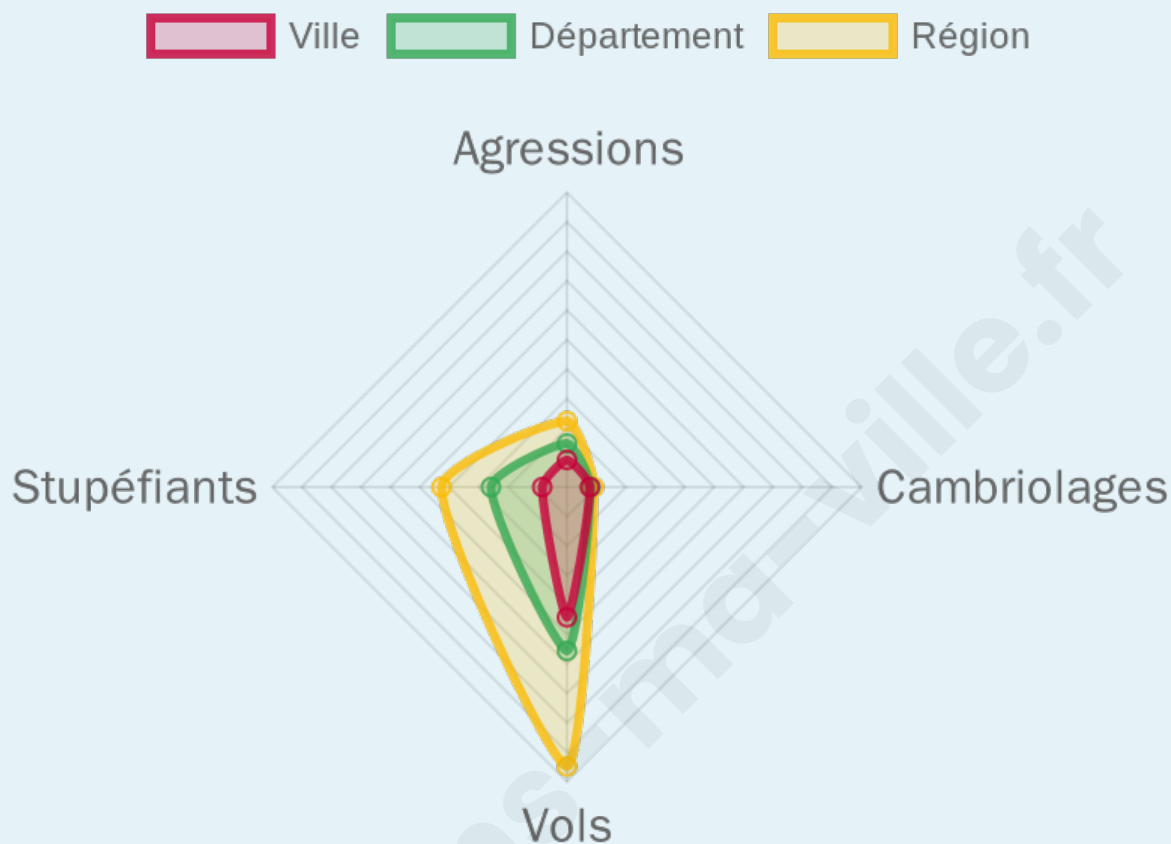
37

Evolution du nombre d'infractions



Pour comparer

(en proportion du nombre d'habitants)



Sources : Bases statistiques communale, départementale et régionale de la délinquance enregistrée par la police et la gendarmerie nationales selon les dernières parutions officielles de 2025 portant sur l'année 2024 ([data.gouv](https://data.gouv.fr)).

Agressions physiques / sexuelles : Violences sexuelles, coups et blessures volontaires intrafamiliaux, coups et blessures volontaires, autres coups, blessures volontaires et vols violents sans arme.

Cambriolages : Cambriolages de logements.

Vols : Vols avec armes, vols d'accessoires sur véhicules, vols dans les véhicules, vols de véhicules, vols sans violence contre des personnes, destructions, dégradations volontaires et escroqueries.

Stupéfiants : Trafic de stupéfiants dont (AFD) et usage de stupéfiants.

Services à la population



Commerce

Hypermarché	X <u>L'Isle-sur-la-Sorgue</u> 5km
Supermarché	2
Superette	2
Boulangerie	6
Boucherie	1
Restaurant	11
Garage	23
Station-service	1
Banque	4
La poste	7
Coiffeur	10
Tabac	1
Bars / discothèque	4
Bibliothèque	X <u>L'Isle-sur-la-Sorgue</u> 4km
Cinéma	X <u>L'Isle-sur-la-Sorgue</u> 4km
Vétérinaire	3



Santé

Pharmacie	4
Hôpital	X <u>L'Isle-sur-la-Sorgue</u> 4km
Laboratoire d'analyses médicales	1
Etablissement pour handicapé	2
EHPA	1
Médecin	4
Dentiste	2
Chirurgien	X <u>Cavaillon</u> 10km
Dermatologue	X <u>Lagnes</u> 10km
Anesthésiste	X <u>Sorgues</u> 11km
Gastro-entérologue	X <u>L'Isle-sur-la-Sorgue</u> 5km
Gynécologue	X <u>Pernes-les-Fontaines</u> 9km
Cancérologue	X <u>Nîmes</u> 56km
Neurologue	X <u>Cavaillon</u> 12km
Ophtalmologue	X <u>L'Isle-sur-la-Sorgue</u> 4km
ORL	X <u>Morières-lès-Avignon</u> 7km
Cardiologue	X <u>L'Isle-sur-la-Sorgue</u> 4km
Pédiatre	X <u>Pernes-les-Fontaines</u> 8km
Pneumologue	X <u>Cavaillon</u> 11km
Psychologue	X <u>L'Isle-sur-la-Sorgue</u> 4km
Radiologue	X <u>L'Isle-sur-la-Sorgue</u> 5km
Rhumatologue	X <u>Sorgues</u> 11km
Sage-femme	3



Éducation

Crèche	2
Ecole maternelle Public	2
Ecole maternelle Privé	X <u>Vaison-la-Romaine</u> 35km
Ecole primaire Public	3
Ecole primaire Privé	X <u>L'Isle-sur-la-Sorgue</u> 4km
Collège Public	1
Collège Privé	X <u>Sorgues</u> 11km
Lycée Public	X <u>L'Isle-sur-la-Sorgue</u> 3km
Lycée Privé	X <u>Avignon</u> 9km

Sources : Base Sirene des entreprises et de leurs établissements selon les dernières parutions officielles de 2025 portant sur l'année 2024 ([data.gouv](#)). Liste, localisation et tarifs des professionnels de santé selon les dernières parutions officielles de 2025 portant sur l'année 2024 ([opendatasoft](#)) et FINESS Extraction du Fichier des établissements selon les dernières parutions officielles de 2025 portant sur l'année 2024 ([data.gouv](#)). Adresse et géolocalisation des établissements d'enseignement du premier et second degrés selon les

bien-dans-ma-ville.fr



Villes autour de Le Thor

Ville	Habitants	Superficie	Pop densité	Pop active	Taux chômage	Revenu moyen	Prix immobilier
Velleron (2 avis)	3 168	16 km ²	198 h/km ²	44.6%	5.4%	24 180 €/an	3 241 €/m ²
L'Isle-sur-la-Sorgue (18 avis)	20 244	44 km ²	460 h/km ²	44.2%	7%	22 570 €/an	2 450 €/m ²
Châteauneuf-de-Gadagne (2 avis)	3 565	13 km ²	274 h/km ²	44.4%	3.1%	26 620 €/an	2 474 €/m ²
Caumont-sur-Durance (3 avis)	5 667	18 km ²	315 h/km ²	45.7%	5.6%	23 900 €/an	2 282 €/m ²
Jonquerettes	1 606	2 km ²	803 h/km ²	47.1%	3.1%	27 110 €/an	2 923 €/m ²
Saint-Saturnin-lès-Avignon (4 avis)	5 206	6 km ²	868 h/km ²	47%	4.4%	25 480 €/an	3 657 €/m ²
Morières-lès-Avignon (9 avis)	9 019	10 km ²	902 h/km ²	44.6%	4.8%	23 300 €/an	2 316 €/m ²
Cabannes (5 avis)	4 595	20 km ²	230 h/km ²	47.1%	6.7%	21 650 €/an	2 288 €/m ²
Althen-des-Paluds (5 avis)	2 960	6 km ²	493 h/km ²	45.5%	4.8%	24 490 €/an	2 587 €/m ²
Pernes-les-Fontaines (14 avis)	10 504	51 km ²	206 h/km ²	46%	4.5%	24 530 €/an	2 031 €/m ²
Saumane-de-Vaucluse	886	20 km ²	44 h/km ²	46.6%	5.5%	27 980 €/an	3 315 €/m ²
Entraigues-sur-la-Sorgue (10 avis)	8 913	16 km ²	557 h/km ²	47.5%	5.9%	22 500 €/an	2 898 €/m ²
Vedène (6 avis)	11 974	11 km ²	1 089 h/km ²	46.9%	5.7%	22 920 €/an	2 139 €/m ²
La Roque-sur-Pernes	437	11 km ²	40 h/km ²	40.7%	3.7%	27 330 €/an	3 076 €/m ²
Lagnes (3 avis)	1 742	16 km ²	109 h/km ²	44%	4.2%	24 550 €/an	3 244 €/m ²

Avis sur la ville de Le Thor



Moyenne par critère



Villes autour de Le Thor

Ville	Note globale	Sécurité	Éducation	Sport Loisir	Environnement	Vie pratique
Velleron (2 avis)	3.8	4.5	4.0	3.0	4.0	3.5
L'Isle-sur-la-Sorgue (18 avis)	3.3	3.1	3.4	3.4	3.6	3.2
Châteauneuf-de-Gadagne (2 avis)	4.1	4.5	3.5	4.5	4.5	3.5
Caumont-sur-Durance (3 avis)	3.9	4.3	4.3	4.0	3.7	3.0
Jonquerettes	-	-	-	-	-	-
Saint-Saturnin-lès-Avignon (4 avis)	3.4	3.0	3.8	3.5	3.8	3.0
Morières-lès-Avignon (9 avis)	3.0	2.8	3.3	3.2	2.6	3.2
Cabannes (5 avis)	2.8	3.2	3.0	2.6	2.6	2.8
Althen-des-Paluds (5 avis)	3.3	3.8	3.4	3.6	2.8	3.0
Pernes-les-Fontaines (14 avis)	3.7	3.5	3.7	3.9	3.6	3.7
Saumane-de-Vaucluse	-	-	-	-	-	-
Entraigues-sur-la-Sorgue (10 avis)	4.6	4.8	4.5	4.1	4.8	4.6
Vedène (6 avis)	3.4	3.0	3.3	3.5	3.7	3.7
La Roque-sur-Pernes	-	-	-	-	-	-
Lagnes (3 avis)	3.1	1.7	4.3	3.0	4.0	2.7



Vous aimez votre ville ? Notez-la !

Et faites-nous part de vos remarques constructives



Avec

BIEN dans ma **VILLE** 