



Version web

Ville de Thoiré-sous- Contensor

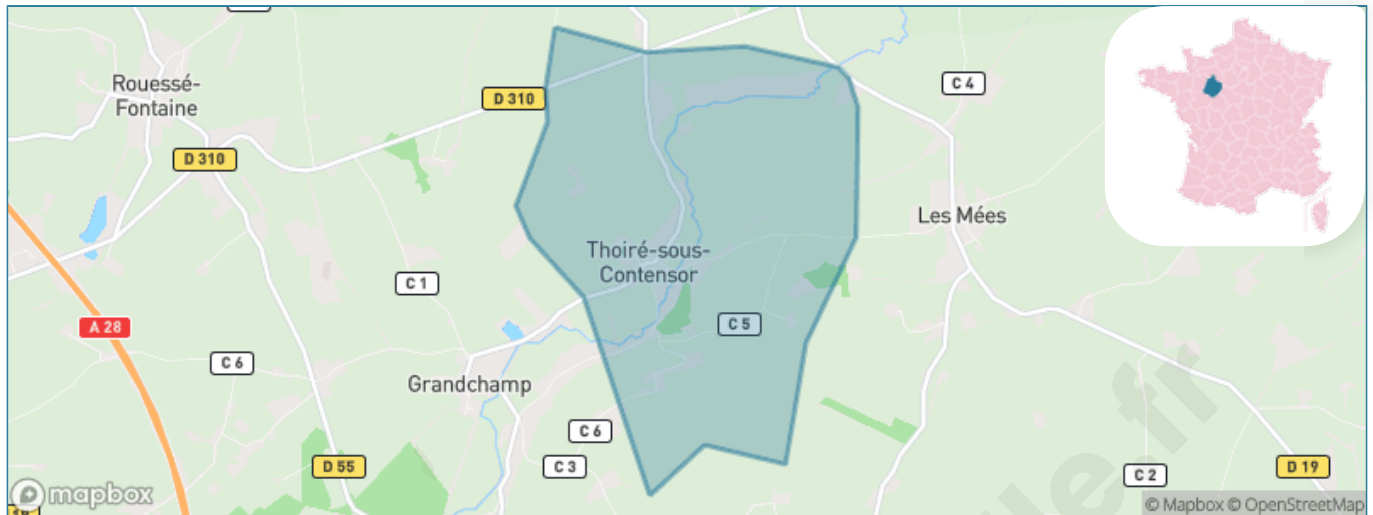
Présenté par

BIEN dans
ma **VILLE** 

Sommaire

Situation géographique	3
Statistiques sur la population	4
Evolution du nombre d'habitants	4
Tranche d'âge	5
0-14 ans	5
15-29 ans	5
30-44 ans	5
45-59 ans	5
60-74 ans	5
75-89 ans	5
90 ans et +	5
Activité professionnelle	5
Agriculteurs	5
Artisans, Commerçants	5
Cadres et sup.	5
Professions intermédiaires	5
Employé	5
Ouvrier	5
Retraité	5
Autres	5
Niveau de diplôme	6
Sans diplôme ou CEP	6
Brevet, BEPC, DNB	6
CAP-BEP ou équivalent	6
BAC ou équivalent	6
BAC+2	6
BAC+3 ou +4	6
BAC+5 ou plus	6
Composition des ménages	6
Couple sans enfant	6
Couple avec enfant(s)	6
Famille monoparentale	6
Colocation / Autre	6
Personnes seules	6
Profils électoraux	7
Premier tour	7
Sécurité	8
Evolution du nombre d'infractions	8
Pour comparer	9
Services à la population	10
Commerce	10
Éducation	10
Villes autour de Thoiré-sous-Contensor	12

Situation géographique



i Informations clés

- **Région** : Pays de la Loire
- **Département** : Sarthe
- **Code postal** : 72610
- **Superficie** : 6 km²



Statistiques sur la population



Nombre d'habitants

111



Age moyen

36 ans



Pop active

55.9%



Taux chômage

13%



Pop densité

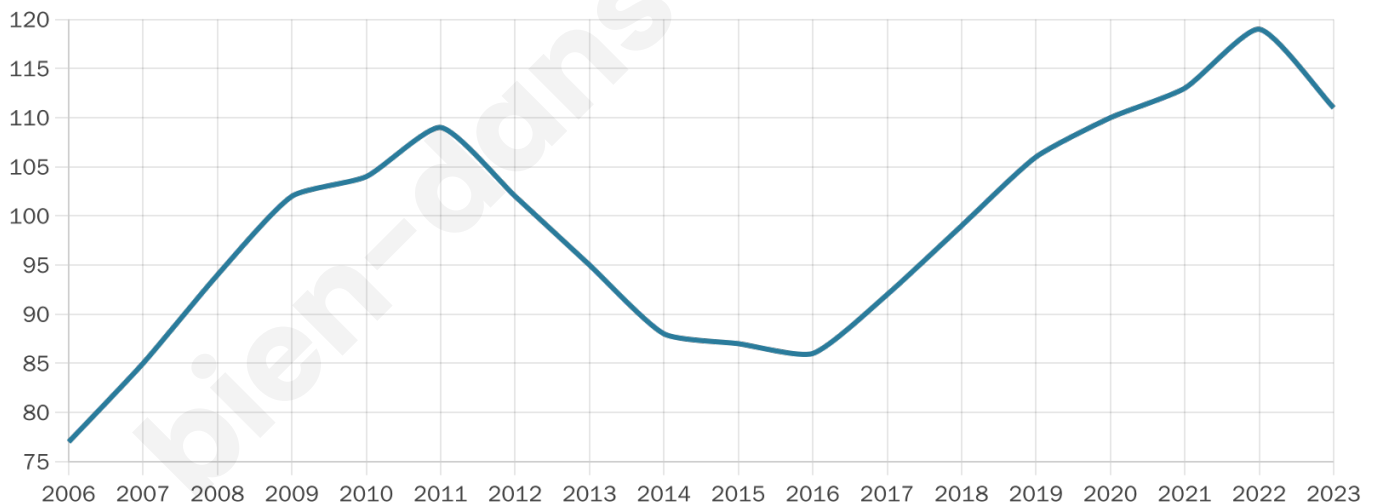
19 h/km²



Revenu moyen

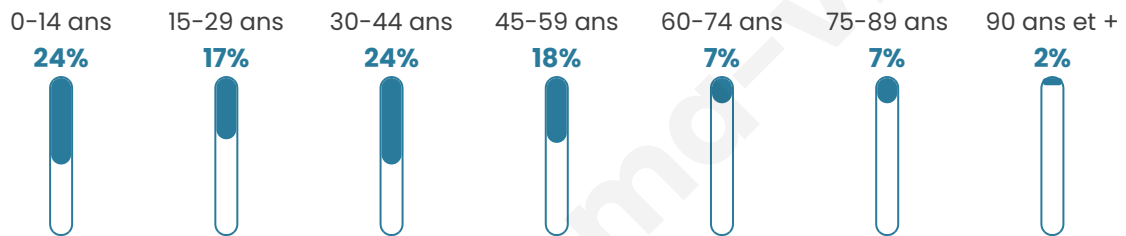
NC

Evolution du nombre d'habitants

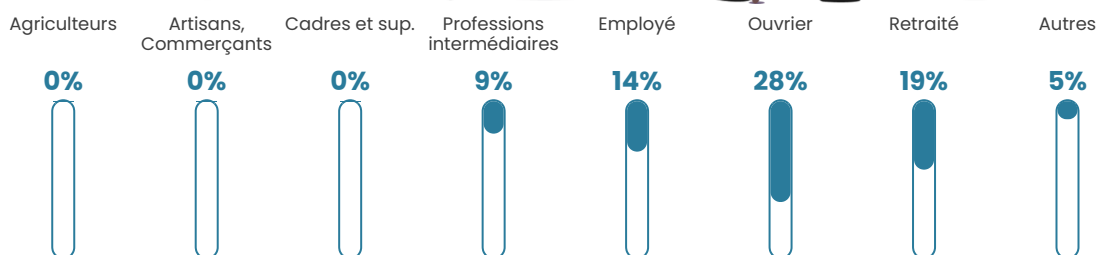


Sources : Institut national de la statistique et des études économiques (insee) selon Les dernières parutions officielles de 2024 portant sur les années 2020, 2021 et 2022.

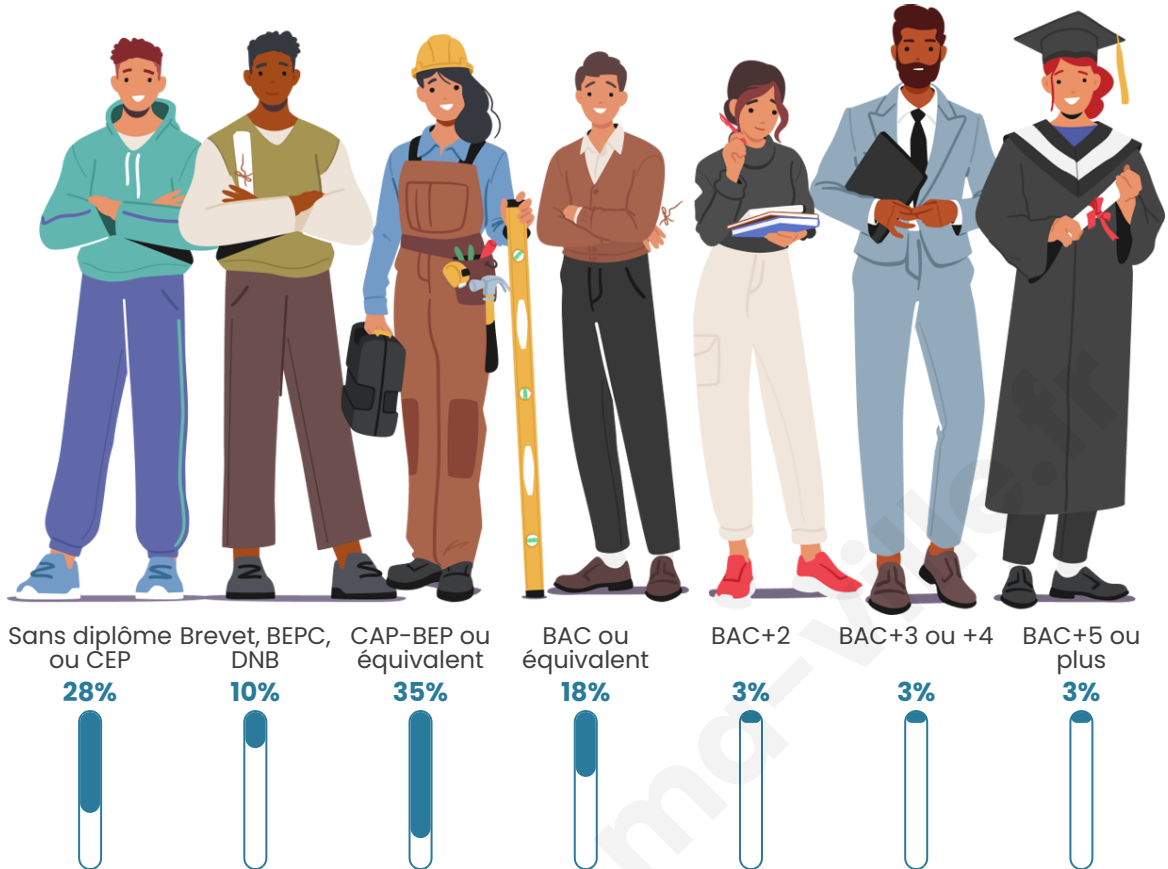
Tranche d'âge




Activité professionnelle



Niveau de diplôme















Composition des ménages



Profils électoraux

Premier tour

	Marine LE PEN	53.73 %
	Emmanuel MACRON	19.40 %
	Jean LASSALLE	7.46 %
	Jean-Luc MÉLENCHON	7.46 %
	Éric ZEMMOUR	4.48 %
	Valérie PÉCRESSE	2.99 %
	Philippe POUTOU	2.99 %
	Yannick JADOT	1.49 %
	Nathalie ARTHAUD	0.00 %
	Fabien ROUSSEL	0.00 %
	Anne HIDALGO	0.00 %
	Nicolas DUPONT-AIGNAN	0.00 %



76 inscrits

Participation : 89.47%

Votes blancs : 0.00%

Votes nuls : 1.47%

Second tour

	Emmanuel MACRON	34,43 %
	Marine LE PEN	65,57 %

75 inscrits

Participation : 86.67%

Votes blancs : 3.08%

Votes nuls : 3.08%

Sécurité



Agressions physiques / sexuelles

0



Cambriolages

0



Vols / dégradations

0



Stupéfiants

0

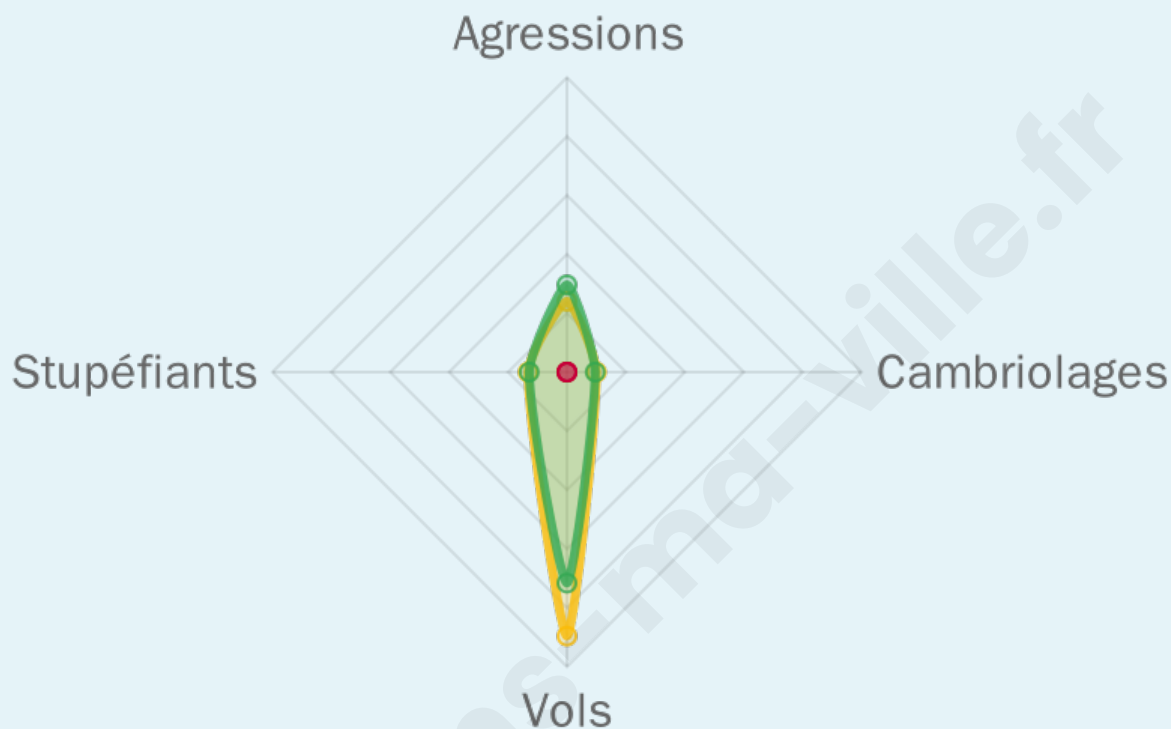
Evolution du nombre d'infractions



Pour comparer

(en proportion du nombre d'habitants)

■ Ville ■ Département ■ Région



Sources : Bases statistiques communale, départementale et régionale de la délinquance enregistrée par la police et la gendarmerie nationales selon les dernières parutions officielles de 2025 portant sur l'année 2024 ([data.gouv](https://data.gouv.fr)).

Agressions physiques / sexuelles : Violences sexuelles, coups et blessures volontaires intrafamiliaux, coups et blessures volontaires, autres coups, blessures volontaires et vols violents sans arme.

Cambriolages : Cambriolages de logements.

Vols : Vols avec armes, vols d'accessoires sur véhicules, vols dans les véhicules, vols de véhicules, vols sans violence contre des personnes, destructions, dégradations volontaires et escroqueries.

Stupéfiants : Trafic de stupéfiants dont (AFD) et usage de stupéfiants.

Services à la population



Commerce

Hypermarché	X <u>Arçonnay</u> 12km
Supermarché	X <u>Marolles-les-Braults</u> 11km
Superette	X <u>Saint-Rémy-du-Val</u> 5km
Boulangerie	X <u>Chérancé</u> 5km
Boucherie	X <u>Bourg-le-Roi</u> 6km
Restaurant	X <u>Rouessé-Fontaine</u> 4km
Garage	X <u>Grandchamp</u> 2km
Station-service	X <u>Marolles-les-Braults</u> 11km
Banque	X <u>Fyé</u> 10km
La poste	X <u>Saint-Rémy-du-Val</u> 5km
Coiffeur	X <u>René</u> 4km
Tabac	X <u>Mamers</u> 13km
Bars / discothèque	1
Bibliothèque	X <u>Courgains</u> 7km
Cinéma	X <u>Mamers</u> 13km
Vétérinaire	X <u>Marolles-les-Braults</u> 11km



Santé

Pharmacie	X <u>Neufchâtel-en-Saosnois</u> 7km
Hôpital	X <u>Mamers</u> 13km
Laboratoire d'analyses médicales	X <u>Mamers</u> 13km
Etablissement pour handicapé	X <u>Marolles-les-Braults</u> 11km
EHPA	X <u>Neufchâtel-en-Saosnois</u> 7km
Médecin	X <u>Fyé</u> 9km
Dentiste	X <u>Marolles-les-Braults</u> 11km
Chirurgien	X <u>Alençon</u> 15km
Dermatologue	X <u>Alençon</u> 15km
Anesthésiste	X <u>Alençon</u> 15km
Gastro-entérologue	X <u>Alençon</u> 15km
Gynécologue	X <u>Alençon</u> 15km
Cancérologue	X <u>Le Mans</u> 33km
Neurologue	X <u>Le Mans</u> 33km
Ophtalmologue	X <u>Alençon</u> 14km
ORL	X <u>Alençon</u> 14km
Cardiologue	X <u>Alençon</u> 15km
Pédiatre	X <u>Alençon</u> 15km
Pneumologue	X <u>Alençon</u> 15km
Psychologue	X <u>Saint-Germain-du-Corbéis</u> 15km
Radiologue	X <u>Alençon</u> 15km
Rhumatologue	X <u>Alençon</u> 15km
Sage-femme	X <u>Fyé</u> 9km



Éducation

Crèche	X <u>René</u> 5km
Ecole maternelle Public	X <u>Marolles-les-Braults</u> 11km
Ecole maternelle Privé	X <u>Le Mans</u> 34km
Ecole primaire Public	X <u>Chérancé</u> 4km
Ecole primaire Privé	X <u>Vivoin</u> 10km
Collège Public	X <u>Ancinnes</u> 6km
Collège Privé	X <u>Beaumont-sur-Sarthe</u> 11km
Lycée Public	X <u>Mamers</u> 13km
Lycée Privé	X <u>Alençon</u> 14km

([data.gouv](#)). Liste, localisation et tarifs des professionnels de santé selon les dernières parutions officielles de 2025 portant sur l'année 2024 ([opendatasoft](#)) et FINESS Extraction du Fichier des établissements selon les dernières parutions officielles de 2025 portant sur l'année 2024 ([data.gouv](#)). Adresse et géolocalisation des établissements d'enseignement du premier et second degrés selon les dernières parutions officielles de 2025 portant sur l'année 2024 ([data.education.gouv](#))

bien-dans-ma-ville.fr

Villes autour de Thoiré-sous-Contensor

Ville	Habitants	Superficie	Pop densité	Pop active	Taux chômage	Revenu moyen	Prix immobilier
Louvigny	178	8 km ²	22 h/km ²	47.8%	5.1%	20 950 €/an	853 €/m ²
Grandchamp	137	5 km ²	27 h/km ²	54%	6.6%	22 060 €/an	1 275 €/m ²
Mées	103	6 km ²	17 h/km ²	45.6%	1%	NC	642 €/m ²
Rouessé-Fontaine (2 avis)	261	12 km ²	22 h/km ²	47.9%	3.4%	22 440 €/an	638 €/m ²
René	387	12 km ²	32 h/km ²	47%	5.9%	21 310 €/an	686 €/m ²
Chérancé	353	10 km ²	35 h/km ²	45.3%	2.5%	19 450 €/an	1 088 €/m ²
Thoigné	165	7 km ²	24 h/km ²	51.5%	3.6%	22 260 €/an	1 337 €/m ²
Bourg-le-Roi	325	0 km ²	325 h/km ²	45.8%	3.7%	22 560 €/an	931 €/m ²
Saint-Rémy-du-Val	493	16 km ²	31 h/km ²	44.8%	2.4%	21 850 €/an	1 253 €/m ²
Livet-en-Saosnois	63	1 km ²	63 h/km ²	52.4%	0%	NC	NC
Ancinnes	895	27 km ²	33 h/km ²	43.6%	3.7%	22 460 €/an	927 €/m ²
Saosnes (1 avis)	216	11 km ²	20 h/km ²	48.1%	3.2%	24 180 €/an	916 €/m ²
Neufchâtel-en-Saosnois	1 003	23 km ²	44 h/km ²	48.1%	6.5%	21 060 €/an	1 127 €/m ²
Courgains	581	14 km ²	42 h/km ²	47.7%	4%	19 970 €/an	977 €/m ²
Saint-Calez-en-Saosnois	179	7 km ²	26 h/km ²	41.9%	0%	22 710 €/an	1 260 €/m ²

bien-dans-ma-ville.fr



Vous aimez votre ville ? Notez-la !

Et faites-nous part de vos remarques constructives



Avec

BIEN dans ma **VILLE** 