



Version web

# Ville de Thiverny

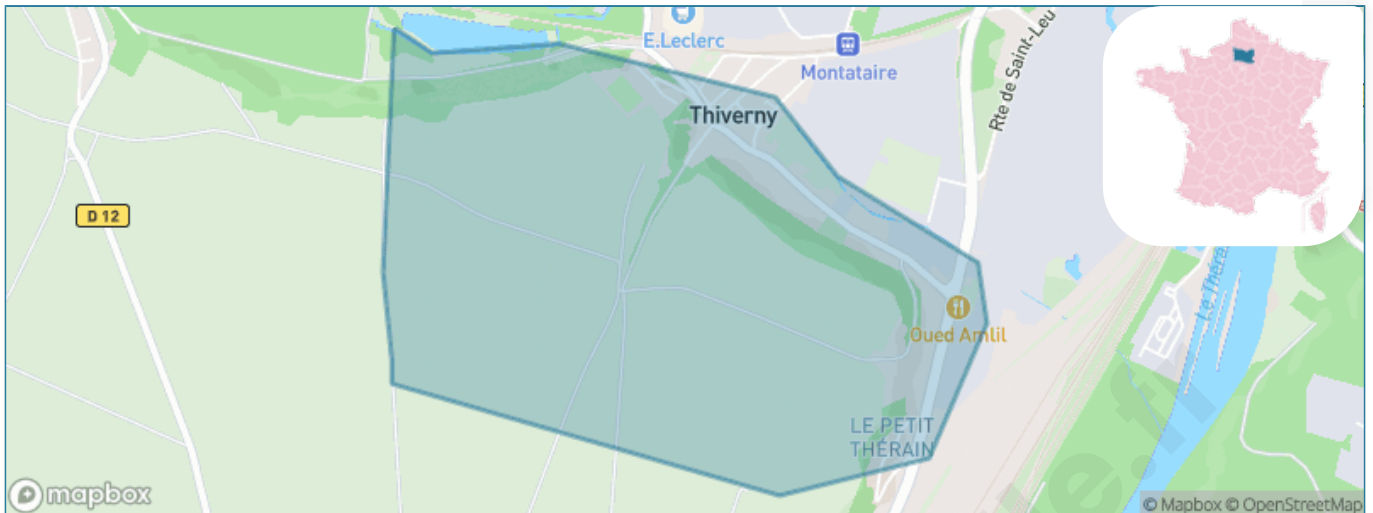
Présenté par

**BIEN** dans  
ma **VILLE** 

# Sommaire

Situation géographique .....	3
Statistiques sur la population .....	4
Evolution du nombre d'habitants .....	4
Tranche d'âge .....	5
0-14 ans .....	5
15-29 ans .....	5
30-44 ans .....	5
45-59 ans .....	5
60-74 ans .....	5
75-89 ans .....	5
90 ans et + .....	5
Activité professionnelle .....	5
Agriculteurs .....	5
Artisans, Commerçants .....	5
Cadres et sup. ....	5
Professions intermédiaires .....	5
Employé .....	5
Ouvrier .....	5
Retraité .....	5
Autres .....	5
Niveau de diplôme .....	6
Sans diplôme ou CEP .....	6
Brevet, BEPC, DNB .....	6
CAP-BEP ou équivalent .....	6
BAC ou équivalent .....	6
BAC+2 .....	6
BAC+3 ou +4 .....	6
BAC+5 ou plus .....	6
Composition des ménages .....	6
Couple sans enfant .....	6
Couple avec enfant(s) .....	6
Famille monoparentale .....	6
Colocation / Autre .....	6
Personnes seules .....	6
Profil électoraux .....	7
Premier tour .....	7
Sécurité .....	8
Evolution du nombre d'infractions .....	8
Pour comparer .....	9
Services à la population .....	10
Commerce .....	10
Éducation .....	10
Villes autour de Thiverny .....	11
Avis sur la ville de Thiverny .....	12
Moyenne par critère .....	12
Villes autour de Thiverny .....	12
Répartition des avis par note .....	12
Répartition des avis par note .....	12

# Situation géographique



## i Informations clés

- **Région** : Hauts-de-France
- **Département** : Oise
- **Code postal** : 60160
- **Superficie** : 2 km<sup>2</sup>



# Statistiques sur la population



Nombre d'habitants

**1 041**



Age moyen

**37 ans**



Pop active

**51.4%**



Taux chômage

**16%**



Pop densité

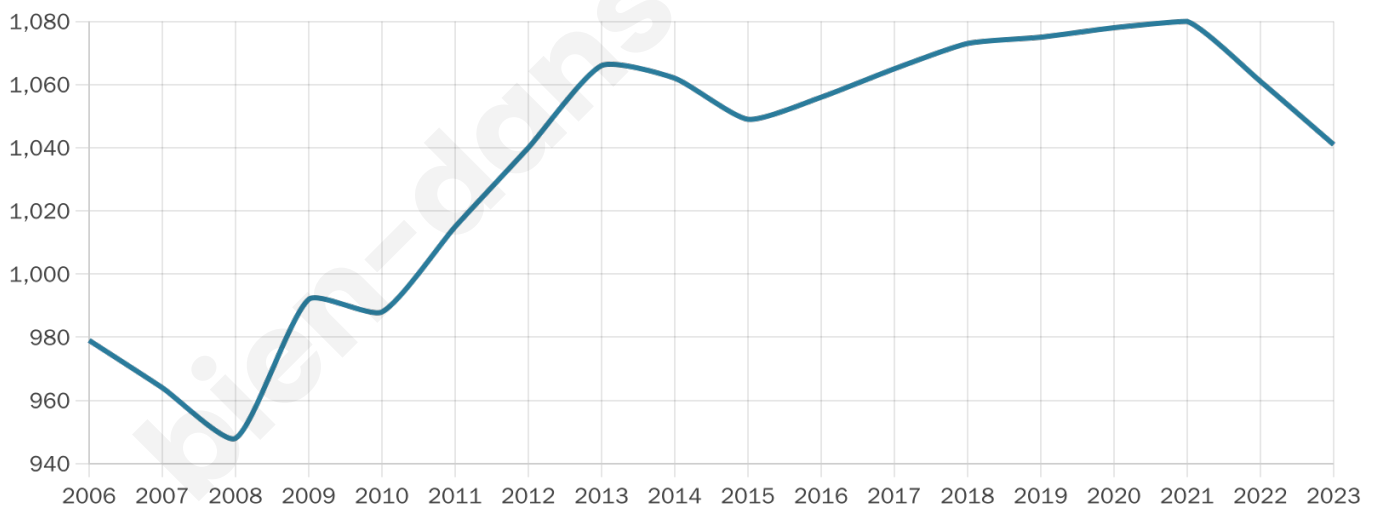
**521 h/km<sup>2</sup>**



Revenu moyen

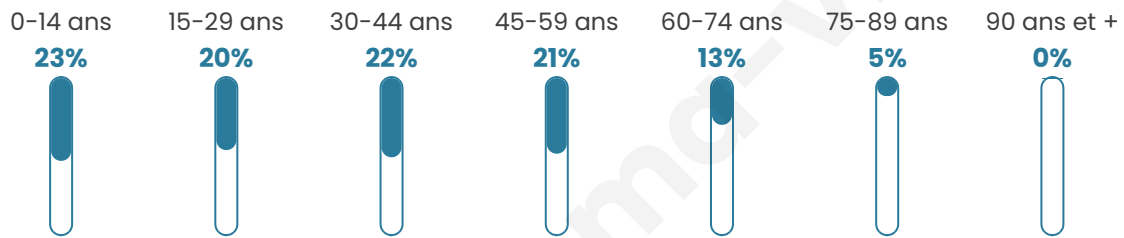
**20 870 €/an**

## Evolution du nombre d'habitants

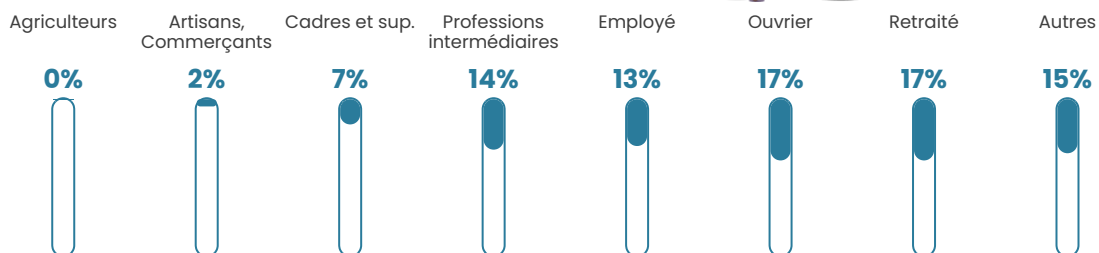


Sources : Institut national de la statistique et des études économiques (insee) selon Les dernières parutions officielles de 2024 portant sur les années 2020, 2021 et 2022.


## Tranche d'âge




## Activité professionnelle



## Niveau de diplôme



## Composition des ménages



# Profils électoraux

## Premier tour

	Marine LE PEN	37.24 %
	Jean-Luc MÉLENCHON	28.51 %
	Emmanuel MACRON	17.01 %
	Éric ZEMMOUR	4.60 %
	Fabien ROUSSEL	3.22 %
	Jean LASSALLE	2.30 %
	Valérie PÉCRESSE	2.07 %
	Nicolas DUPONT-AIGNAN	1.61 %
	Anne HIDALGO	1.38 %
	Yannick JADOT	1.38 %
	Philippe POUTOU	0.69 %
	Nathalie ARTHAUD	0.00 %



### 606 inscrits

Participation : 72.94%

Votes blancs : 0.90%

Votes nuls : 0.68%

## Second tour

	Emmanuel MACRON	41,84 %
	Marine LE PEN	58,16 %

### 608 inscrits

Participation : 68.59%

Votes blancs : 5.76%

Votes nuls : 3.12%

# Sécurité



Agressions physiques / sexuelles

**0**



Cambriolages

**0**



Vols / dégradations

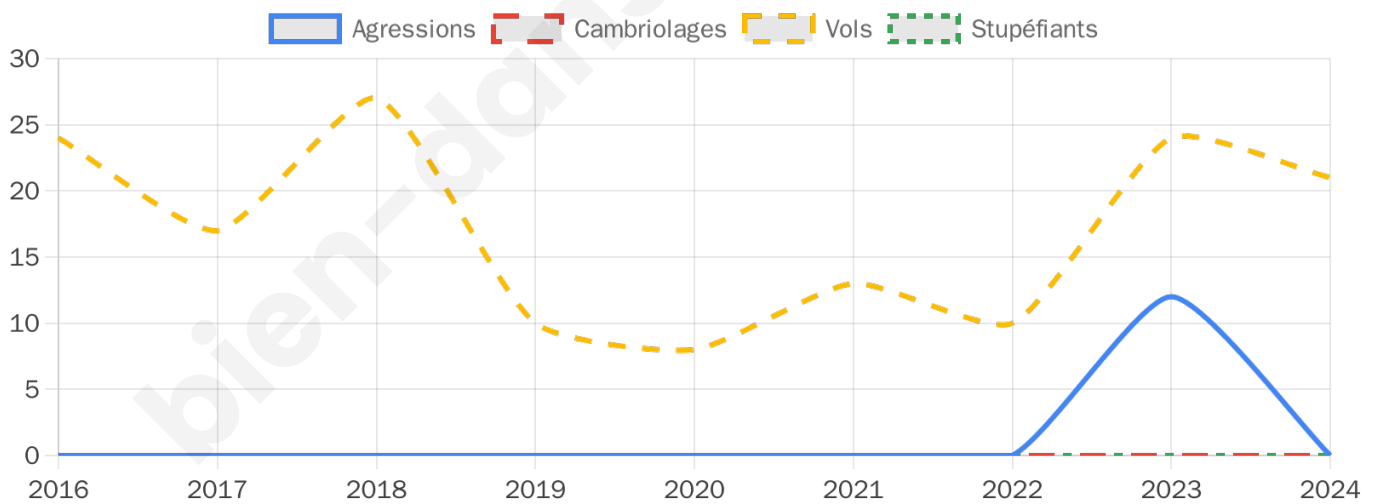
**21**



Stupéfiants

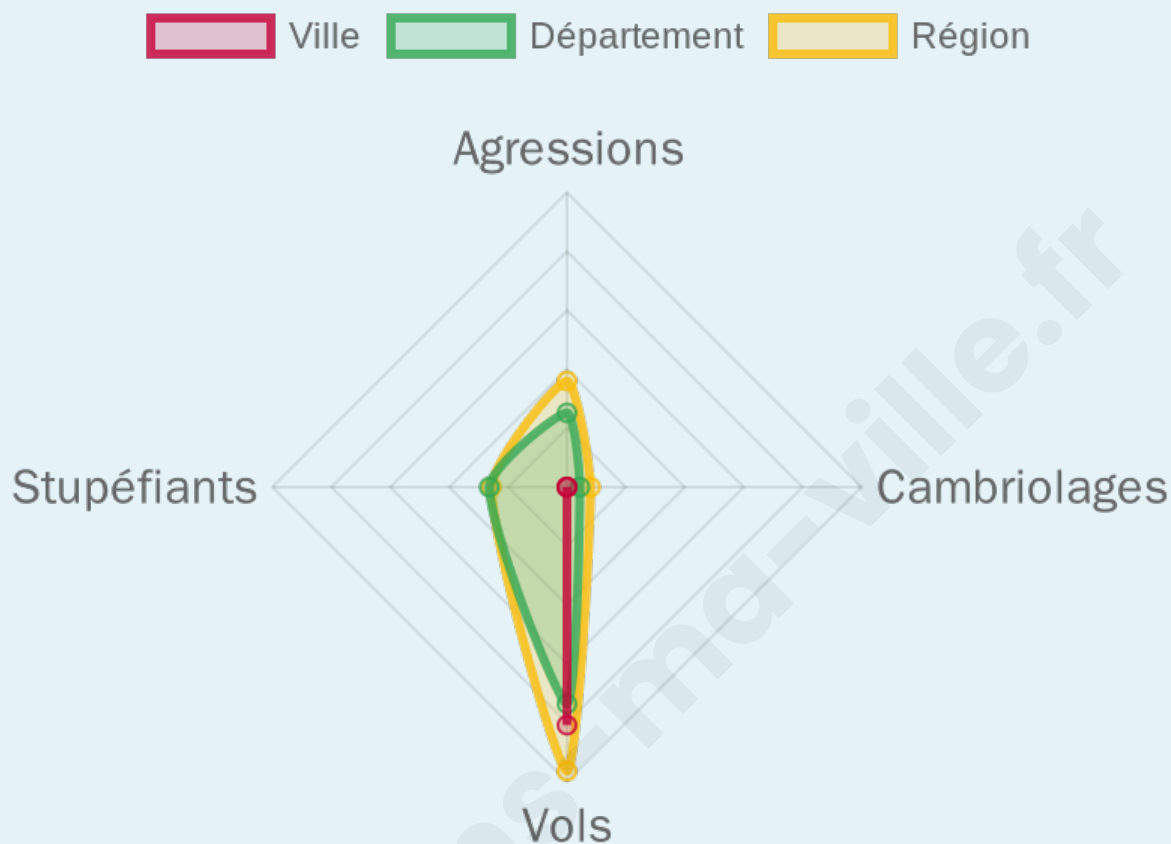
**0**

## Evolution du nombre d'infractions



## Pour comparer

(en proportion du nombre d'habitants)



Sources : Bases statistiques communale, départementale et régionale de la délinquance enregistrée par la police et la gendarmerie nationales selon les dernières parutions officielles de 2025 portant sur l'année 2024 ([data.gouv](https://data.gouv.fr)).

Agressions physiques / sexuelles : Violences sexuelles, coups et blessures volontaires intrafamiliaux, coups et blessures volontaires, autres coups, blessures volontaires et vols violents sans arme.

Cambriolages : Cambriolages de logements.

Vols : Vols avec armes, vols d'accessoires sur véhicules, vols dans les véhicules, vols de véhicules, vols sans violence contre des personnes, destructions, dégradations volontaires et escroqueries.

Stupéfiants : Trafic de stupéfiants dont (AFD) et usage de stupéfiants.

# Services à la population



## Commerce

Hypermarché	1
Supermarché	X <a href="#">Montataire</a> 1km
Superette	1
Boulangerie	X <a href="#">Montataire</a> 1km
Boucherie	X <a href="#">Montataire</a> 1km
Restaurant	3
Garage	4
Station-service	X <a href="#">Montataire</a> 2km
Banque	X <a href="#">Montataire</a> 1km
La poste	4
Coiffeur	2
Tabac	X <a href="#">Montataire</a> 1km
Bars / discothèque	1
Bibliothèque	X <a href="#">Creil</a> 3km
Cinéma	X <a href="#">Montataire</a> 2km
Vétérinaire	X <a href="#">Montataire</a> 0km



## Santé

Pharmacie	X <a href="#">Montataire</a> 1km
Hôpital	X <a href="#">Creil</a> 2km
Laboratoire d'analyses médicales	X <a href="#">Montataire</a> 1km
Etablissement pour handicapé	X <a href="#">Montataire</a> 1km
EHPA	X <a href="#">Montataire</a> 1km
Médecin	X <a href="#">Montataire</a> 1km
Dentiste	X <a href="#">Montataire</a> 1km
Chirurgien	X <a href="#">Creil</a> 2km
Dermatologue	X <a href="#">Creil</a> 3km
Anesthésiste	X <a href="#">Creil</a> 5km
Gastro-entérologue	X <a href="#">Creil</a> 5km
Gynécologue	X <a href="#">Creil</a> 2km
Cancérologue	X <a href="#">Sarcelles</a> 30km
Neurologue	X <a href="#">Creil</a> 4km
Ophtalmologue	X <a href="#">Saint-Vaast-lès-Mello</a> 3km
ORL	X <a href="#">Chantilly</a> 7km
Cardiologue	X <a href="#">Creil</a> 2km
Pédiatre	X <a href="#">Montataire</a> 1km
Pneumologue	X <a href="#">Creil</a> 3km
Psychologue	X <a href="#">Montataire</a> 1km
Radiologue	X <a href="#">Creil</a> 2km
Rhumatologue	X <a href="#">Creil</a> 3km
Sage-femme	X <a href="#">Montataire</a> 1km



## Éducation

Crèche	X <a href="#">Montataire</a> 2km
Ecole maternelle Public	X <a href="#">Montataire</a> 1km
Ecole maternelle Privé	X <a href="#">Sarcelles</a> 30km
Ecole primaire Public	1
Ecole primaire Privé	X <a href="#">Creil</a> 2km
Collège Public	X <a href="#">Montataire</a> 1km
Collège Privé	X <a href="#">Creil</a> 2km
Lycée Public	X <a href="#">Montataire</a> 1km
Lycée Privé	X <a href="#">Creil</a> 2km

Sources : Base Sirene des entreprises et de leurs établissements selon les dernières parutions officielles de 2025 portant sur l'année 2024 ([data.gouv](#)). Liste, localisation et tarifs des professionnels de santé selon les dernières parutions officielles de 2025 portant sur l'année 2024 ([opendatasoft](#)) et FINISS Extraction du Fichier des établissements selon les dernières parutions officielles de 2025 portant sur l'année 2024 ([data.gouv](#)). Adresse et géolocalisation des établissements d'enseignement du premier et second degrés selon les dernières parutions officielles de 2025 portant sur l'année 2024 ([data.education.gouv](#))

## Villes autour de Thiverny

Ville	Habitants	Superficie	Pop densité	Pop active	Taux chômage	Revenu moyen	Prix immobilier
Montataire (6 avis)	14 257	10 km <sup>2</sup>	1 426 h/km <sup>2</sup>	39.8%	8.9%	17 350 €/an	1 918 €/m <sup>2</sup>
Cramoisy (1 avis)	803	6 km <sup>2</sup>	134 h/km <sup>2</sup>	59%	4.4%	25 170 €/an	2 039 €/m <sup>2</sup>
Nogent-sur-Oise (10 avis)	21 907	7 km <sup>2</sup>	3 130 h/km <sup>2</sup>	39.6%	7.1%	17 620 €/an	1 752 €/m <sup>2</sup>
Saint-Leu-d'Esserent (3 avis)	4 638	13 km <sup>2</sup>	357 h/km <sup>2</sup>	47.5%	4.9%	24 050 €/an	2 693 €/m <sup>2</sup>
Saint-Maximin (4 avis)	3 335	12 km <sup>2</sup>	278 h/km <sup>2</sup>	43.6%	6.2%	21 630 €/an	2 415 €/m <sup>2</sup>
Maysel	211	3 km <sup>2</sup>	70 h/km <sup>2</sup>	51.2%	3.3%	25 730 €/an	1 875 €/m <sup>2</sup>
Saint-Vaast-lès-Mello (1 avis)	984	8 km <sup>2</sup>	123 h/km <sup>2</sup>	54.7%	8.1%	23 680 €/an	1 953 €/m <sup>2</sup>
Creil (22 avis)	36 301	11 km <sup>2</sup>	3 300 h/km <sup>2</sup>	39.8%	9.6%	15 440 €/an	1 933 €/m <sup>2</sup>
Villers-sous-Saint-Leu (3 avis)	2 284	4 km <sup>2</sup>	571 h/km <sup>2</sup>	47.5%	3.8%	27 650 €/an	2 815 €/m <sup>2</sup>
Mello (1 avis)	600	3 km <sup>2</sup>	200 h/km <sup>2</sup>	53.7%	3.2%	23 410 €/an	1 816 €/m <sup>2</sup>
Cires-lès-Mello (4 avis)	3 978	16 km <sup>2</sup>	249 h/km <sup>2</sup>	45.8%	5.3%	23 730 €/an	2 108 €/m <sup>2</sup>
Villers-Saint-Paul (2 avis)	6 480	4 km <sup>2</sup>	1 620 h/km <sup>2</sup>	41.9%	6.5%	19 930 €/an	2 149 €/m <sup>2</sup>
Laigneville (7 avis)	4 926	8 km <sup>2</sup>	616 h/km <sup>2</sup>	45.1%	4.2%	22 640 €/an	2 124 €/m <sup>2</sup>
Rousseloy	277	3 km <sup>2</sup>	92 h/km <sup>2</sup>	51.3%	6.1%	25 410 €/an	2 285 €/m <sup>2</sup>
Monchy-Saint-Éloi (4 avis)	2 155	3 km <sup>2</sup>	718 h/km <sup>2</sup>	45.4%	4.3%	24 660 €/an	2 120 €/m <sup>2</sup>

# Avis sur la ville de Thiverny



## Moyenne par critère



## Villes autour de Thiverny

Ville	Note globale	Sécurité	Éducation	Sport Loisir	Environnement	Vie pratique
Montataire (6 avis)	2.8	2.3	3.0	3.0	2.5	3.2
Cramoisy (1 avis)	3.8	<b>4.0</b>	<b>5.0</b>	3.0	<b>4.0</b>	3.0
Nogent-sur-Oise (10 avis)	2.7	1.9	2.8	3.1	2.6	2.9
Saint-Leu-d'Esserent (3 avis)	<b>4.2</b>	<b>4.0</b>	<b>4.3</b>	<b>4.3</b>	<b>4.3</b>	<b>4.0</b>
Saint-Maximin (4 avis)	<b>1.4</b>	<b>0.5</b>	<b>1.5</b>	2.0	<b>1.5</b>	<b>1.5</b>
Maysel	-	-	-	-	-	-
Saint-Vaast-lès-Mello (1 avis)	3.2	<b>5.0</b>	<b>4.0</b>	<b>0.0</b>	<b>4.0</b>	3.0
Creil (22 avis)	2.2	2.0	1.9	2.6	2.1	2.5
Villers-sous-Saint-Leu (3 avis)	3.9	<b>4.0</b>	<b>4.0</b>	3.7	<b>4.0</b>	<b>4.0</b>
Mello (1 avis)	3.0	3.0	<b>4.0</b>	2.0	3.0	3.0
Cires-lès-Mello (4 avis)	2.5	2.5	3.0	2.5	2.3	2.0
Villers-Saint-Paul (2 avis)	3.6	<b>4.0</b>	<b>4.0</b>	<b>4.0</b>	<b>4.0</b>	2.0
Laigneville (7 avis)	<b>4.1</b>	<b>4.6</b>	3.9	3.9	<b>4.1</b>	3.9
Rousseloy	-	-	-	-	-	-
Monchy-Saint-Éloi (4 avis)	2.7	1.8	3.3	2.5	2.8	3.0



# **Vous aimez votre ville ? Notez-la !**

Et faites-nous part de vos remarques constructives



Avec

**BIEN** dans ma **VILLE** 