



Version web

Ville de Thilleux

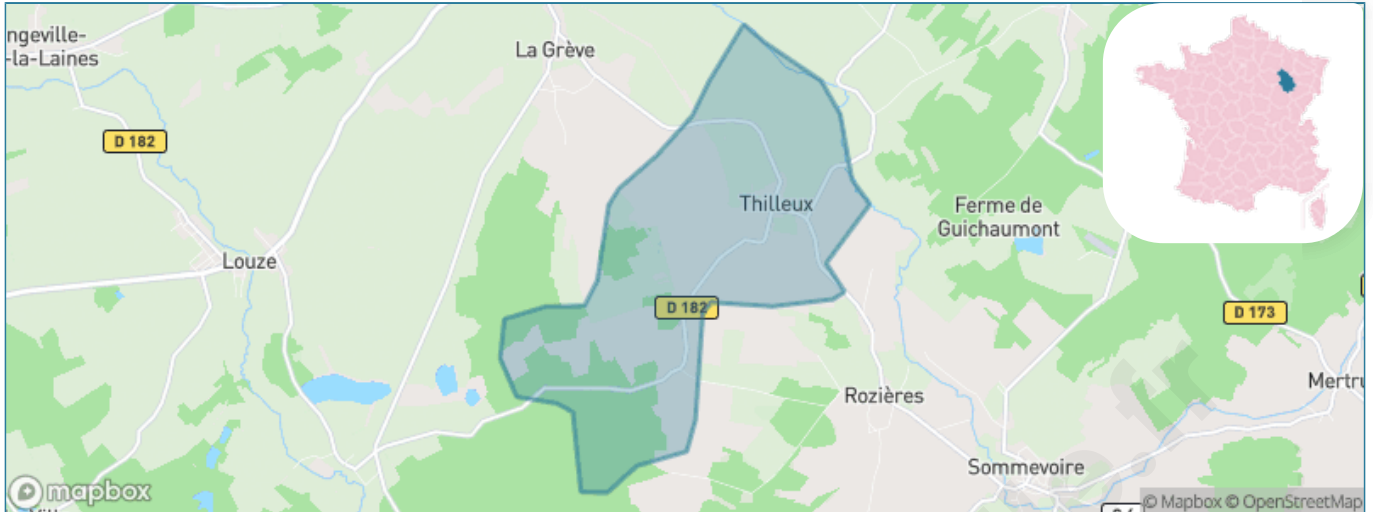
Présenté par

BIEN dans
ma **VILLE** 

Sommaire

| | |
|---|----|
| Situation géographique | 3 |
| Statistiques sur la population | 4 |
| Evolution du nombre d'habitants | 4 |
| Tranche d'âge | 5 |
| 0-14 ans | 5 |
| 15-29 ans | 5 |
| 30-44 ans | 5 |
| 45-59 ans | 5 |
| 60-74 ans | 5 |
| 75-89 ans | 5 |
| 90 ans et + | 5 |
| Activité professionnelle | 5 |
| Agriculteurs | 5 |
| Artisans, Commerçants | 5 |
| Cadres et sup. | 5 |
| Professions intermédiaires | 5 |
| Employé | 5 |
| Ouvrier | 5 |
| Retraité | 5 |
| Autres | 5 |
| Niveau de diplôme | 6 |
| Sans diplôme ou CEP | 6 |
| Brevet, BEPC, DNB | 6 |
| CAP-BEP ou équivalent | 6 |
| BAC ou équivalent | 6 |
| BAC+2 | 6 |
| BAC+3 ou +4 | 6 |
| BAC+5 ou plus | 6 |
| Composition des ménages | 6 |
| Couple sans enfant | 6 |
| Couple avec enfant(s) | 6 |
| Famille monoparentale | 6 |
| Colocation / Autre | 6 |
| Personnes seules | 6 |
| Profils électoraux | 7 |
| Premier tour | 7 |
| Sécurité | 8 |
| Evolution du nombre d'infractions | 8 |
| Pour comparer | 9 |
| Services à la population | 10 |
| Commerce | 10 |
| Éducation | 10 |
| Villes autour de Thilleux | 11 |

Situation géographique



i Informations clés

- **Région** : Grand Est
- **Département** : Haute-Marne
- **Code postal** : 52220
- **Superficie** : 9 km²



Statistiques sur la population



Nombre d'habitants

61



Age moyen

44 ans



Pop active

45.9%



Taux chômage

10%



Pop densité

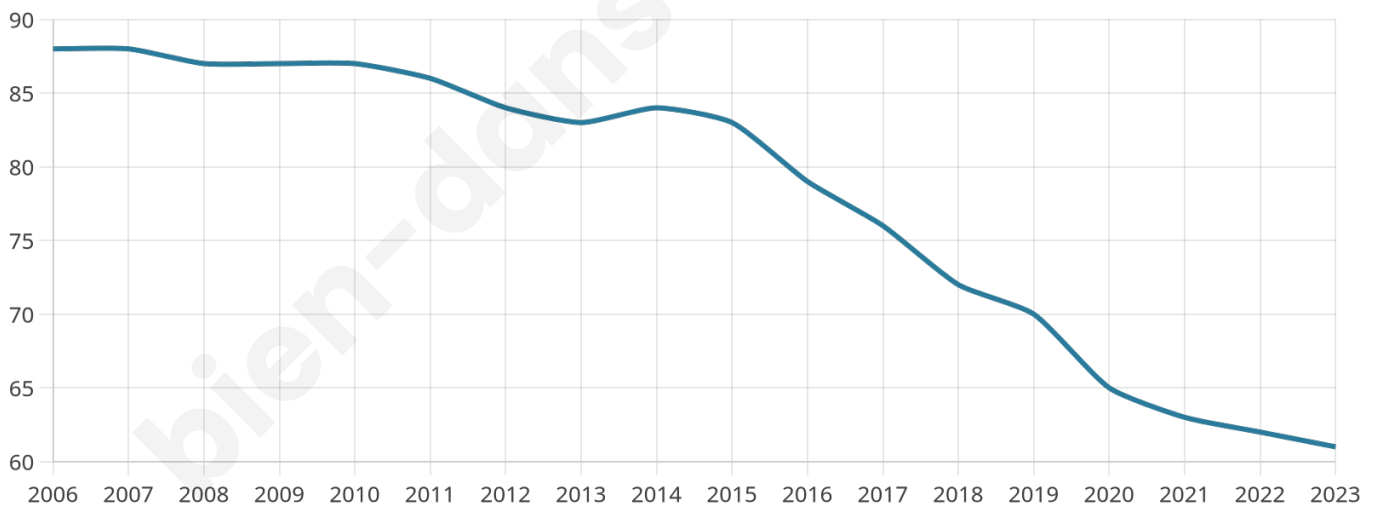
7 h/km²



Revenu moyen

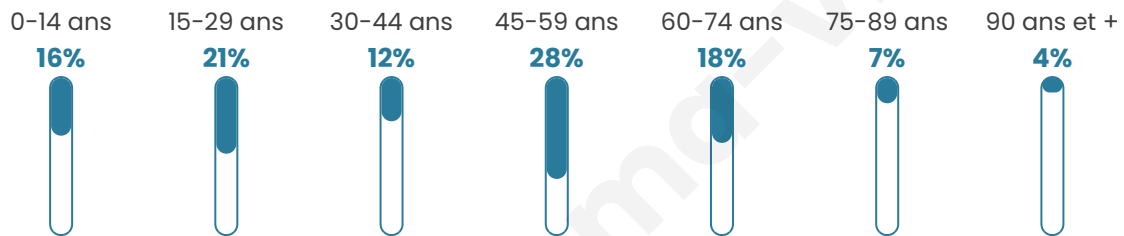
NC

Evolution du nombre d'habitants

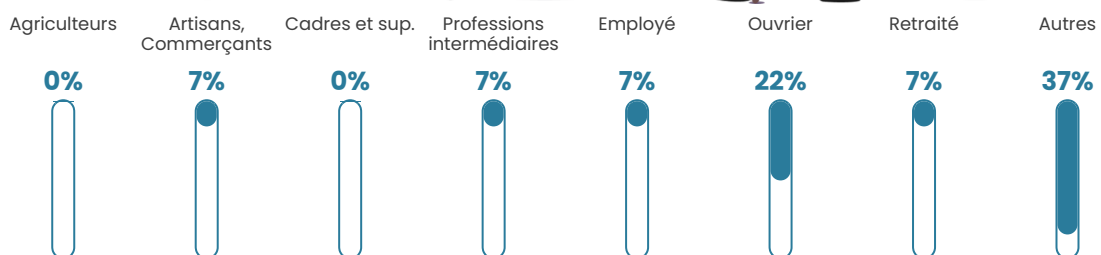


Sources : Institut national de la statistique et des études économiques (insee) selon Les dernières parutions officielles de 2024 portant sur les années 2020, 2021 et 2022.

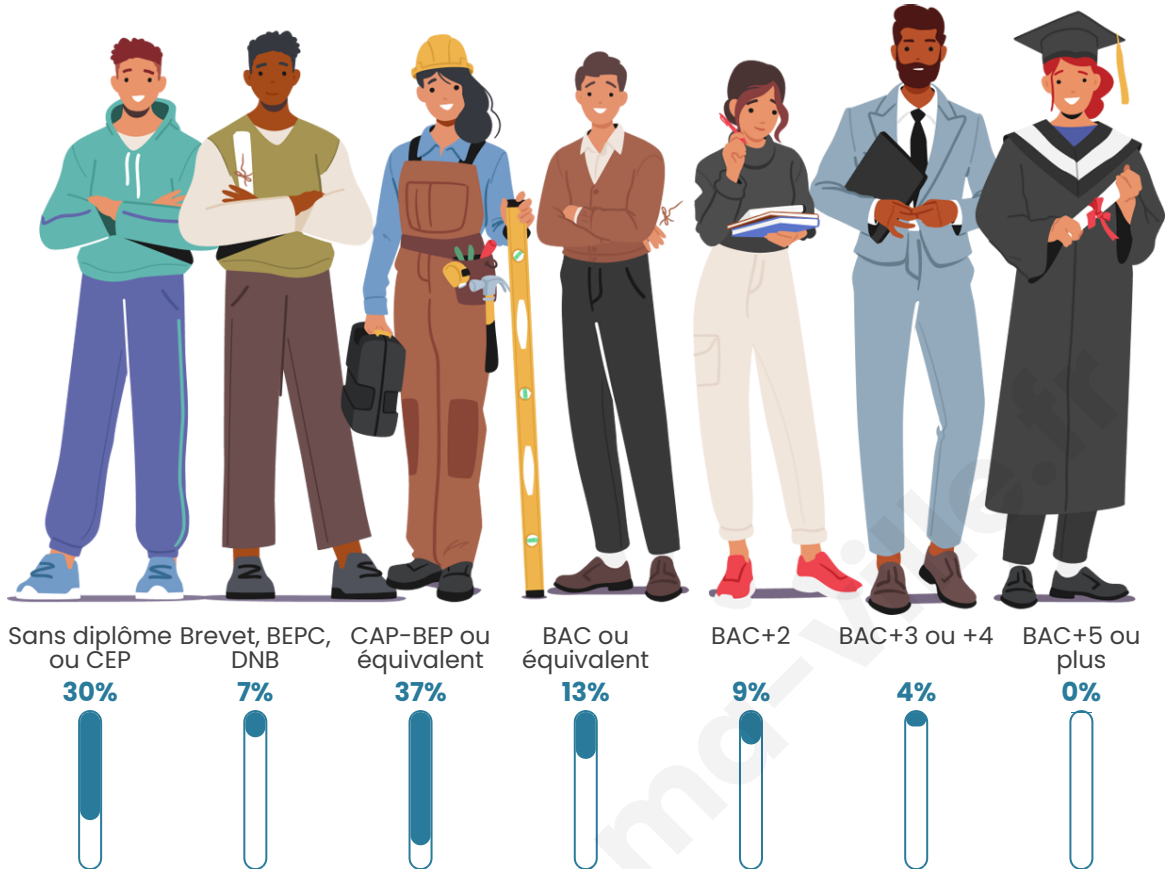
Tranche d'âge




Activité professionnelle



Niveau de diplôme















Composition des ménages



Profils électoraux

Premier tour

| | | |
|---|-----------------------|---------|
|  | Marine LE PEN | 44.64 % |
|  | Emmanuel MACRON | 10.71 % |
|  | Jean LASSALLE | 10.71 % |
|  | Éric ZEMMOUR | 8.93 % |
|  | Valérie PÉCRESSE | 8.93 % |
|  | Nicolas DUPONT-AIGNAN | 8.93 % |
|  | Jean-Luc MÉLENCHON | 7.14 % |
|  | Nathalie ARTHAUD | 0.00 % |
|  | Fabien ROUSSEL | 0.00 % |
|  | Anne HIDALGO | 0.00 % |
|  | Yannick JADOT | 0.00 % |
|  | Philippe POUTOU | 0.00 % |



71 inscrits

Participation : 80.28%

Votes blancs : 1.75%

Votes nuls : 0.00%

Second tour

| | | |
|---|-----------------|---------|
|  | Emmanuel MACRON | 27,78 % |
|  | Marine LE PEN | 72,22 % |

71 inscrits

Participation : 80.28%

Votes blancs : 5.26%

Votes nuls : 0%

Sécurité



Agressions physiques / sexuelles

0



Cambriolages

0



Vols / dégradations

0



Stupéfiants

0

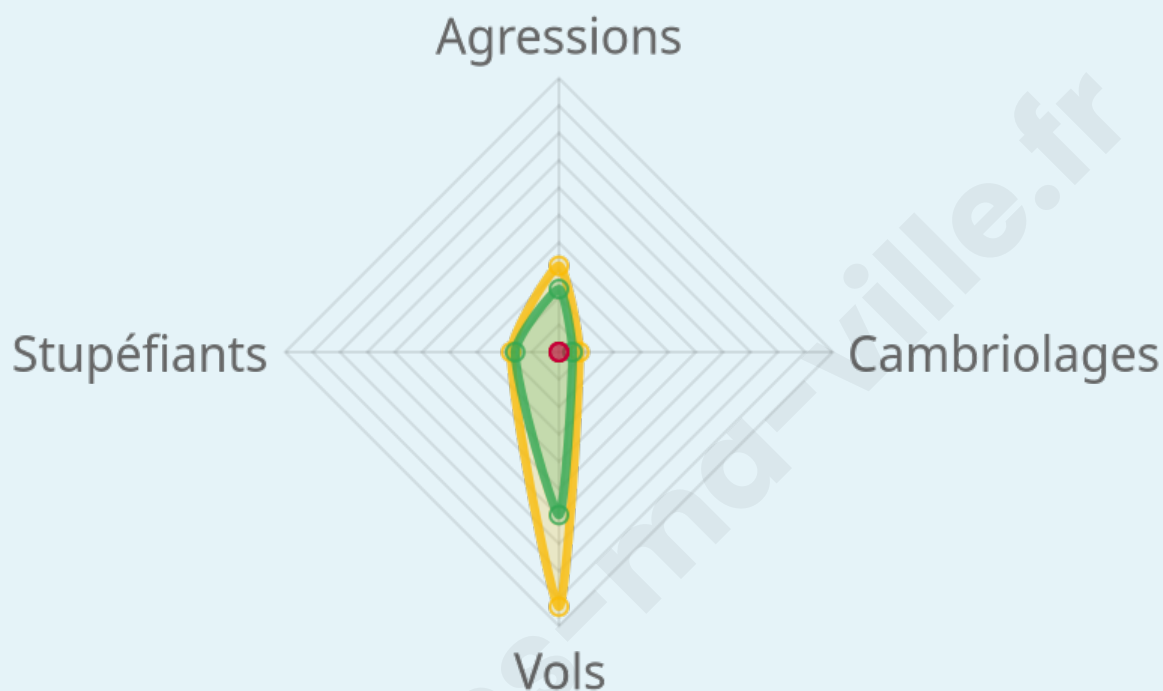
Evolution du nombre d'infractions



Pour comparer

(en proportion du nombre d'habitants)

■ Ville ■ Département ■ Région



Sources : Bases statistiques communale, départementale et régionale de la délinquance enregistrée par la police et la gendarmerie nationales selon les dernières parutions officielles de 2025 portant sur l'année 2024 ([data.gouv](https://data.gouv.fr)).

Agressions physiques / sexuelles : Violences sexuelles, coups et blessures volontaires intrafamiliaux, coups et blessures volontaires, autres coups, blessures volontaires et vols violents sans arme.

Cambriolages : Cambriolages de logements.

Vols : Vols avec armes, vols d'accessoires sur véhicules, vols dans les véhicules, vols de véhicules, vols sans violence contre des personnes, destructions, dégradations volontaires et escroqueries.

Stupéfiants : Trafic de stupéfiants dont (AFD) et usage de stupéfiants.

Services à la population



Commerce

| | |
|--------------------|--|
| Hypermarché | X Brienne-le-Château 21km |
| Supermarché | X La Porte du Der 5km |
| Superette | X Sommevoire 2km |
| Boulangerie | X Sommevoire 4km |
| Boucherie | X Sommevoire 4km |
| Restaurant | X La Porte du Der 5km |
| Garage | X Sommevoire 4km |
| Station-service | X La Porte du Der 5km |
| Banque | X La Porte du Der 5km |
| La poste | X Rives Dervoises 10km |
| Coiffeur | X Sommevoire 4km |
| Tabac | X La Porte du Der 5km |
| Bars / discothèque | X La Chapelle-en-Valgaudemar 5km |
| Bibliothèque | X Wassy 13km |
| Cinéma | X Bar-sur-Aube 24km |
| Vétérinaire | X Ceffonds 5km |



Santé

| | |
|----------------------------------|--|
| Pharmacie | X La Porte du Der 5km |
| Hôpital | X Bar-sur-Aube 23km |
| Laboratoire d'analyses médicales | X Wassy 13km |
| Etablissement pour handicapé | X La Porte du Der 5km |
| EHPA | X Sommevoire 4km |
| Médecin | X Sommevoire 2km |
| Dentiste | X La Porte du Der 5km |
| Chirurgien | X Joinville 25km |
| Dermatologue | X Saint-Dizier 25km |
| Anesthésiste | X Chaumont 43km |
| Gastro-entérologue | X Bar-sur-Aube 23km |
| Gynécologue | X Vitry-le-François 36km |
| Cancérologue | X 0km |
| Neurologue | X Chaumont 43km |
| Ophthalmologue | X Soulaines-Dhuys 8km |
| ORL | X Bar-sur-Aube 23km |
| Cardiologue | X Saint-Dizier 26km |
| Pédiatre | X Bar-le-Duc 46km |
| Pneumologue | X Langres 75km |
| Psychologue | X Saint-Dizier 25km |
| Radiologue | X Saint-Dizier 25km |
| Rhumatologue | X Vitry-le-François 36km |
| Sage-femme | X La Porte du Der 5km |



Éducation

| | |
|-------------------------|---|
| Crèche | X Sommevoire 4km |
| Ecole maternelle Public | X La Porte du Der 6km |
| Ecole maternelle Privé | X Domrémy-la-Pucelle 65km |
| Ecole primaire Public | X Sommevoire 4km |
| Ecole primaire Privé | X Bar-sur-Aube 23km |
| Collège Public | X La Porte du Der 6km |
| Collège Privé | X Saint-Dizier 25km |
| Lycée Public | X Wassy 13km |
| Lycée Privé | X Saint-Dizier 25km |

Sources : Base Sirene des entreprises et de leurs établissements selon les dernières parutions officielles de 2025 portant sur l'année 2024 ([data.gouv](#)). Liste, localisation et tarifs des professionnels de santé selon les dernières parutions officielles de 2025 portant sur l'année 2024 ([opendatasoft](#)) et FINISS Extraction du Fichier des établissements selon les dernières parutions officielles de 2025 portant sur l'année 2024 ([data.gouv](#)). Adresse et géolocalisation des établissements d'enseignement du premier et second degrés selon les dernières parutions officielles de 2025 portant sur l'année 2024 ([data.education.gouv](#))

Villes autour de Thilleux

| Ville | Habitants | Superficie | Pop densité | Pop active | Taux chômage | Revenu moyen | Prix immobilier |
|----------------------------------|-----------|--------------------|----------------------|------------|--------------|--------------|------------------------|
| Sommevoire | 647 | 32 km ² | 20 h/km ² | 41.4% | 5.4% | 20 820 €/an | 959 €/m ² |
| Ceffonds | 665 | 36 km ² | 18 h/km ² | 43.6% | 4.4% | 23 080 €/an | 1 372 €/m ² |
| La Porte du Der (1 avis) | 2 099 | 47 km ² | 45 h/km ² | 41% | 4.7% | 20 860 €/an | 1 683 €/m ² |
| Mertrud | 183 | 12 km ² | 15 h/km ² | 41.5% | 5.5% | 19 600 €/an | NC |
| Nully | 141 | 17 km ² | 8 h/km ² | 51.8% | 7.8% | 19 000 €/an | NC |
| Trémilly | 82 | 10 km ² | 8 h/km ² | 42.7% | 7.3% | NC | NC |
| Planrupt | 307 | 8 km ² | 38 h/km ² | 47.9% | 4.6% | 22 030 €/an | 1 942 €/m ² |
| Laneuville-à-Rémy | 68 | 6 km ² | 11 h/km ² | 36.8% | 2.9% | NC | 621 €/m ² |
| Blumeray | 100 | 14 km ² | 7 h/km ² | 51% | 6% | 20 290 €/an | NC |
| Soulaines-Dhuys | 420 | 20 km ² | 21 h/km ² | 39.5% | 2.9% | 22 580 €/an | NC |
| Voillecomte | 522 | 14 km ² | 37 h/km ² | 45.8% | 4.8% | 21 910 €/an | 1 309 €/m ² |
| Bailly-aux-Forges | 127 | 10 km ² | 13 h/km ² | 56.7% | 3.9% | 26 510 €/an | 753 €/m ² |
| Dommartin-le-Saint-Père (1 avis) | 265 | 14 km ² | 19 h/km ² | 40% | 5.7% | 20 490 €/an | NC |
| Frampas | 154 | 10 km ² | 15 h/km ² | 55.8% | 5.2% | 25 050 €/an | NC |
| Thil | 103 | 19 km ² | 5 h/km ² | 49.5% | 0% | 23 180 €/an | 340 €/m ² |

bien-dans-ma-ville.fr



Vous aimez votre ville ? Notez-la !

Et faites-nous part de vos remarques constructives



Avec

BIEN dans ma **VILLE** 