



Version web

Ville de Le Thil-Riberpré

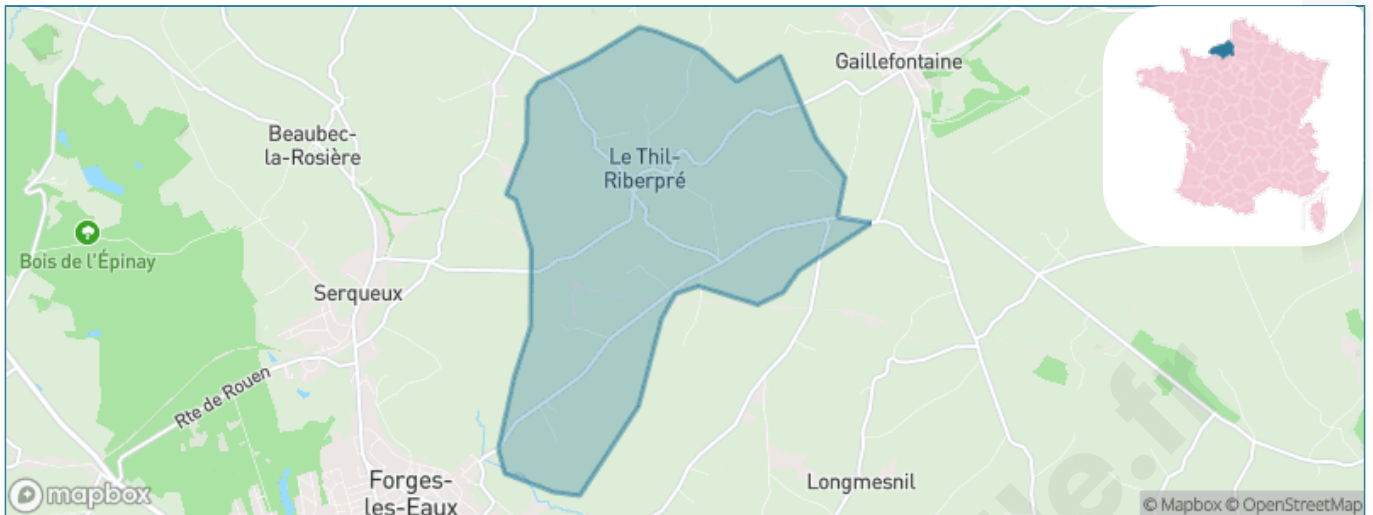
Présenté par

BIEN dans
ma **VILLE** 

Sommaire

Situation géographique	3
Statistiques sur la population	4
Evolution du nombre d'habitants	4
Tranche d'âge	5
0-14 ans	5
15-29 ans	5
30-44 ans	5
45-59 ans	5
60-74 ans	5
75-89 ans	5
90 ans et +	5
Activité professionnelle	5
Agriculteurs	5
Artisans, Commerçants	5
Cadres et sup.	5
Professions intermédiaires	5
Employé	5
Ouvrier	5
Retraité	5
Autres	5
Niveau de diplôme	6
Sans diplôme ou CEP	6
Brevet, BEPC, DNB	6
CAP-BEP ou équivalent	6
BAC ou équivalent	6
BAC+2	6
BAC+3 ou +4	6
BAC+5 ou plus	6
Composition des ménages	6
Couple sans enfant	6
Couple avec enfant(s)	6
Famille monoparentale	6
Colocation / Autre	6
Personnes seules	6
Profils électoraux	7
Premier tour	7
Sécurité	8
Evolution du nombre d'infractions	8
Pour comparer	9
Services à la population	10
Commerce	10
Éducation	10
Villes autour de Le Thil-Riberpré	12

Situation géographique



i Informations clés

- **Région** : Normandie
- **Département** : Seine-Maritime
- **Code postal** : 76440
- **Superficie** : 10 km²



Statistiques sur la population



Nombre d'habitants

241



Age moyen

42 ans



Pop active

47.3%



Taux chômage

6.1%



Pop densité

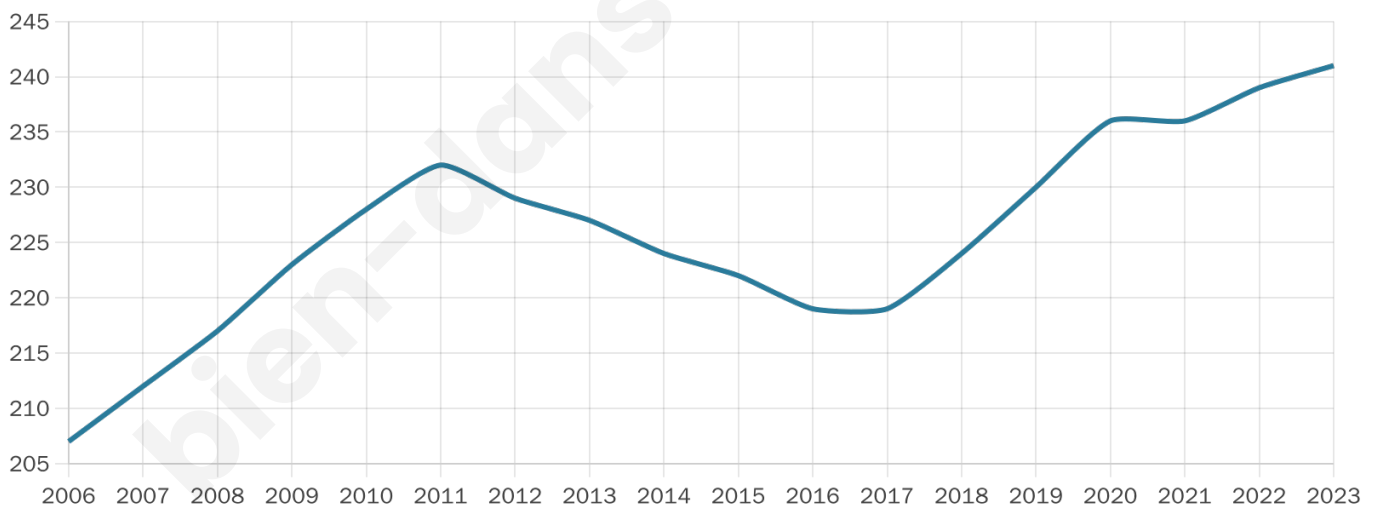
24 h/km²



Revenu moyen

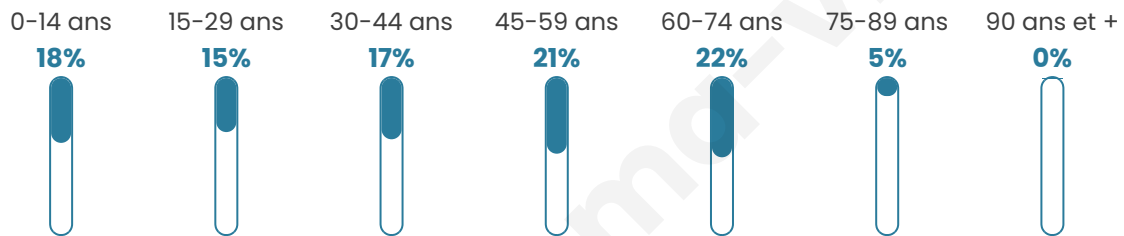
23 430 €/an

Evolution du nombre d'habitants

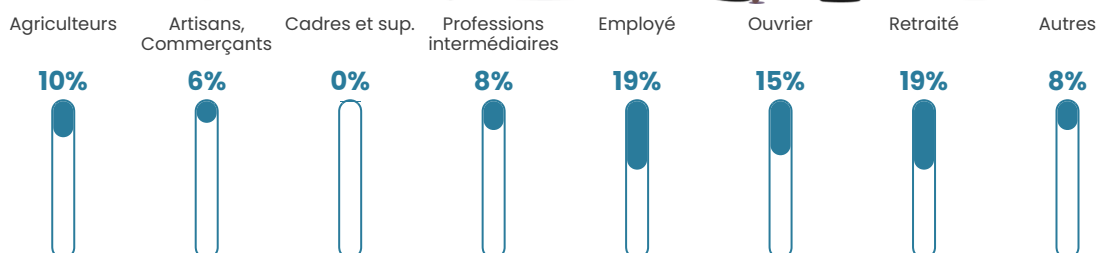


Sources : Institut national de la statistique et des études économiques (insee) selon Les dernières parutions officielles de 2024 portant sur les années 2020, 2021 et 2022.

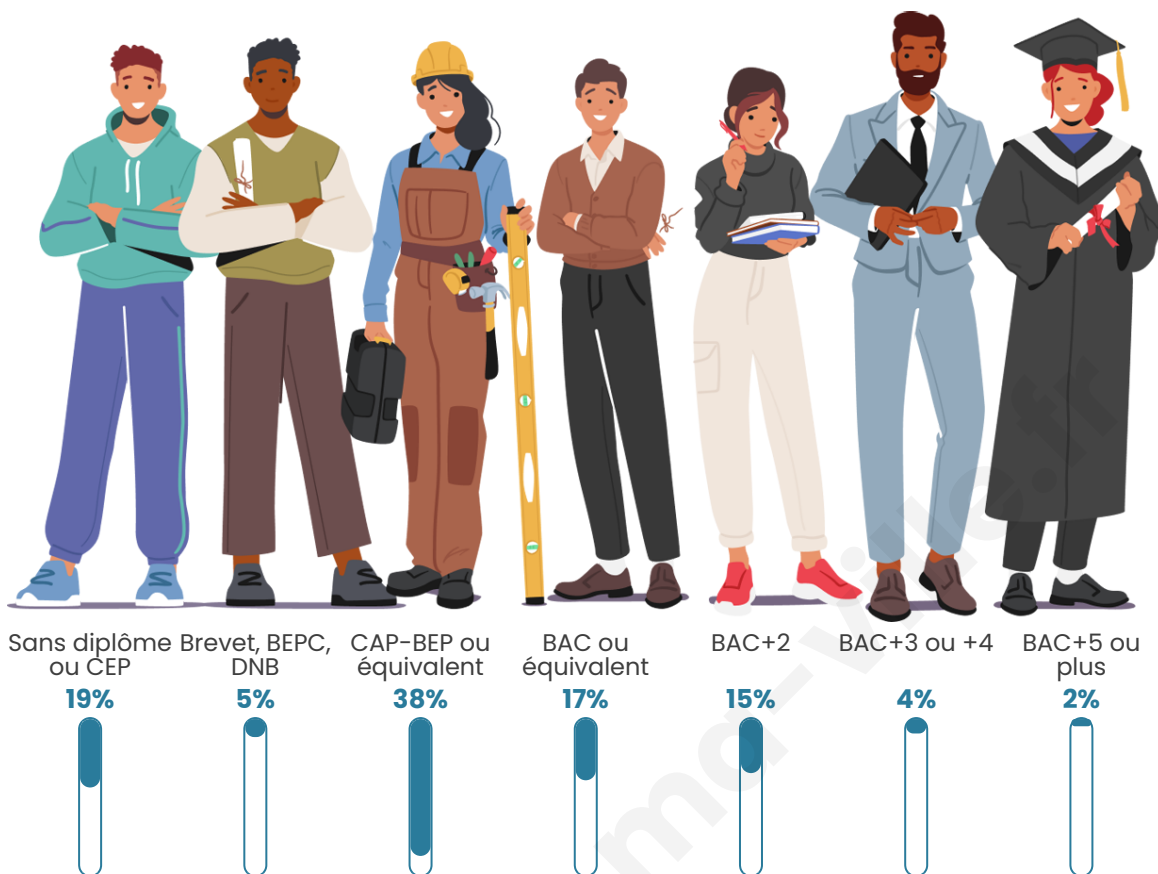
Tranche d'âge



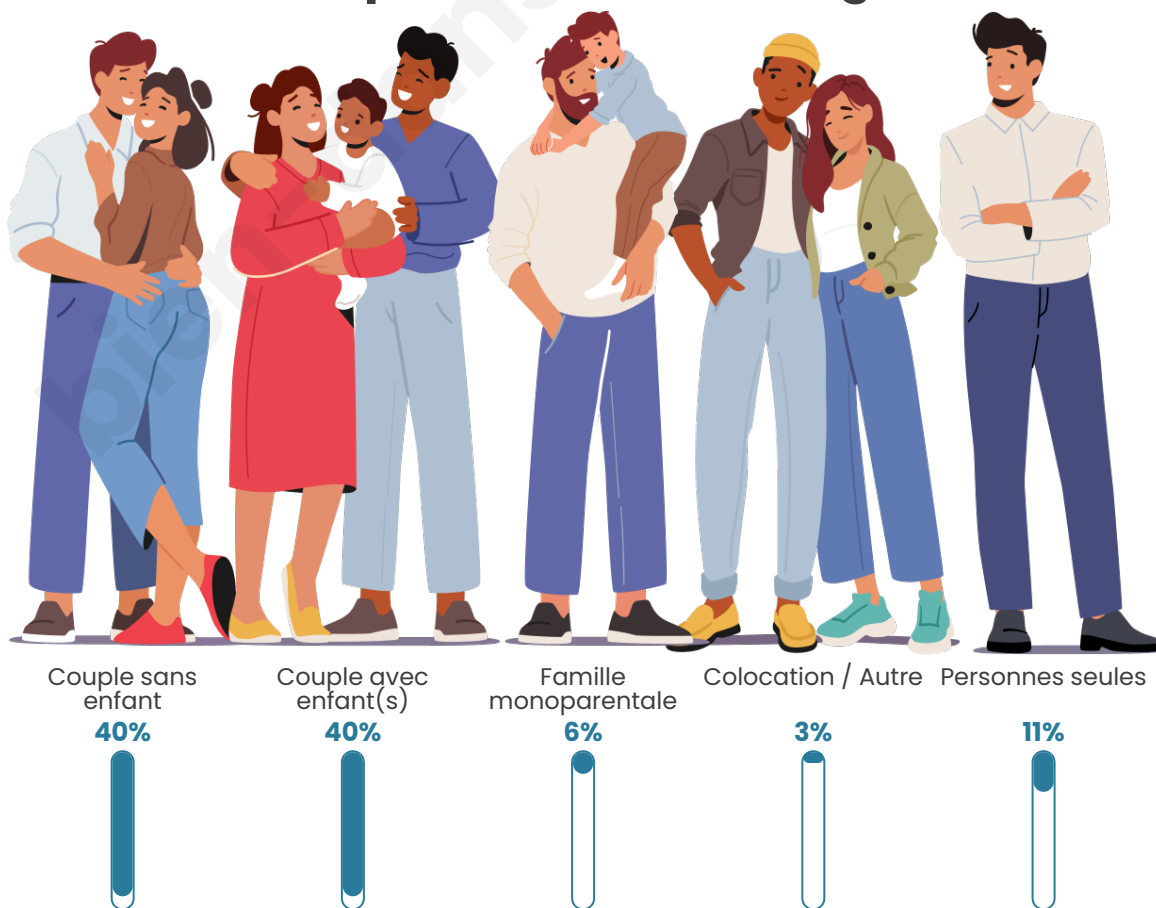
Activité professionnelle



Niveau de diplôme




Composition des ménages



Profils électoraux



Premier tour

	Marine LE PEN	40.25 %
	Emmanuel MACRON	23.27 %
	Jean-Luc MÉLENCHON	11.95 %
	Éric ZEMMOUR	7.55 %
	Yannick JADOT	5.03 %
	Jean LASSALLE	4.40 %
	Valérie PÉCRESSE	3.14 %
	Nicolas DUPONT-AIGNAN	1.89 %
	Nathalie ARTHAUD	1.26 %
	Anne HIDALGO	1.26 %
	Fabien ROUSSEL	0.00 %
	Philippe POUTOU	0.00 %

187 inscrits

Participation : 86.1%
Votes blancs : 0.62%
Votes nuls : 0.62%

Second tour

	Emmanuel MACRON	36,36 %
	Marine LE PEN	63,64 %

187 inscrits

Participation : 81.28%
Votes blancs : 4.61%
Votes nuls : 1.32%

Sécurité



Agressions physiques / sexuelles

0



Cambriolages

0



Vols / dégradations

0



Stupéfiants

0

Evolution du nombre d'infractions



Pour comparer

(en proportion du nombre d'habitants)



Sources : Bases statistiques communale, départementale et régionale de la délinquance enregistrée par la police et la gendarmerie nationales selon les dernières parutions officielles de 2025 portant sur l'année 2024 ([data.gouv](https://data.gouv.fr)).

Agressions physiques / sexuelles : Violences sexuelles, coups et blessures volontaires intrafamiliaux, coups et blessures volontaires, autres coups, blessures volontaires et vols violents sans arme.

Cambriolages : Cambriolages de logements.

Vols : Vols avec armes, vols d'accessoires sur véhicules, vols dans les véhicules, vols de véhicules, vols sans violence contre des personnes, destructions, dégradations volontaires et escroqueries.

Stupéfiants : Trafic de stupéfiants dont (AFD) et usage de stupéfiants.

Services à la population



Commerce

Hypermarché	X Serqueux 4km
Supermarché	X Forges-les-Eaux 5km
Superette	X Gaillefontaine 2km
Boulangerie	X Gaillefontaine 2km
Boucherie	1
Restaurant	1
Garage	X Gaillefontaine 2km
Station-service	X Serqueux 3km
Banque	X Forges-les-Eaux 5km
La poste	X Forges-les-Eaux 5km
Coiffeur	X Gaillefontaine 2km
Tabac	X Gournay-en-Bray 21km
Bars / discothèque	X Gaillefontaine 2km
Bibliothèque	X Serqueux 4km
Cinéma	X Neufchâtel-en-Bray 14km
Vétérinaire	X Forges-les-Eaux 5km



Santé

Pharmacie	X Gaillefontaine 2km
Hôpital	X Neufchâtel-en-Bray 13km
Laboratoire d'analyses médicales	X Forges-les-Eaux 5km
Etablissement pour handicapé	X Forges-les-Eaux 6km
EHPA	X Gaillefontaine 2km
Médecin	X Gaillefontaine 2km
Dentiste	X Gaillefontaine 2km
Chirurgien	X Neufchâtel-en-Bray 13km
Dermatologue	X Oisemont 37km
Anesthésiste	X Bois-Guillaume 40km
Gastro-entérologue	X Bois-Guillaume 40km
Gynécologue	X Saint-Crespin 37km
Cancérologue	X Rouen 43km
Neurologue	X Saint-Saëns 22km
Ophthalmologue	X Neufchâtel-en-Bray 13km
ORL	X Neufchâtel-en-Bray 13km
Cardiologue	X Forges-les-Eaux 6km
Pédiatre	X Rouen 41km
Pneumologue	X Bois-Guillaume 40km
Psychologue	X Bois-Guillaume 38km
Radiologue	X Neufchâtel-en-Bray 14km
Rhumatologue	X Bois-Guillaume 39km
Sage-femme	X Formerie 10km



Éducation

Crèche	X Serqueux 4km
Ecole maternelle Public	X Beaussault 4km
Ecole maternelle Privé	X Noyers 46km
Ecole primaire Public	X Compainville 2km
Ecole primaire Privé	X Forges-les-Eaux 5km
Collège Public	X Forges-les-Eaux 5km
Collège Privé	X Neufchâtel-en-Bray 13km
Lycée Public	X Forges-les-Eaux 5km

Lycée Privé

X Mesnières-en-Bray
20km

Sources : Base Sirene des entreprises et de leurs établissements selon les dernières parutions officielles de 2025 portant sur l'année 2024 ([data.gouv](#)). Liste, localisation et tarifs des professionnels de santé selon les dernières parutions officielles de 2025 portant sur l'année 2024 ([opendatasoft](#)) et FINESS Extraction du Fichier des établissements selon les dernières parutions officielles de 2025 portant sur l'année 2024 ([data.gouv](#)). Adresse et géolocalisation des établissements d'enseignement du premier et second degrés selon les dernières parutions officielles de 2025 portant sur l'année 2024 ([data.education.gouv](#))

bien-dans-ma-ville.fr

Villes autour de Le Thil-Riberpré

Ville	Habitants	Superficie	Pop densité	Pop active	Taux chômage	Revenu moyen	Prix immobilier
Compainville	159	6 km ²	27 h/km ²	45.3%	5.7%	20 690 €/an	1 592 €/m ²
Gaillefontaine (3 avis)	1 108	26 km ²	43 h/km ²	42.4%	7.4%	19 270 €/an	1 223 €/m ²
Serqueux (1 avis)	943	5 km ²	189 h/km ²	42.2%	5.8%	19 630 €/an	1 182 €/m ²
Beaubec-la-Rosière (1 avis)	457	13 km ²	35 h/km ²	53.8%	5.5%	21 510 €/an	1 873 €/m ²
Beaussault	410	18 km ²	23 h/km ²	44.9%	5.4%	20 190 €/an	1 321 €/m ²
Forges-les-Eaux	3 642	15 km ²	243 h/km ²	37.6%	4.7%	20 540 €/an	1 390 €/m ²
Longmesnil	45	3 km ²	15 h/km ²	48.9%	6.7%	NC	NC
Mesnil-Mauger	243	8 km ²	30 h/km ²	46.5%	5.3%	20 980 €/an	1 242 €/m ²
La Bellière	50	4 km ²	13 h/km ²	58%	4%	NC	1 158 €/m ²
Pommereux	94	5 km ²	19 h/km ²	54.3%	5.3%	NC	745 €/m ²
Conteville	507	13 km ²	39 h/km ²	41.2%	3.9%	20 870 €/an	1 233 €/m ²
Haucourt	194	10 km ²	19 h/km ²	42.8%	4.6%	19 750 €/an	909 €/m ²
Saint-Michel-d'Halescourt	119	4 km ²	30 h/km ²	43.7%	3.4%	20 850 €/an	1 129 €/m ²
Saumont-la-Poterie	412	15 km ²	27 h/km ²	48.3%	3.4%	22 260 €/an	1 249 €/m ²
Grumesnil (1 avis)	485	11 km ²	44 h/km ²	46%	4.9%	20 050 €/an	1 158 €/m ²

bien-dans-ma-ville.fr



Vous aimez votre ville ? Notez-la !

Et faites-nous part de vos remarques constructives



Avec

BIEN dans ma **VILLE** 