



Version web

Ville de Thil

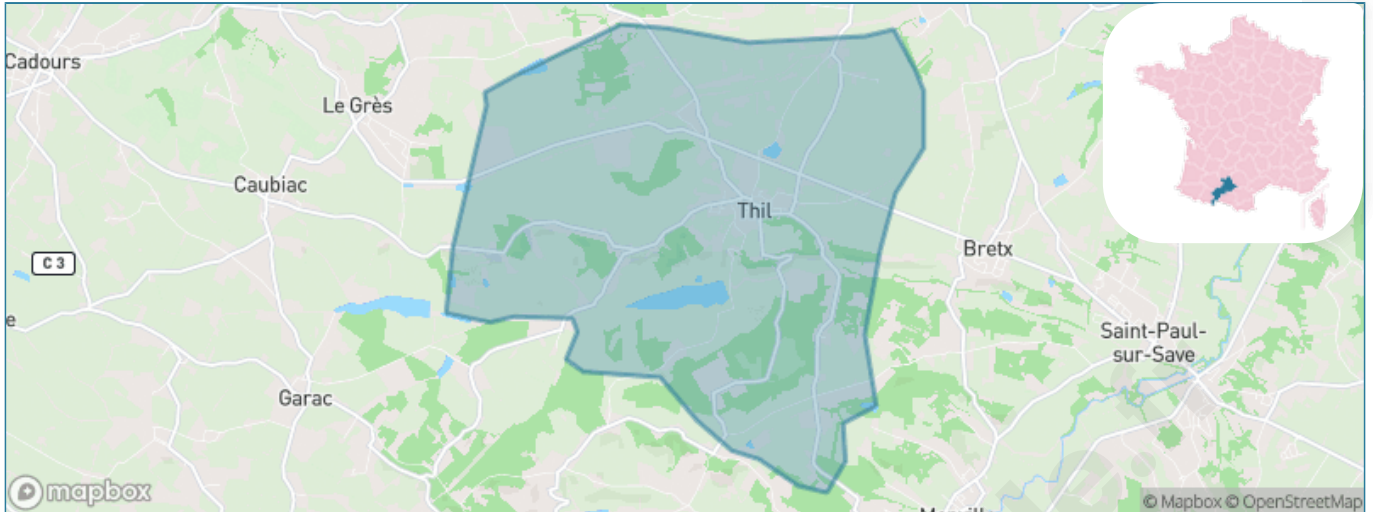
Présenté par

BIEN dans
ma **VILLE** 

Sommaire

Situation géographique	3
Statistiques sur la population	4
Evolution du nombre d'habitants	4
Tranche d'âge	5
0-14 ans	5
15-29 ans	5
30-44 ans	5
45-59 ans	5
60-74 ans	5
75-89 ans	5
90 ans et +	5
Activité professionnelle	5
Agriculteurs	5
Artisans, Commerçants	5
Cadres et sup.	5
Professions intermédiaires	5
Employé	5
Ouvrier	5
Retraité	5
Autres	5
Niveau de diplôme	6
Sans diplôme ou CEP	6
Brevet, BEPC, DNB	6
CAP-BEP ou équivalent	6
BAC ou équivalent	6
BAC+2	6
BAC+3 ou +4	6
BAC+5 ou plus	6
Composition des ménages	6
Couple sans enfant	6
Couple avec enfant(s)	6
Famille monoparentale	6
Colocation / Autre	6
Personnes seules	6
Profils électoraux	7
Premier tour	7
Sécurité	8
Evolution du nombre d'infractions	8
Pour comparer	9
Services à la population	10
Commerce	10
Éducation	10
Villes autour de Thil	12

Situation géographique



i Informations clés

- **Région** : Occitanie
- **Département** : Haute-Garonne
- **Code postal** : 31530
- **Superficie** : 23 km²



Statistiques sur la population



Nombre d'habitants

1 136



Age moyen

39 ans



Pop active

52.6%



Taux chômage

6.4%



Pop densité

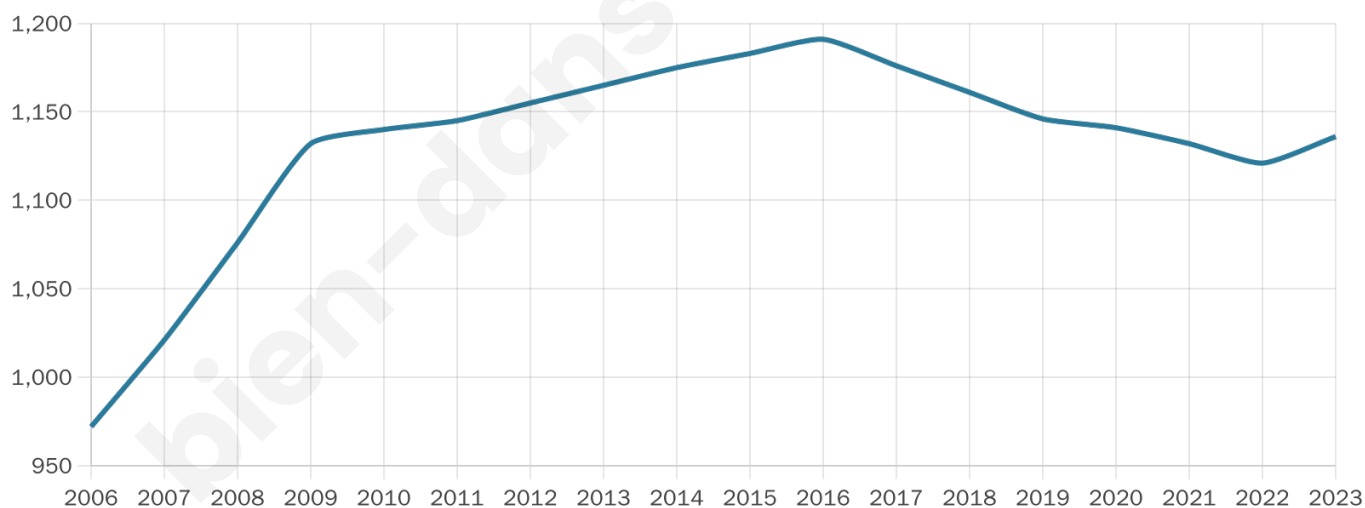
49 h/km²



Revenu moyen

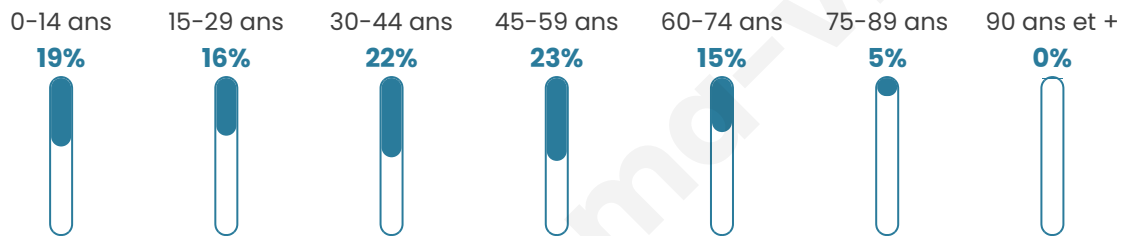
26 020 €/an

Evolution du nombre d'habitants

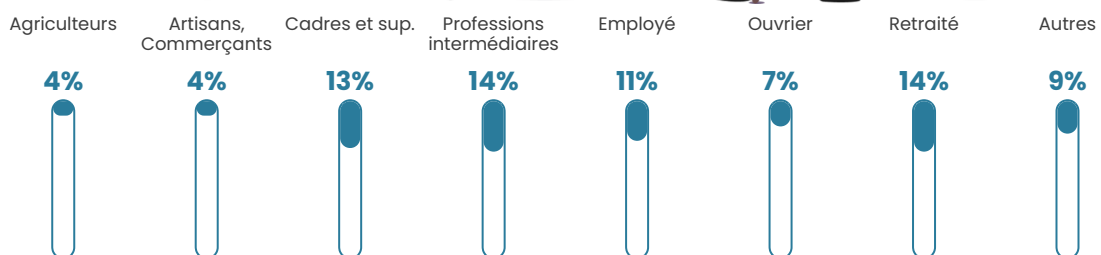


Sources : Institut national de la statistique et des études économiques (insee) selon Les dernières parutions officielles de 2024 portant sur les années 2020, 2021 et 2022.


Tranche d'âge




Activité professionnelle



Niveau de diplôme















Composition des ménages



Profils électoraux

Premier tour

	Marine LE PEN	24.90 %
	Jean-Luc MÉLENCHON	21.70 %
	Emmanuel MACRON	20.31 %
	Jean LASSALLE	8.48 %
	Éric ZEMMOUR	7.79 %
	Yannick JADOT	5.56 %
	Nicolas DUPONT-AIGNAN	3.20 %
	Valérie PÉCRESSE	2.50 %
	Fabien ROUSSEL	2.36 %
	Anne HIDALGO	1.53 %
	Nathalie ARTHAUD	0.97 %
	Philippe POUTOU	0.70 %



914 inscrits

Participation : 80.42%

Votes blancs : 1.90%

Votes nuls : 0.27%

Second tour

	Emmanuel MACRON	51,45 %
	Marine LE PEN	48,55 %

914 inscrits

Participation : 76.26%

Votes blancs : 7.89%

Votes nuls : 3.16%

Sécurité



Agressions physiques / sexuelles

0



Cambriolages

0



Vols / dégradations

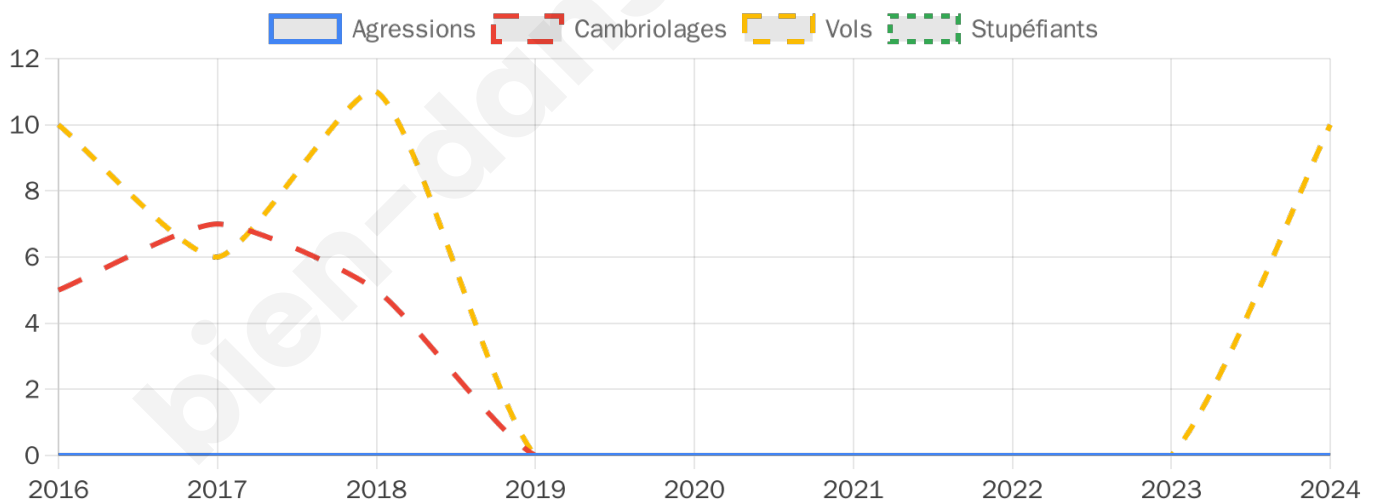
10



Stupéfiants

0

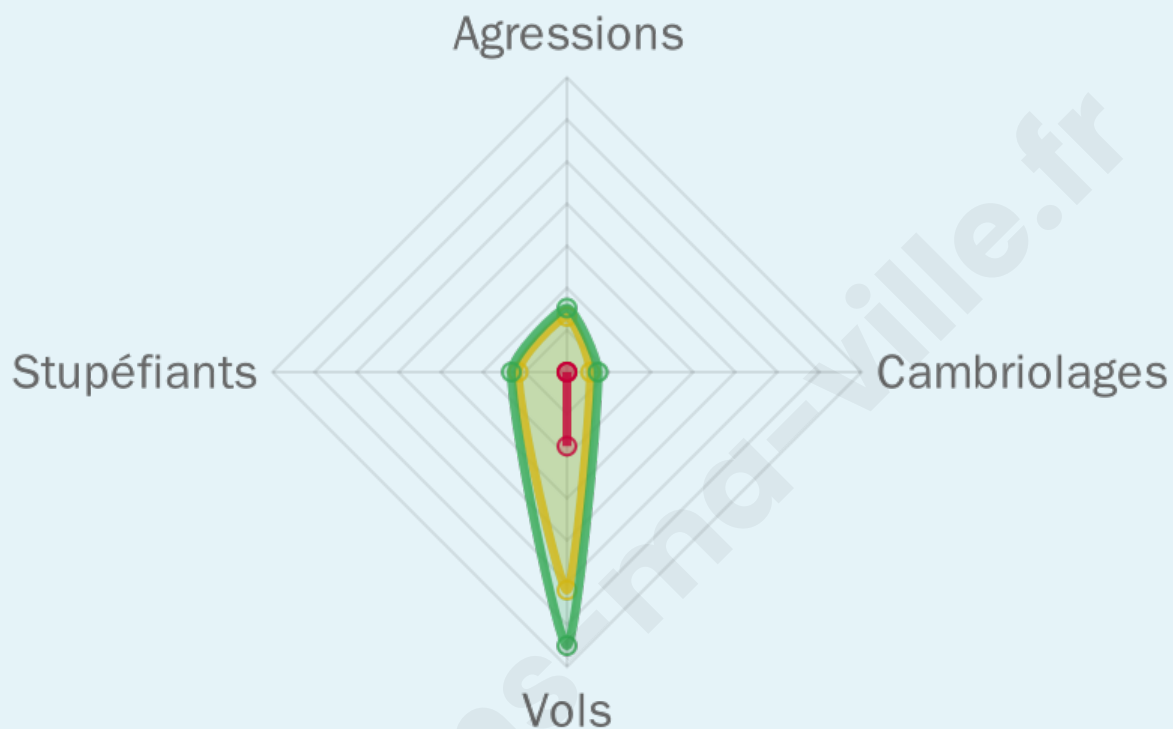
Evolution du nombre d'infractions



Pour comparer

(en proportion du nombre d'habitants)

■ Ville ■ Département ■ Région



Sources : Bases statistiques communale, départementale et régionale de la délinquance enregistrée par la police et la gendarmerie nationales selon les dernières parutions officielles de 2025 portant sur l'année 2024 ([data.gouv](https://data.gouv.fr)).

Agressions physiques / sexuelles : Violences sexuelles, coups et blessures volontaires intrafamiliaux, coups et blessures volontaires, autres coups, blessures volontaires et vols violents sans arme.

Cambriolages : Cambriolages de logements.

Vols : Vols avec armes, vols d'accessoires sur véhicules, vols dans les véhicules, vols de véhicules, vols sans violence contre des personnes, destructions, dégradations volontaires et escroqueries.

Stupéfiants : Trafic de stupéfiants dont (AFD) et usage de stupéfiants.

Services à la population



Commerce

Hypermarché	X <u>Cornebarrieu</u> 16km
Supermarché	X <u>Saint-Paul-sur-Save</u> 4km
Superette	3
Boulangerie	X <u>Launac</u> 3km
Boucherie	X <u>Lévignac</u> 6km
Restaurant	X <u>Launac</u> 3km
Garage	3
Station-service	X <u>Saint-Paul-sur-Save</u> 5km
Banque	X <u>Lévignac</u> 6km
La poste	X <u>Saint-Paul-sur-Save</u> 4km
Coiffeur	2
Tabac	X <u>Cadours</u> 10km
Bars / discothèque	2
Bibliothèque	X <u>Cadours</u> 9km
Cinéma	X <u>La Salvetat-Saint-Gilles</u> 17km
Vétérinaire	X <u>Saint-Paul-sur-Save</u> 5km



Santé

Pharmacie	X <u>Montaigut-sur-Save</u> 6km
Hôpital	X <u>Toulouse</u> 22km
Laboratoire d'analyses médicales	X <u>Mondonville</u> 11km
Etablissement pour handicapé	X <u>Grenade</u> 10km
EHPA	X <u>Cadours</u> 9km
Médecin	2
Dentiste	X <u>Launac</u> 3km
Chirurgien	X <u>Cornebarrieu</u> 13km
Dermatologue	X <u>Grenade</u> 12km
Anesthésiste	X <u>Cornebarrieu</u> 13km
Gastro-entérologue	X <u>Cornebarrieu</u> 13km
Gynécologue	X <u>Merville</u> 10km
Cancérologue	X <u>Cornebarrieu</u> 13km
Neurologue	X <u>L'Isle-Jourdain</u> 13km
Ophthalmologue	X <u>Grenade</u> 12km
ORL	X <u>Mondonville</u> 13km
Cardiologue	X <u>Cornebarrieu</u> 13km
Pédiatre	X <u>Colomiers</u> 16km
Pneumologue	X <u>Cornebarrieu</u> 13km
Psychologue	X <u>Grenade</u> 12km
Radiologue	X <u>Grenade</u> 12km
Rhumatologue	X <u>L'Isle-Jourdain</u> 13km
Sage-femme	X <u>Cadours</u> 9km



Éducation

Crèche	X <u>Saint-Paul-sur-Save</u> 5km
Ecole maternelle Public	1
Ecole maternelle Privé	X <u>Plaisance-du-Touch</u> 21km
Ecole primaire Public	1
Ecole primaire Privé	X <u>Launac</u> 3km
Collège Public	X <u>Cadours</u> 10km
Collège Privé	X <u>Saint-Paul-sur-Save</u> 5km
Lycée Public	X <u>L'Isle-Jourdain</u> 13km
Lycée Privé	X <u>Léguevin</u> 15km

Sources : Base Sirene des entreprises et de leurs établissements selon les dernières parutions officielles de 2025 portant sur l'année 2024 ([data.gouv](https://data.gouv.fr)). Liste, localisation et tarifs des professionnels de santé selon les dernières parutions officielles de 2025 portant sur l'année 2024 ([opendatasoft](https://opendatasoft.com)) et FINESS Extraction du Fichier des établissements selon les dernières parutions officielles de 2025 portant sur l'année 2024 ([data.gouv](https://data.gouv.fr)). Adresse et géolocalisation des établissements d'enseignement du premier et second degrés selon les dernières parutions officielles de 2025 portant sur l'année 2024 ([data.education.gouv](https://data.education.gouv.fr))

bien-dans-ma-ville.fr

Villes autour de Thil

Ville	Habitants	Superficie	Pop densité	Pop active	Taux chômage	Revenu moyen	Prix immobilier
Pelleport	545	10 km ²	55 h/km ²	50.5%	4%	23 700 €/an	1 636 €/m ²
Launac	1 335	22 km ²	61 h/km ²	51.5%	4.9%	24 140 €/an	2 356 €/m ²
Le Castéra	802	16 km ²	50 h/km ²	49.4%	2.1%	27 420 €/an	1 975 €/m ²
Bretx	673	8 km ²	84 h/km ²	50.7%	3.3%	29 070 €/an	2 922 €/m ²
Menville	805	5 km ²	161 h/km ²	53.3%	2.7%	28 670 €/an	2 570 €/m ²
Saint-Paul-sur-Save	1 816	5 km ²	363 h/km ²	52.6%	3.5%	23 620 €/an	2 133 €/m ²
Drudas	206	11 km ²	19 h/km ²	46.1%	3.9%	28 040 €/an	1 680 €/m ²
Le Grès	463	8 km ²	58 h/km ²	52.1%	4.3%	25 150 €/an	1 740 €/m ²
Garac	168	6 km ²	28 h/km ²	51.8%	4.2%	24 490 €/an	2 082 €/m ²
Larra (5 avis)	2 273	16 km ²	142 h/km ²	51.7%	3.1%	26 190 €/an	2 090 €/m ²
Lévignac	2 206	12 km ²	184 h/km ²	51.7%	2.9%	27 650 €/an	2 246 €/m ²
Bellegarde-Sainte-Marie	204	11 km ²	19 h/km ²	53.9%	5.4%	27 790 €/an	1 206 €/m ²
Caubiac	441	8 km ²	55 h/km ²	50.3%	2%	26 630 €/an	1 641 €/m ²
Montaigut-sur-Save	1 984	12 km ²	165 h/km ²	50.5%	3.9%	28 060 €/an	2 378 €/m ²
Daux (3 avis)	2 643	16 km ²	165 h/km ²	52.3%	3.1%	27 000 €/an	2 358 €/m ²

bien-dans-ma-ville.fr



Vous aimez votre ville ? Notez-la !

Et faites-nous part de vos remarques constructives



Avec

BIEN dans
ma **VILLE** 