



Version web

# Ville de Thièvres

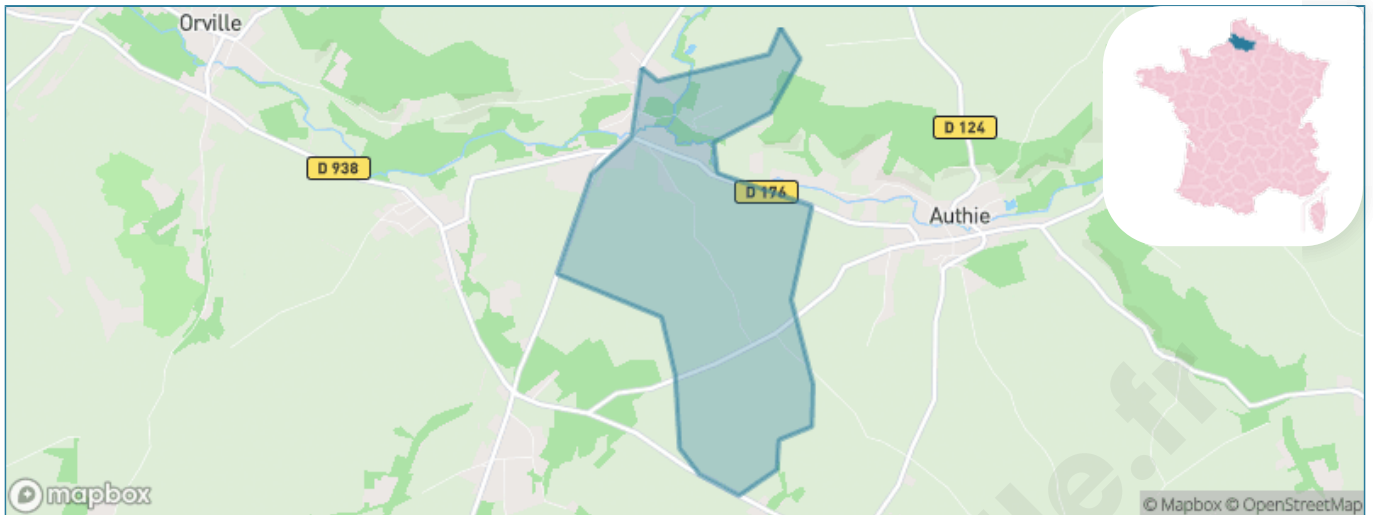
Présenté par

**BIEN** dans  
ma **VILLE** 

# Sommaire

Situation géographique .....	3
Statistiques sur la population .....	4
Evolution du nombre d'habitants .....	4
Tranche d'âge .....	5
0-14 ans .....	5
15-29 ans .....	5
30-44 ans .....	5
45-59 ans .....	5
60-74 ans .....	5
75-89 ans .....	5
90 ans et + .....	5
Activité professionnelle .....	5
Agriculteurs .....	5
Artisans, Commerçants .....	5
Cadres et sup. ....	5
Professions intermédiaires .....	5
Employé .....	5
Ouvrier .....	5
Retraité .....	5
Autres .....	5
Niveau de diplôme .....	6
Sans diplôme ou CEP .....	6
Brevet, BEPC, DNB .....	6
CAP-BEP ou équivalent .....	6
BAC ou équivalent .....	6
BAC+2 .....	6
BAC+3 ou +4 .....	6
BAC+5 ou plus .....	6
Composition des ménages .....	6
Couple sans enfant .....	6
Couple avec enfant(s) .....	6
Famille monoparentale .....	6
Colocation / Autre .....	6
Personnes seules .....	6
Profils électoraux .....	7
Premier tour .....	7
Sécurité .....	8
Evolution du nombre d'infractions .....	8
Pour comparer .....	9
Services à la population .....	10
Commerce .....	10
Éducation .....	10
Villes autour de Thièvres .....	11

# Situation géographique



## i Informations clés

- **Région** : Hauts-de-France
- **Département** : Somme
- **Code postal** : 62760
- **Superficie** : 3 km<sup>2</sup>



# Statistiques sur la population



Nombre d'habitants

**54**



Age moyen

**37 ans**



Pop active

**66.7%**



Taux chômage

**12.5%**



Pop densité

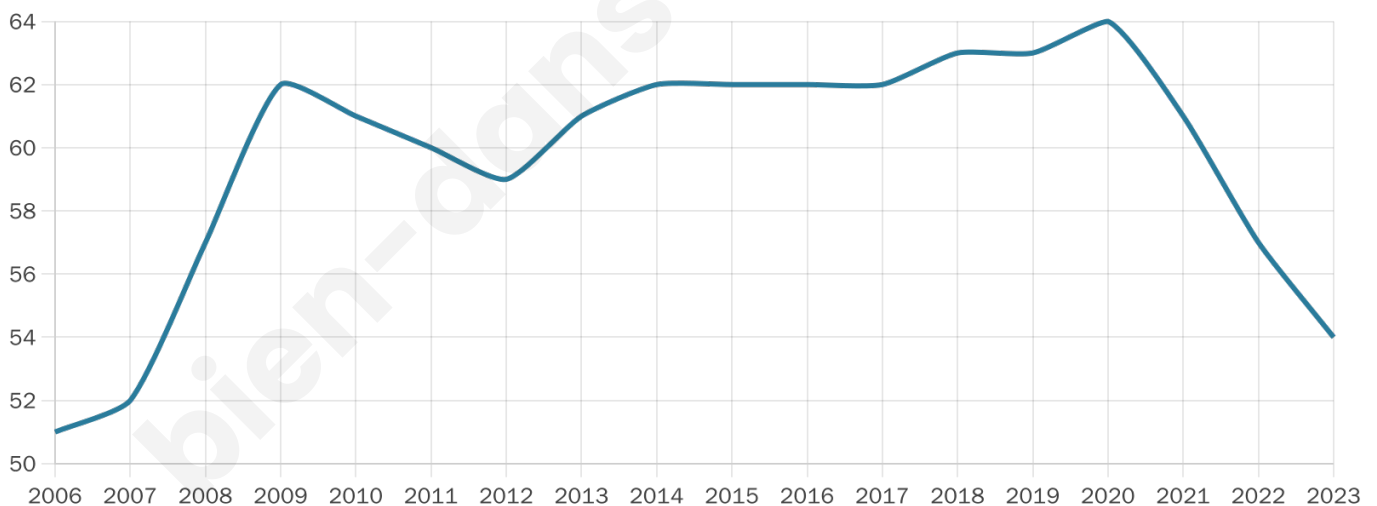
**18 h/km<sup>2</sup>**



Revenu moyen

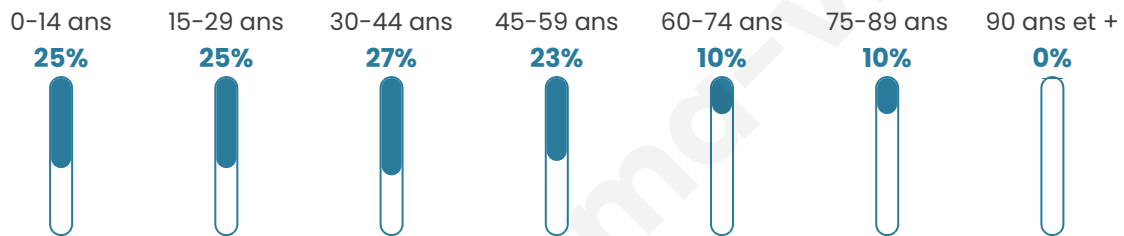
**NC**

## Evolution du nombre d'habitants

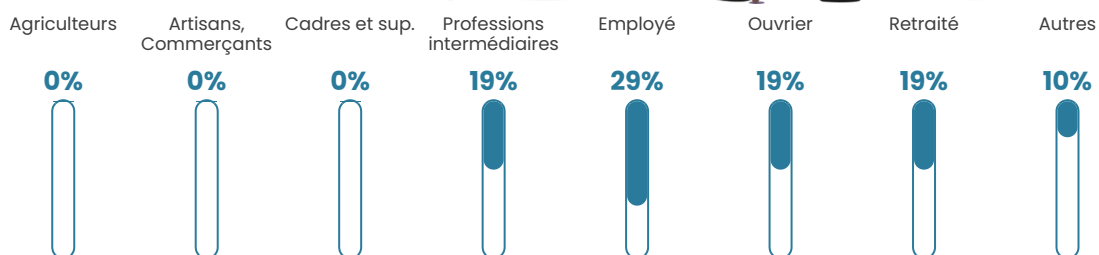


Sources : Institut national de la statistique et des études économiques (insee) selon Les dernières parutions officielles de 2024 portant sur les années 2020, 2021 et 2022.


## Tranche d'âge




## Activité professionnelle



## Niveau de diplôme



## Composition des ménages



# Profils électoraux



## Premier tour

	Marine LE PEN	52.38 %
	Emmanuel MACRON	19.05 %
	Jean-Luc MÉLENCHON	16.67 %
	Éric ZEMMOUR	2.38 %
	Anne HIDALGO	2.38 %
	Valérie PÉCRESSE	2.38 %
	Philippe POUTOU	2.38 %
	Nicolas DUPONT-AIGNAN	2.38 %
	Nathalie ARTHAUD	0.00 %
	Fabien ROUSSEL	0.00 %
	Jean LASSALLE	0.00 %
	Yannick JADOT	0.00 %

### 60 inscrits

Participation : 70%  
Votes blancs : 0.00%  
Votes nuls : 0.00%

## Second tour

	Emmanuel MACRON	30 %
	Marine LE PEN	70 %

### 60 inscrits

Participation : 73.33%  
Votes blancs : 6.82%  
Votes nuls : 2.27%

# Sécurité



Agressions physiques / sexuelles

0



Cambriolages

0



Vols / dégradations

0



Stupéfiants

0

## Evolution du nombre d'infractions



## Pour comparer

(en proportion du nombre d'habitants)



Sources : Bases statistiques communale, départementale et régionale de la délinquance enregistrée par la police et la gendarmerie nationales selon les dernières parutions officielles de 2025 portant sur l'année 2024 ([data.gouv](https://data.gouv.fr)).

Agressions physiques / sexuelles : Violences sexuelles, coups et blessures volontaires intrafamiliaux, coups et blessures volontaires, autres coups, blessures volontaires et vols violents sans arme.

Cambriolages : Cambriolages de logements.

Vols : Vols avec armes, vols d'accessoires sur véhicules, vols dans les véhicules, vols de véhicules, vols sans violence contre des personnes, destructions, dégradations volontaires et escroqueries.

Stupéfiants : Trafic de stupéfiants dont (AFD) et usage de stupéfiants.

# Services à la population



## Commerce

Hypermarché	X <a href="#">Doullens</a> 9km
Supermarché	X <a href="#">Pas-en-Artois</a> 5km
Superette	X <a href="#">Beauquesne</a> 6km
Boulangerie	X <a href="#">Pas-en-Artois</a> 5km
Boucherie	X <a href="#">Beauval</a> 8km
Restaurant	X <a href="#">Pas-en-Artois</a> 5km
Garage	X <a href="#">Orville</a> 3km
Station-service	X <a href="#">Pas-en-Artois</a> 5km
Banque	X <a href="#">Pas-en-Artois</a> 5km
La poste	X <a href="#">Beauval</a> 9km
Coiffeur	X <a href="#">Beauquesne</a> 5km
Tabac	X <a href="#">Pas-en-Artois</a> 5km
Bars / discothèque	X <a href="#">Sarton</a> 1km
Bibliothèque	X <a href="#">Doullens</a> 9km
Cinéma	X <a href="#">Doullens</a> 9km
Vétérinaire	X <a href="#">Doullens</a> 8km



## Santé

Pharmacie	X <a href="#">Beauquesne</a> 5km
Hôpital	X <a href="#">Doullens</a> 8km
Laboratoire d'analyses médicales	X <a href="#">Doullens</a> 9km
Etablissement pour handicapé	X <a href="#">Doullens</a> 9km
EHPA	X <a href="#">Doullens</a> 8km
Médecin	X <a href="#">Beauquesne</a> 5km
Dentiste	X <a href="#">Pas-en-Artois</a> 5km
Chirurgien	X <a href="#">Albert</a> 19km
Dermatologue	X <a href="#">Doullens</a> 9km
Anesthésiste	X <a href="#">Amiens</a> 27km
Gastro-entérologue	X <a href="#">Doullens</a> 9km
Gynécologue	X <a href="#">Avesnes-le-Comte</a> 19km
Cancérologue	X <a href="#">Amiens</a> 29km
Neurologue	X <a href="#">Amiens</a> 24km
Ophthalmologue	X <a href="#">Albert</a> 19km
ORL	X <a href="#">Amiens</a> 29km
Cardiologue	X <a href="#">Albert</a> 19km
Pédiatre	X <a href="#">Warlus</a> 24km
Pneumologue	X <a href="#">Amiens</a> 25km
Psychologue	X <a href="#">Vaux-en-Amiénois</a> 22km
Radiologue	X <a href="#">Doullens</a> 8km
Rhumatologue	X <a href="#">Albert</a> 19km
Sage-femme	X <a href="#">Pas-en-Artois</a> 5km



## Éducation

Crèche	X <a href="#">Orville</a> 4km
Ecole maternelle Public	X <a href="#">Orville</a> 4km
Ecole maternelle Privé	X <a href="#">Amiens</a> 26km
Ecole primaire Public	X <a href="#">Sarton</a> 2km
Ecole primaire Privé	X <a href="#">Pas-en-Artois</a> 5km
Collège Public	X <a href="#">Pas-en-Artois</a> 5km
Collège Privé	X <a href="#">Doullens</a> 9km
Lycée Public	X <a href="#">Doullens</a> 8km
Lycée Privé	X <a href="#">Doullens</a> 9km

Sources : Base Sirene des entreprises et de leurs établissements selon les dernières parutions officielles de 2025 portant sur l'année 2024 ([data.gouv](#)). Liste, localisation et tarifs des professionnels de santé selon les dernières parutions officielles de 2025 portant sur l'année 2024 ([opendatasoft](#)) et FINISS Extraction du Fichier des établissements selon les dernières parutions officielles de 2025 portant sur l'année 2024 ([data.gouv](#)). Adresse et géolocalisation des établissements d'enseignement du premier et second degrés selon les dernières parutions officielles de 2025 portant sur l'année 2024 ([data.education.gouv](#))

## Villes autour de Thièvres

Ville	Habitants	Superficie	Pop densité	Pop active	Taux chômage	Revenu moyen	Prix immobilier
Sarton	182	6 km <sup>2</sup>	30 h/km <sup>2</sup>	47.3%	2.7%	23 100 €/an	1 135 €/m <sup>2</sup>
Thièvres	96	1 km <sup>2</sup>	96 h/km <sup>2</sup>	35.4%	5.2%	21 780 €/an	939 €/m <sup>2</sup>
Famechon	111	4 km <sup>2</sup>	28 h/km <sup>2</sup>	42.3%	2.7%	22 410 €/an	515 €/m <sup>2</sup>
Marieux	128	4 km <sup>2</sup>	32 h/km <sup>2</sup>	47.7%	3.9%	24 640 €/an	1 340 €/m <sup>2</sup>
Orville	341	12 km <sup>2</sup>	28 h/km <sup>2</sup>	46.9%	4.4%	21 430 €/an	904 €/m <sup>2</sup>
Vauchelles-lès-Authie	132	4 km <sup>2</sup>	33 h/km <sup>2</sup>	43.2%	3%	20 860 €/an	824 €/m <sup>2</sup>
Authie	246	9 km <sup>2</sup>	27 h/km <sup>2</sup>	45.1%	5.7%	22 720 €/an	1 170 €/m <sup>2</sup>
Amplier	297	8 km <sup>2</sup>	37 h/km <sup>2</sup>	46.1%	5.4%	23 640 €/an	1 764 €/m <sup>2</sup>
Louvencourt	289	7 km <sup>2</sup>	41 h/km <sup>2</sup>	48.8%	11.1%	19 670 €/an	990 €/m <sup>2</sup>
Saint-Léger-lès-Authie	79	4 km <sup>2</sup>	20 h/km <sup>2</sup>	38%	5.1%	NC	1 111 €/m <sup>2</sup>
Pas-en-Artois	768	10 km <sup>2</sup>	77 h/km <sup>2</sup>	42.2%	5.3%	19 690 €/an	1 111 €/m <sup>2</sup>
Beauquesne	1 352	20 km <sup>2</sup>	68 h/km <sup>2</sup>	47%	5%	22 040 €/an	952 €/m <sup>2</sup>
Pommeray	307	4 km <sup>2</sup>	77 h/km <sup>2</sup>	51.8%	4.2%	21 820 €/an	1 379 €/m <sup>2</sup>
Mondicourt	600	5 km <sup>2</sup>	120 h/km <sup>2</sup>	43.3%	6.5%	19 930 €/an	1 058 €/m <sup>2</sup>
Raincheval	269	6 km <sup>2</sup>	45 h/km <sup>2</sup>	46.5%	4.5%	21 900 €/an	1 272 €/m <sup>2</sup>

bien-dans-ma-ville.fr



# Vous aimez votre ville ? Notez-la !

Et faites-nous part de vos remarques constructives



Avec

**BIEN** dans ma **VILLE** 