



Version web

Ville de Thianges

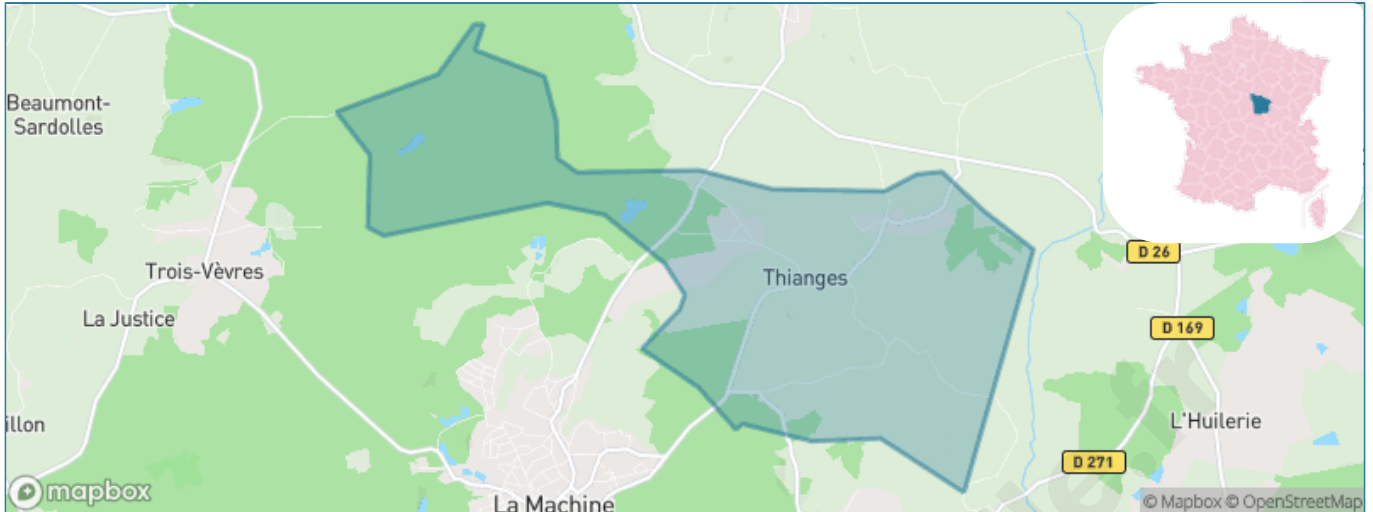
Présenté par

BIEN dans
ma **VILLE** 

Sommaire

Situation géographique	3
Statistiques sur la population	4
Evolution du nombre d'habitants	4
Tranche d'âge	5
<i>0-14 ans</i>	5
<i>15-29 ans</i>	5
<i>30-44 ans</i>	5
<i>45-59 ans</i>	5
<i>60-74 ans</i>	5
<i>75-89 ans</i>	5
<i>90 ans et +</i>	5
Activité professionnelle	5
<i>Agriculteurs</i>	5
<i>Artisans, Commerçants</i>	5
<i>Cadres et sup.</i>	5
<i>Professions intermédiaires</i>	5
<i>Employé</i>	5
<i>Ouvrier</i>	5
<i>Retraité</i>	5
<i>Autres</i>	5
Niveau de diplôme	6
<i>Sans diplôme ou CEP</i>	6
<i>Brevet, BEPC, DNB</i>	6
<i>CAP-BEP ou équivalent</i>	6
<i>BAC ou équivalent</i>	6
<i>BAC+2</i>	6
<i>BAC+3 ou +4</i>	6
<i>BAC+5 ou plus</i>	6
Composition des ménages	6
<i>Couple sans enfant</i>	6
<i>Couple avec enfant(s)</i>	6
<i>Famille monoparentale</i>	6
<i>Colocation / Autre</i>	6
<i>Personnes seules</i>	6
Profils électoraux	7
<i>Premier tour</i>	7
Sécurité	8
<i>Evolution du nombre d'infractions</i>	8
<i>Pour comparer</i>	9
Services à la population	10
<i>Commerce</i>	10
<i>Éducation</i>	10
<i>Villes autour de Thianges</i>	11

Situation géographique



i Informations clés

- **Région** : Bourgogne-Franche-Comté
- **Département** : Nièvre
- **Code postal** : 58260
- **Superficie** : 12 km²

RÉGION
BOURGOGNE
FRANCHE
COMTE

niÈVRE
le département

Statistiques sur la population



Nombre d'habitants

165



Age moyen

49 ans



Pop active

49.1%



Taux chômage

7.1%



Pop densité

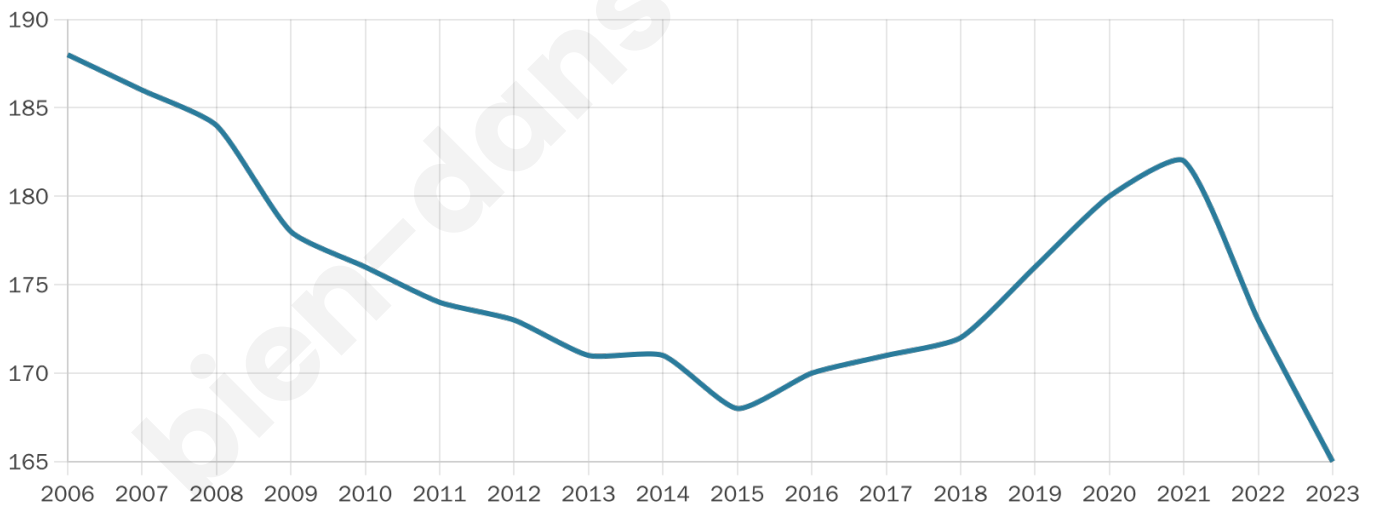
14 h/km²



Revenu moyen

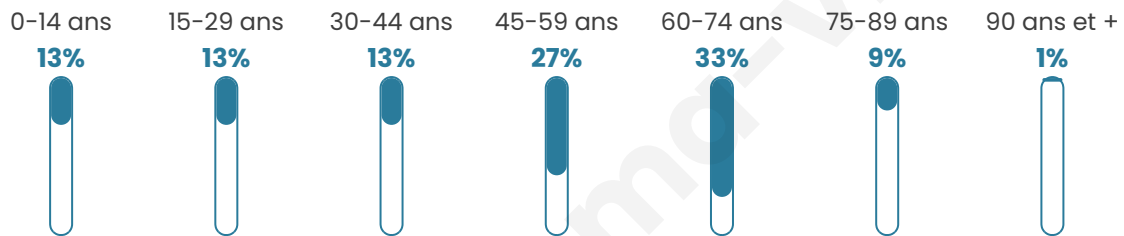
22 300 €/an

Evolution du nombre d'habitants

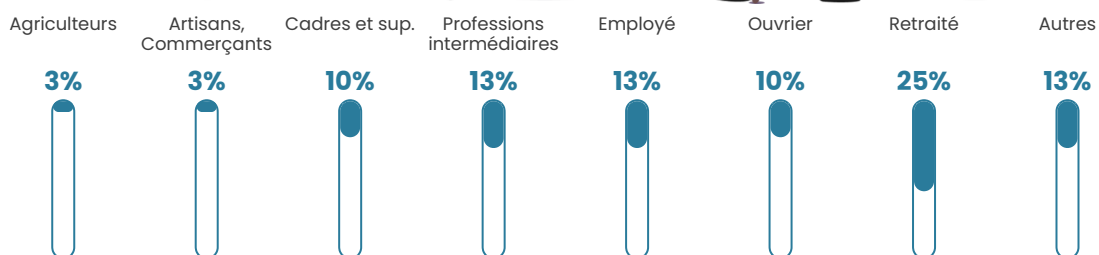


Sources : Institut national de la statistique et des études économiques (insee) selon Les dernières parutions officielles de 2024 portant sur les années 2020, 2021 et 2022.

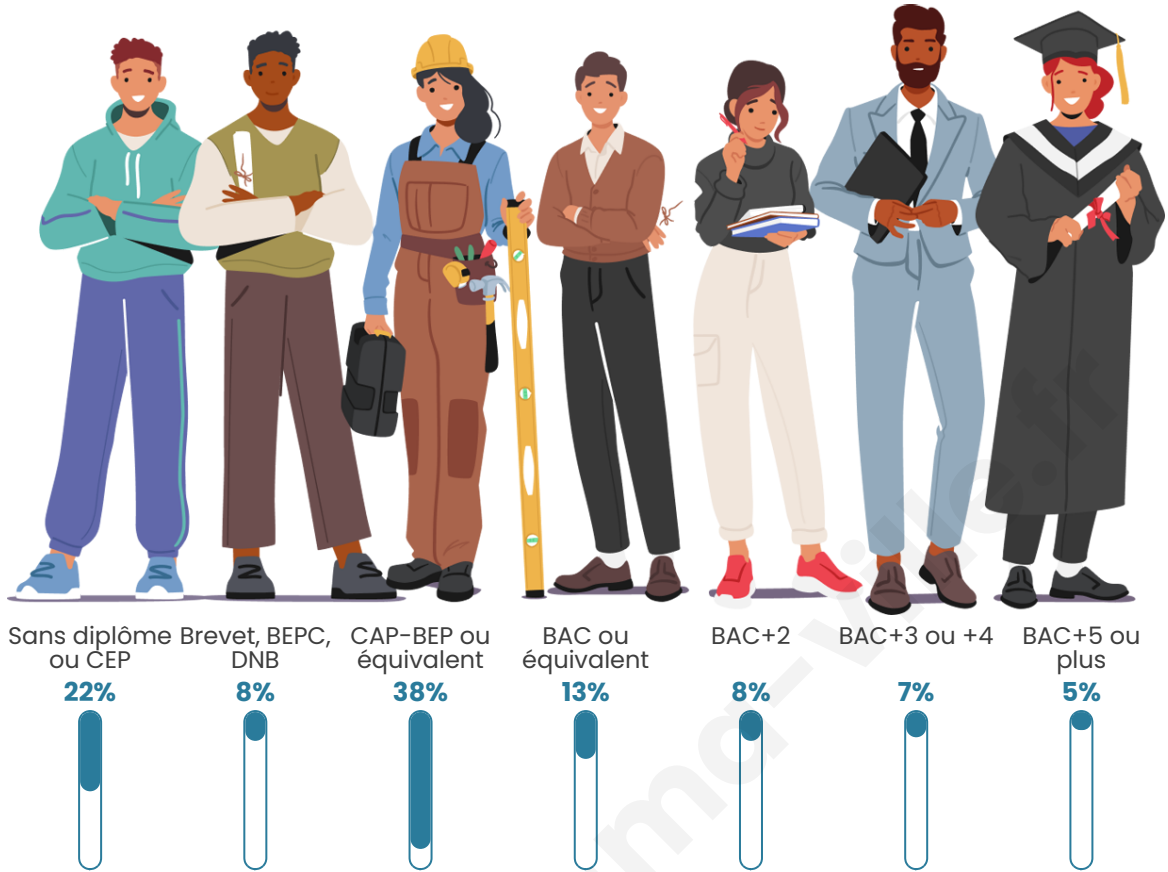
Tranche d'âge




Activité professionnelle



Niveau de diplôme










Composition des ménages



Profils électoraux



Premier tour

	Marine LE PEN	32.71 %
	Emmanuel MACRON	29.91 %
	Jean-Luc MÉLENCHON	20.56 %
	Jean LASSALLE	4.67 %
	Éric ZEMMOUR	4.67 %
	Valérie PÉCRESSE	3.74 %
	Fabien ROUSSEL	1.87 %
	Philippe POUTOU	1.87 %
	Nathalie ARTHAUD	0.00 %
	Anne HIDALGO	0.00 %
	Yannick JADOT	0.00 %
	Nicolas DUPONT-AIGNAN	0.00 %

143 inscrits

Participation : 75.52%
Votes blancs : 0.00%
Votes nuls : 0.93%

Second tour

	Emmanuel MACRON	45,74 %
	Marine LE PEN	54,26 %

143 inscrits

Participation : 74.13%
Votes blancs : 8.49%
Votes nuls : 2.83%

Sécurité



Agressions physiques / sexuelles

0



Cambriolages

0



Vols / dégradations

0



Stupéfiants

0

Evolution du nombre d'infractions



Pour comparer

(en proportion du nombre d'habitants)



Sources : Bases statistiques communale, départementale et régionale de la délinquance enregistrée par la police et la gendarmerie nationales selon les dernières parutions officielles de 2025 portant sur l'année 2024 ([data.gouv](https://data.gouv.fr)).

Agressions physiques / sexuelles : Violences sexuelles, coups et blessures volontaires intrafamiliaux, coups et blessures volontaires, autres coups, blessures volontaires et vols violents sans arme.

Cambriolages : Cambriolages de logements.

Vols : Vols avec armes, vols d'accessoires sur véhicules, vols dans les véhicules, vols de véhicules, vols sans violence contre des personnes, destructions, dégradations volontaires et escroqueries.

Stupéfiants : Trafic de stupéfiants dont (AFD) et usage de stupéfiants.

Services à la population



Commerce

Hypermarché	X Decize 9km
Supermarché	X La Machine 4km
Superette	X Anlezy 7km
Boulangerie	X La Machine 4km
Boucherie	X La Machine 4km
Restaurant	X La Machine 4km
Garage	X Ville-Langy 3km
Station-service	X La Machine 4km
Banque	X La Machine 4km
La poste	X La Machine 3km
Coiffeur	X Ville-Langy 3km
Tabac	X Dornes 25km
Bars / discothèque	X La Machine 4km
Bibliothèque	X Imphy 18km
Cinéma	X Decize 10km
Vétérinaire	X Decize 9km



Santé

Pharmacie	X La Machine 4km
Hôpital	X Decize 11km
Laboratoire d'analyses médicales	X Decize 9km
Etablissement pour handicapé	X La Machine 3km
EHPA	X La Machine 4km
Médecin	X La Machine 4km
Dentiste	X La Machine 4km
Chirurgien	X Saint-Benin-d'Azy 12km
Dermatologue	X Le Creusot 72km
Anesthésiste	X Nevers 27km
Gastro-entérologue	X Saint-Benin-d'Azy 12km
Gynécologue	X Nevers 27km
Cancérologue	X Nevers 28km
Neurologue	X Nevers 27km
Ophtalmologue	X Decize 10km
ORL	X Nevers 28km
Cardiologue	X Saint-Parize-le-Châtel 26km
Pédiatre	X Fourchambault 34km
Pneumologue	X Nevers 27km
Psychologue	X Imphy 18km
Radiologue	X Saint-Parize-le-Châtel 26km
Rhumatologue	X Pougues-les-Eaux 35km
Sage-femme	X Neuville-lès-Decize 21km



Éducation

Crèche	X Montigny-aux-Amognes 20km
Ecole maternelle Public	X La Machine 4km
Ecole maternelle Privé	X Bourges 87km
Ecole primaire Public	X Ville-Langy 3km
Ecole primaire Privé	X Decize 10km
Collège Public	X La Machine 4km
Collège Privé	X Decize 10km
Lycée Public	X Decize 11km
Lycée Privé	X Saint-Léger-des-Vignes 9km

Sources : Base Sirene des entreprises et de leurs établissements selon les dernières parutions officielles de 2025 portant sur l'année 2024 ([data.gouv](#)). Liste, localisation et tarifs des professionnels de santé selon les dernières parutions officielles de 2025 portant sur l'année 2024 ([opendatasoft](#)) et FINESS Extraction du Fichier des établissements selon les dernières parutions officielles de 2025 portant sur l'année 2024 ([data.gouv](#)). Adresse et géolocalisation des établissements d'enseignement du premier et second degrés selon les dernières parutions officielles de 2025 portant sur l'année 2024 ([data.education.gouv](#))

Villes autour de Thianges

Ville	Habitants	Superficie	Pop densité	Pop active	Taux chômage	Revenu moyen	Prix immobilier
Ville-Langy	236	26 km ²	9 h/km ²	43.2%	3.8%	20 500 €/an	935 €/m ²
La Machine (7 avis)	3 192	18 km ²	177 h/km ²	32.8%	5.2%	19 510 €/an	812 €/m ²
Anlezy	240	21 km ²	11 h/km ²	38.3%	3.8%	19 260 €/an	886 €/m ²
Trois-Vèvres	241	7 km ²	34 h/km ²	49%	5.4%	21 850 €/an	837 €/m ²
Diennes-Aubigny	88	36 km ²	2 h/km ²	56.8%	3.4%	NC	666 €/m ²
Verneuil	274	26 km ²	11 h/km ²	49.3%	5.8%	20 210 €/an	850 €/m ²
Beaumont-Sardolles	114	29 km ²	4 h/km ²	50%	0.9%	24 580 €/an	662 €/m ²
Fertrève	89	24 km ²	4 h/km ²	32.6%	3.4%	22 650 €/an	789 €/m ²
Frasnay-Reugny	79	13 km ²	6 h/km ²	45.6%	1.3%	NC	1 167 €/m ²
Cizely	51	7 km ²	7 h/km ²	39.2%	3.9%	NC	NC
Champvert (1 avis)	741	46 km ²	16 h/km ²	40.9%	4.6%	22 490 €/an	1 089 €/m ²
Decize (13 avis)	4 932	48 km ²	103 h/km ²	39.3%	5.7%	20 830 €/an	1 083 €/m ²
Saint-Léger-des-Vignes	1 646	9 km ²	183 h/km ²	42.2%	4.3%	21 690 €/an	959 €/m ²
Limon	151	8 km ²	19 h/km ²	46.4%	2%	21 150 €/an	906 €/m ²
Sougy-sur-Loire (1 avis)	594	32 km ²	19 h/km ²	43.8%	3.7%	23 180 €/an	1 272 €/m ²

bien-dans-ma-ville.fr



Vous aimez votre ville ? Notez-la !

Et faites-nous part de vos remarques constructives



Avec

BIEN dans
ma **VILLE** 