



Version web

# Ville de Thézey-Saint-Martin

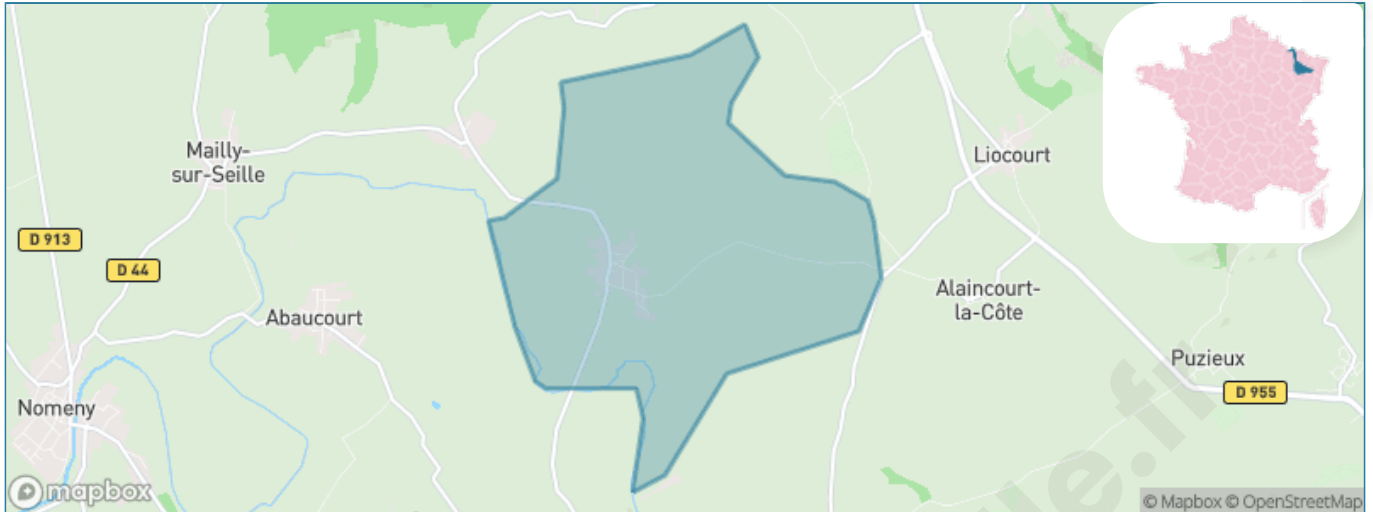
Présenté par

**BIEN** dans ma **VILLE** 

# Sommaire

Situation géographique .....	3
Statistiques sur la population .....	4
Evolution du nombre d'habitants .....	4
Tranche d'âge .....	5
0-14 ans .....	5
15-29 ans .....	5
30-44 ans .....	5
45-59 ans .....	5
60-74 ans .....	5
75-89 ans .....	5
90 ans et + .....	5
Activité professionnelle .....	5
Agriculteurs .....	5
Artisans, Commerçants .....	5
Cadres et sup. ....	5
Professions intermédiaires .....	5
Employé .....	5
Ouvrier .....	5
Retraité .....	5
Autres .....	5
Niveau de diplôme .....	6
Sans diplôme ou CEP .....	6
Brevet, BEPC, DNB .....	6
CAP-BEP ou équivalent .....	6
BAC ou équivalent .....	6
BAC+2 .....	6
BAC+3 ou +4 .....	6
BAC+5 ou plus .....	6
Composition des ménages .....	6
Couple sans enfant .....	6
Couple avec enfant(s) .....	6
Famille monoparentale .....	6
Colocation / Autre .....	6
Personnes seules .....	6
Profils électoraux .....	7
Premier tour .....	7
Sécurité .....	8
Evolution du nombre d'infractions .....	8
Pour comparer .....	9
Services à la population .....	10
Commerce .....	10
Éducation .....	10
Villes autour de Thézey-Saint-Martin .....	12

# Situation géographique



## i Informations clés

- **Région** : Grand Est
- **Département** : Meurthe-et-Moselle
- **Code postal** : 54610
- **Superficie** : 8 km<sup>2</sup>



# Statistiques sur la population



Nombre d'habitants

**200**



Age moyen

**40 ans**



Pop active

**51%**



Taux chômage

**10.3%**



Pop densité

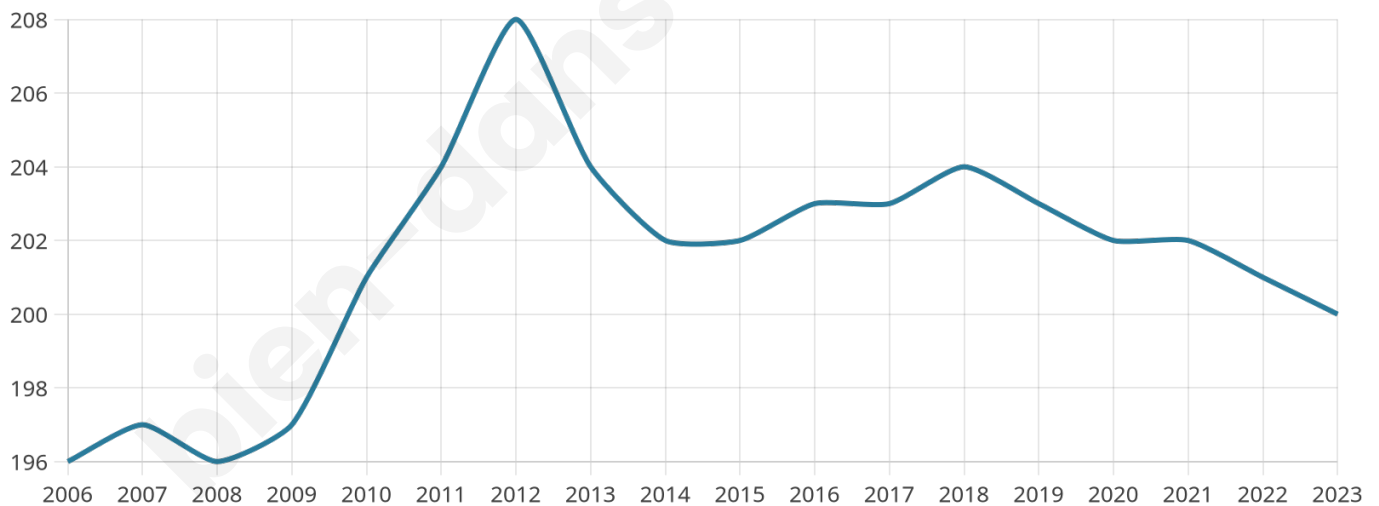
**25 h/km<sup>2</sup>**



Revenu moyen

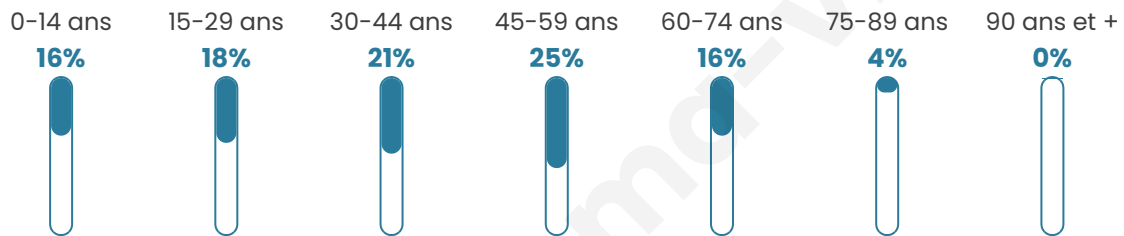
**24 720 €/an**

## Evolution du nombre d'habitants

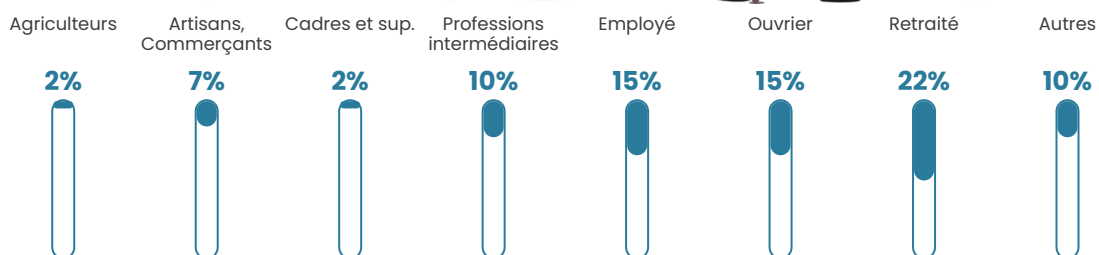


Sources : Institut national de la statistique et des études économiques (insee) selon Les dernières parutions officielles de 2024 portant sur les années 2020, 2021 et 2022.


## Tranche d'âge




## Activité professionnelle



## Niveau de diplôme












## Composition des ménages



# Profils électoraux

## Premier tour

	Marine LE PEN	44.07 %
	Emmanuel MACRON	20.34 %
	Jean-Luc MÉLENCHON	15.25 %
	Éric ZEMMOUR	6.78 %
	Jean LASSALLE	4.24 %
	Yannick JADOT	3.39 %
	Fabien ROUSSEL	1.69 %
	Philippe POUTOU	1.69 %
	Nathalie ARTHAUD	0.85 %
	Anne HIDALGO	0.85 %
	Valérie PÉCRESE	0.85 %
	Nicolas DUPONT- AIGNAN	0.00 %



### 167 inscrits

Participation : 72.46%

Votes blancs : 2.48%

Votes nuls : 0.00%

## Second tour

	Emmanuel MACRON	36,15 %
	Marine LE PEN	63,85 %

### 168 inscrits

Participation : 81.55%

Votes blancs : 2.92%

Votes nuls : 2.19%

# Sécurité



Agressions physiques / sexuelles

0



Cambriolages

0



Vols / dégradations

0



Stupéfiants

0

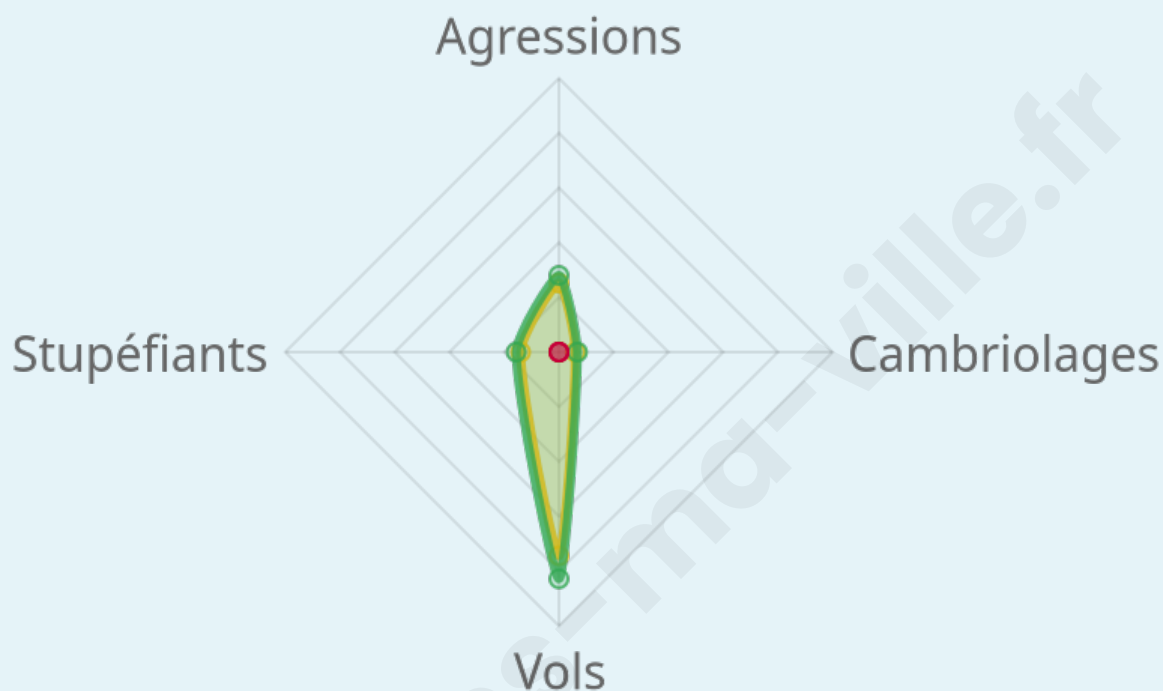
## Evolution du nombre d'infractions



## Pour comparer

(en proportion du nombre d'habitants)

■ Ville ■ Département ■ Région



Sources : Bases statistiques communale, départementale et régionale de la délinquance enregistrée par la police et la gendarmerie nationales selon les dernières parutions officielles de 2025 portant sur l'année 2024 ([data.gouv](https://data.gouv.fr)).

Agressions physiques / sexuelles : Violences sexuelles, coups et blessures volontaires intrafamiliaux, coups et blessures volontaires, autres coups, blessures volontaires et vols violents sans arme.

Cambriolages : Cambriolages de logements.

Vols : Vols avec armes, vols d'accessoires sur véhicules, vols dans les véhicules, vols de véhicules, vols sans violence contre des personnes, destructions, dégradations volontaires et escroqueries.

Stupéfiants : Trafic de stupéfiants dont (AFD) et usage de stupéfiants.

# Services à la population



## Commerce

Hypermarché	X <a href="#">Lemud</a> 16km
Supermarché	X <a href="#">Delme</a> 7km
Superette	X <a href="#">Nomeny</a> 5km
Boulangerie	X <a href="#">Alaincourt-la-Côte</a> 3km
Boucherie	X <a href="#">Nomeny</a> 5km
Restaurant	X <a href="#">Aulnois-sur-Seille</a> 4km
Garage	1
Station-service	X <a href="#">Nomeny</a> 5km
Banque	X <a href="#">Nomeny</a> 5km
La poste	X <a href="#">Liocourt</a> 3km
Coiffeur	X <a href="#">Alaincourt-la-Côte</a> 3km
Tabac	X <a href="#">Delme</a> 7km
Bars / discothèque	X <a href="#">Nomeny</a> 5km
Bibliothèque	X <a href="#">Delme</a> 7km
Cinéma	X <a href="#">Château-Salins</a> 17km
Vétérinaire	X <a href="#">Nomeny</a> 5km



## Santé

Pharmacie	X <a href="#">Nomeny</a> 6km
Hôpital	X <a href="#">Pont-à-Mousson</a> 18km
Laboratoire d'analyses médicales	X <a href="#">Verny</a> 14km
Etablissement pour handicapé	X <a href="#">Pont-à-Mousson</a> 17km
EHPA	X <a href="#">Delme</a> 7km
Médecin	X <a href="#">Aulnois-sur-Seille</a> 4km
Dentiste	X <a href="#">Nomeny</a> 6km
Chirurgien	X <a href="#">Ars-Laquenexy</a> 21km
Dermatologue	X <a href="#">Pont-à-Mousson</a> 18km
Anesthésiste	X <a href="#">Essey-lès-Nancy</a> 22km
Gastro-entérologue	X <a href="#">Château-Salins</a> 17km
Gynécologue	X <a href="#">Pont-à-Mousson</a> 17km
Cancérologue	X <a href="#">Essey-lès-Nancy</a> 23km
Neurologue	X <a href="#">Pont-à-Mousson</a> 18km
Ophtalmologue	X <a href="#">Pont-à-Mousson</a> 18km
ORL	X <a href="#">Pont-à-Mousson</a> 18km
Cardiologue	X <a href="#">Château-Salins</a> 17km
Pédiatre	X <a href="#">Pont-à-Mousson</a> 19km
Pneumologue	X <a href="#">Pont-à-Mousson</a> 18km
Psychologue	X <a href="#">Ars-Laquenexy</a> 21km
Radiologue	X <a href="#">Château-Salins</a> 17km
Rhumatologue	X <a href="#">Pont-à-Mousson</a> 18km
Sage-femme	X <a href="#">Delme</a> 7km



## Éducation

Crèche	X <a href="#">Secourt</a> 6km
Ecole maternelle Public	X <a href="#">Mailly-sur-Seille</a> 4km
Ecole maternelle Privé	X <a href="#">Orny</a> 14km
Ecole primaire Public	X <a href="#">Aulnois-sur-Seille</a> 4km
Ecole primaire Privé	X <a href="#">Pont-à-Mousson</a> 18km
Collège Public	X <a href="#">Nomeny</a> 6km
Collège Privé	X <a href="#">Pont-à-Mousson</a> 18km
Lycée Public	X <a href="#">Pont-à-Mousson</a> 18km
Lycée Privé	X <a href="#">Peltre</a> 20km

([data.gouv](#)). Liste, localisation et tarifs des professionnels de santé selon les dernières parutions officielles de 2025 portant sur l'année 2024 ([opendatasoft](#)) et FINESS Extraction du Fichier des établissements selon les dernières parutions officielles de 2025 portant sur l'année 2024 ([data.gouv](#)). Adresse et géolocalisation des établissements d'enseignement du premier et second degrés selon les dernières parutions officielles de 2025 portant sur l'année 2024 ([data.education.gouv](#))

bien-dans-ma-ville.fr

## Villes autour de Thézey-Saint-Martin

Ville	Habitants	Superficie	Pop densité	Pop active	Taux chômage	Revenu moyen	Prix immobilier
Vulmont	31	3 km <sup>2</sup>	10 h/km <sup>2</sup>	48.4%	3.2%	NC	NC
Létricourt	224	7 km <sup>2</sup>	32 h/km <sup>2</sup>	56.7%	1.8%	26 360 €/an	1 180 €/m <sup>2</sup>
Phlin	40	3 km <sup>2</sup>	13 h/km <sup>2</sup>	65%	5%	NC	1 419 €/m <sup>2</sup>
Craincourt	226	9 km <sup>2</sup>	25 h/km <sup>2</sup>	52.7%	1.8%	24 450 €/an	NC
Foville	102	3 km <sup>2</sup>	34 h/km <sup>2</sup>	52%	11.8%	NC	NC
Liocourt	138	3 km <sup>2</sup>	46 h/km <sup>2</sup>	55.8%	5.8%	25 810 €/an	NC
Alaincourt-la-Côte	176	4 km <sup>2</sup>	44 h/km <sup>2</sup>	49.4%	5.7%	24 300 €/an	NC
Abaucourt	330	7 km <sup>2</sup>	47 h/km <sup>2</sup>	43.9%	2.1%	23 300 €/an	1 660 €/m <sup>2</sup>
Aulnois-sur-Seille	313	5 km <sup>2</sup>	63 h/km <sup>2</sup>	46%	2.2%	24 980 €/an	NC
Mailly-sur-Seille	245	6 km <sup>2</sup>	41 h/km <sup>2</sup>	50.6%	3.7%	23 920 €/an	1 813 €/m <sup>2</sup>
Sailly-Achâtel (1 avis)	324	8 km <sup>2</sup>	41 h/km <sup>2</sup>	44.8%	1.9%	24 060 €/an	NC
Puzieux	167	6 km <sup>2</sup>	28 h/km <sup>2</sup>	54.5%	3%	26 100 €/an	NC
Nomeny (1 avis)	1 142	17 km <sup>2</sup>	67 h/km <sup>2</sup>	47.1%	3.7%	24 970 €/an	1 391 €/m <sup>2</sup>
Moncheux	146	7 km <sup>2</sup>	21 h/km <sup>2</sup>	49.3%	4.8%	22 030 €/an	NC
Juville	146	6 km <sup>2</sup>	24 h/km <sup>2</sup>	48.6%	4.8%	24 620 €/an	NC

bien-dans-ma-ville.fr



# Vous aimez votre ville ? Notez-la !

Et faites-nous part de vos remarques constructives



Avec

**BIEN** dans ma **VILLE** 