



Version web

Ville de Théza

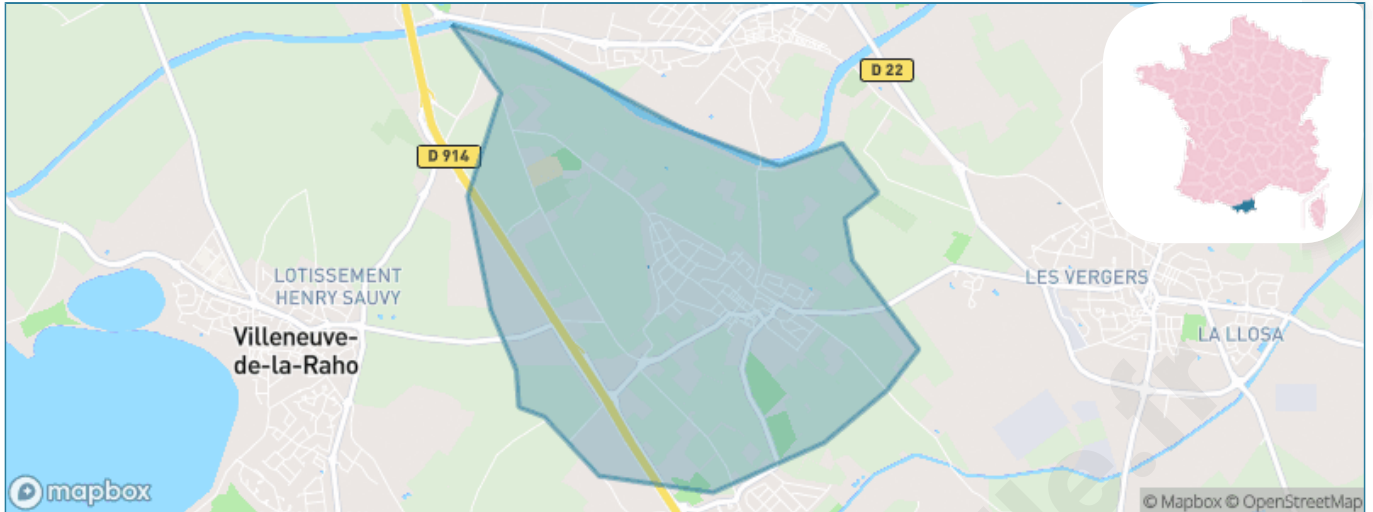
Présenté par

BIEN dans
ma **VILLE** 

Sommaire

Situation géographique	3
Statistiques sur la population	4
Evolution du nombre d'habitants	4
Tranche d'âge	5
0-14 ans	5
15-29 ans	5
30-44 ans	5
45-59 ans	5
60-74 ans	5
75-89 ans	5
90 ans et +	5
Activité professionnelle	5
Agriculteurs	5
Artisans, Commerçants	5
Cadres et sup.	5
Professions intermédiaires	5
Employé	5
Ouvrier	5
Retraité	5
Autres	5
Niveau de diplôme	6
Sans diplôme ou CEP	6
Brevet, BEPC, DNB	6
CAP-BEP ou équivalent	6
BAC ou équivalent	6
BAC+2	6
BAC+3 ou +4	6
BAC+5 ou plus	6
Composition des ménages	6
Couple sans enfant	6
Couple avec enfant(s)	6
Famille monoparentale	6
Colocation / Autre	6
Personnes seules	6
Profils électoraux	7
Premier tour	7
Sécurité	8
Evolution du nombre d'infractions	8
Pour comparer	9
Services à la population	10
Commerce	10
Éducation	10
Villes autour de Théza	11
Avis sur la ville de Théza	12
Moyenne par critère	12
Villes autour de Théza	12
Répartition des avis par note	12
Répartition des avis par note	12

Situation géographique



i Informations clés

- **Région** : Occitanie
- **Département** : Pyrénées-Orientales
- **Code postal** : 66200
- **Superficie** : 4 km²



Statistiques sur la population



Nombre d'habitants

2 126



Age moyen

39 ans



Pop active

48.7%



Taux chômage

12.5%



Pop densité

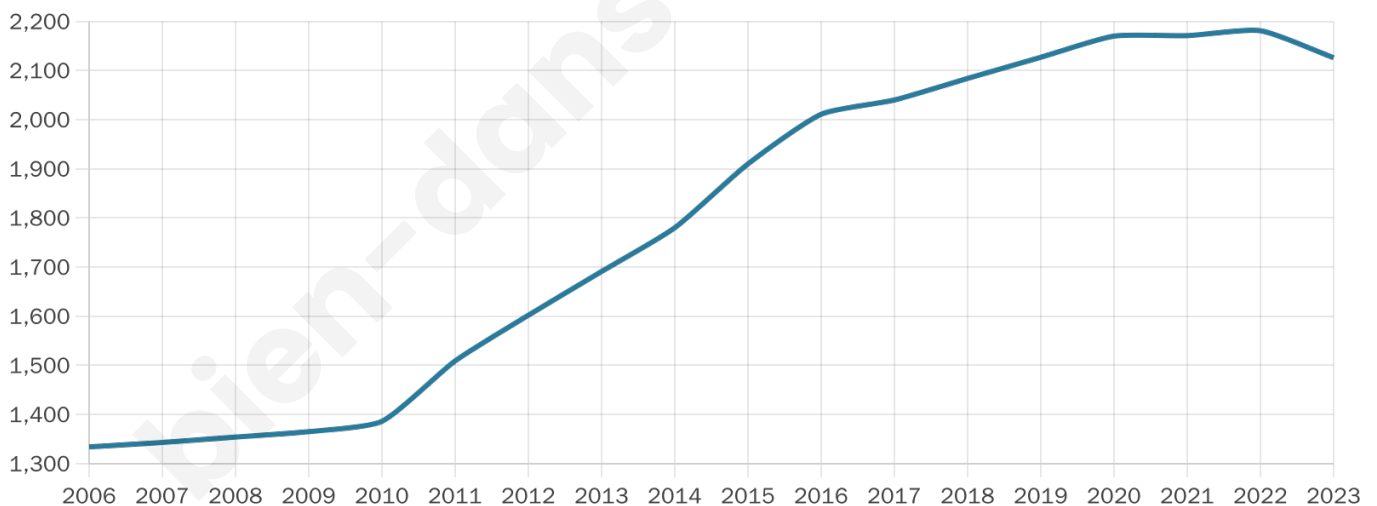
532 h/km²



Revenu moyen

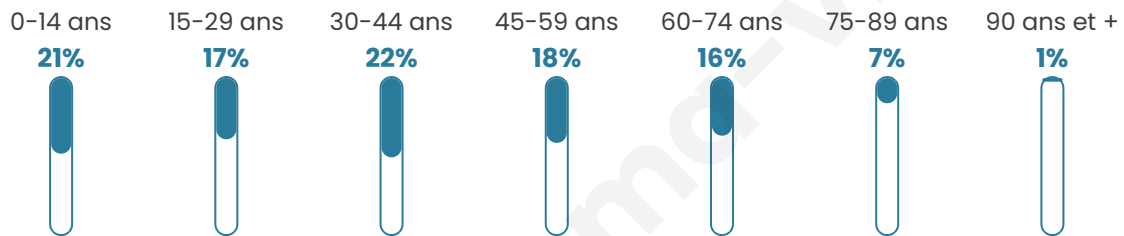
21 730 €/an

Evolution du nombre d'habitants

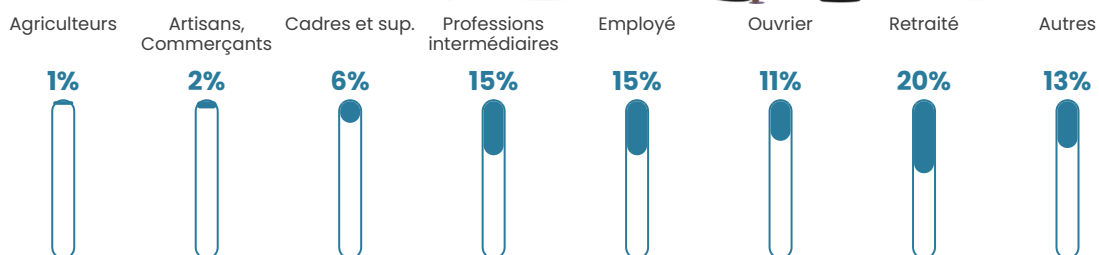


Sources : Institut national de la statistique et des études économiques (insee) selon Les dernières parutions officielles de 2024 portant sur les années 2020, 2021 et 2022.


Tranche d'âge




Activité professionnelle



Niveau de diplôme















Composition des ménages





Profils électoraux

Premier tour

	Marine LE PEN	32.82 %
	Jean-Luc MÉLENCHON	21.76 %
	Emmanuel MACRON	20.05 %
	Éric ZEMMOUR	9.44 %
	Fabien ROUSSEL	3.15 %
	Yannick JADOT	3.15 %
	Jean LASSALLE	2.70 %
	Nicolas DUPONT-AIGNAN	2.52 %
	Valérie PÉCRESSE	2.34 %
	Anne HIDALGO	0.90 %
	Nathalie ARTHAUD	0.63 %
	Philippe POUTOU	0.54 %

Second tour

	Emmanuel MACRON	45,62 %
	Marine LE PEN	54,38 %

1 382 inscrits

Participation : 79.38%

Votes blancs : 5.47%

Votes nuls : 2.01%

1 382 inscrits

Participation : 82.34%

Votes blancs : 1.49%

Votes nuls : 0.79%

Sécurité



Agressions physiques / sexuelles

0



Cambriolages

0



Vols / dégradations

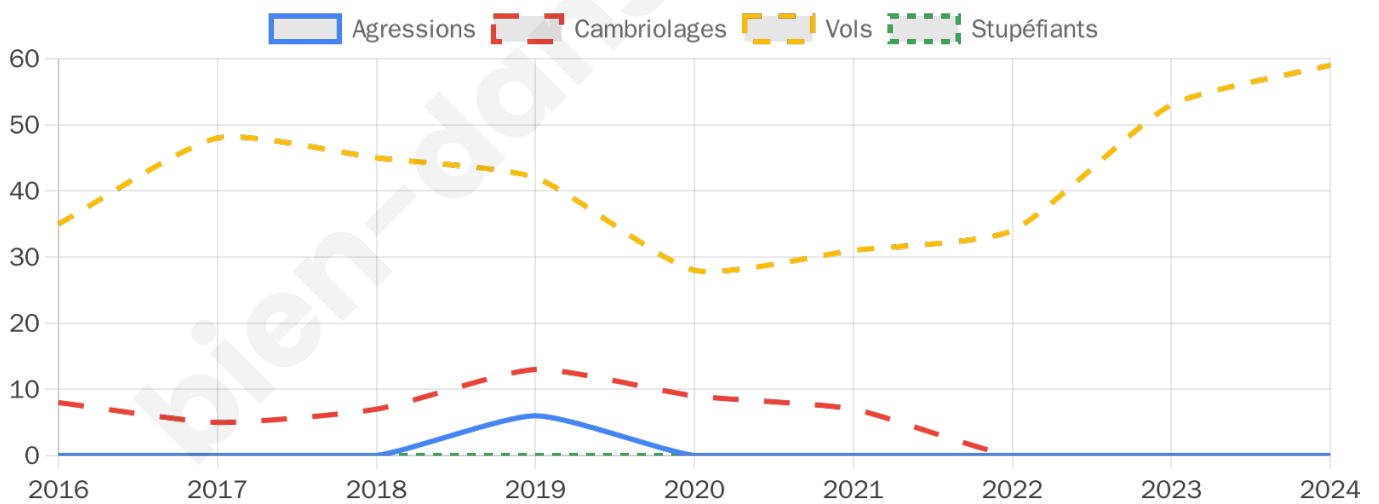
59



Stupéfiants

0

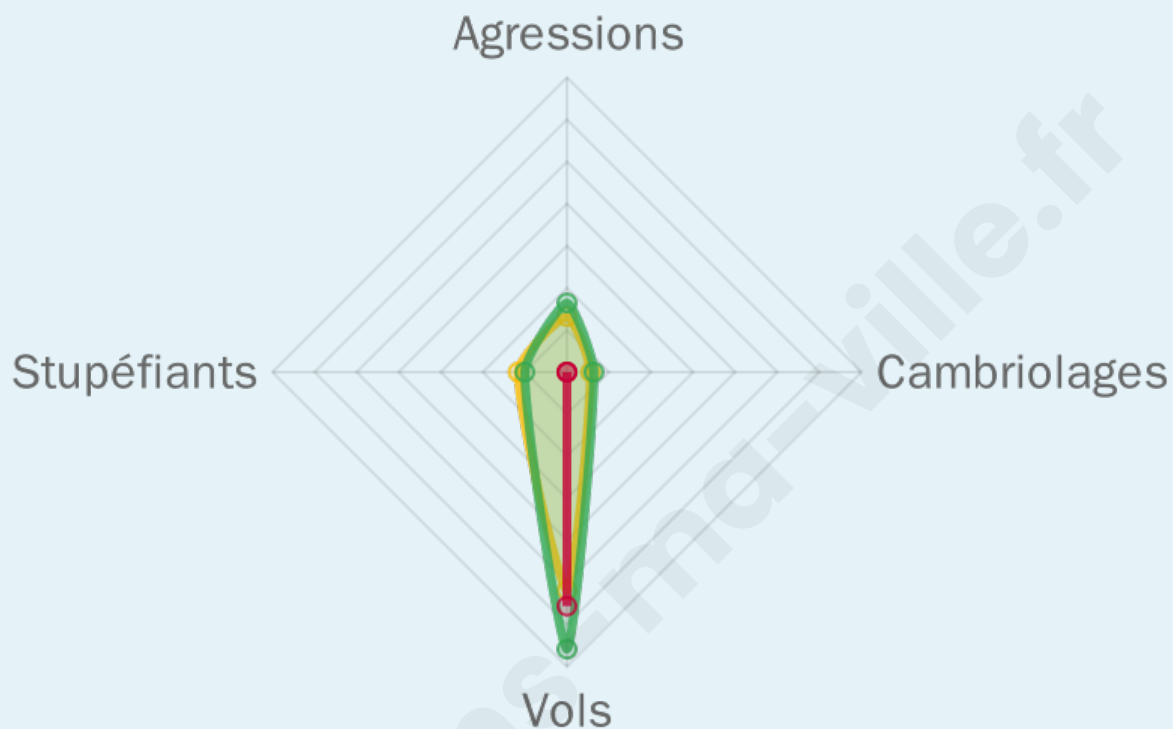
Evolution du nombre d'infractions



Pour comparer

(en proportion du nombre d'habitants)

■ Ville ■ Département ■ Région



Sources : Bases statistiques communale, départementale et régionale de la délinquance enregistrée par la police et la gendarmerie nationales selon les dernières parutions officielles de 2025 portant sur l'année 2024 ([data.gouv](https://data.gouv.fr)).

Agressions physiques / sexuelles : Violences sexuelles, coups et blessures volontaires intrafamiliaux, coups et blessures volontaires, autres coups, blessures volontaires et vols violents sans arme.

Cambriolages : Cambriolages de logements.

Vols : Vols avec armes, vols d'accessoires sur véhicules, vols dans les véhicules, vols de véhicules, vols sans violence contre des personnes, destructions, dégradations volontaires et escroqueries.

Stupéfiants : Trafic de stupéfiants dont (AFD) et usage de stupéfiants.

Services à la population



Commerce

Hypermarché	X <u>Elne</u> 4km
Supermarché	X <u>Villeneuve-de-la-Raho</u> 2km
Superette	1
Boulangerie	X <u>Corneilla-del-Vercol</u> 1km
Boucherie	1
Restaurant	2
Garage	5
Station-service	X <u>Saleilles</u> 2km
Banque	1
La poste	3
Coiffeur	6
Tabac	X <u>Villeneuve-de-la-Raho</u> 2km
Bars / discothèque	X <u>Corneilla-del-Vercol</u> 1km
Bibliothèque	X <u>Perpignan</u> 6km
Cinéma	X <u>Perpignan</u> 6km
Vétérinaire	X <u>Corneilla-del-Vercol</u> 1km



Santé

Pharmacie	X <u>Corneilla-del-Vercol</u> 1km
Hôpital	X <u>Perpignan</u> 8km
Laboratoire d'analyses médicales	X <u>Elne</u> 4km
Etablissement pour handicapé	X <u>Perpignan</u> 6km
EHPA	X <u>Alénya</u> 3km
Médecin	X <u>Corneilla-del-Vercol</u> 1km
Dentiste	X <u>Corneilla-del-Vercol</u> 1km
Chirurgien	X <u>Cabestany</u> 4km
Dermatologue	X <u>Cabestany</u> 7km
Anesthésiste	X <u>Cabestany</u> 6km
Gastro-entérologue	X <u>Perpignan</u> 9km
Gynécologue	X <u>Perpignan</u> 4km
Cancérologue	X <u>Cabestany</u> 7km
Neurologue	X <u>Saint-Cyprien</u> 5km
Ophtalmologue	X <u>Perpignan</u> 5km
ORL	X <u>Cabestany</u> 7km
Cardiologue	X <u>Perpignan</u> 8km
Pédiatre	X <u>Elne</u> 4km
Pneumologue	X <u>Cabestany</u> 6km
Psychologue	3
Radiologue	X <u>Elne</u> 3km
Rhumatologue	X <u>Cabestany</u> 7km
Sage-femme	X <u>Villeneuve-de-la-Raho</u> 3km



Éducation

Crèche	3
Ecole maternelle Public	1
Ecole maternelle Privé	X <u>Perpignan</u> 9km
Ecole primaire Public	1
Ecole primaire Privé	X <u>Saleilles</u> 3km
Collège Public	X <u>Elne</u> 3km
Collège Privé	X <u>Saint-Cyprien</u> 5km
Lycée Public	2
Lycée Privé	X <u>Cabestany</u> 5km

Sources : Base Sirene des entreprises et de leurs établissements selon les dernières parutions officielles de 2025 portant sur l'année 2024 ([data.gouv](#)). Liste, localisation et tarifs des professionnels de santé selon les dernières parutions officielles de 2025 portant sur l'année 2024 ([opendatasoft](#)) et FINESS Extraction du Fichier des établissements selon les dernières parutions officielles de 2025 portant sur l'année 2024 ([data.gouv](#)). Adresse et géolocalisation des établissements d'enseignement du premier et second degrés selon les dernières parutions officielles de 2025 portant sur l'année 2024 ([data.education.gouv](#))

Villes autour de Théza

Ville	Habitants	Superficie	Pop densité	Pop active	Taux chômage	Revenu moyen	Prix immobilier
Corneilla-del-Vercol (8 avis)	2 696	5 km ²	539 h/km ²	45.1%	6%	22 360 €/an	1 932 €/m ²
Saleilles (7 avis)	5 698	6 km ²	950 h/km ²	42.3%	4.7%	23 510 €/an	2 421 €/m ²
Montescot (3 avis)	1 586	6 km ²	264 h/km ²	46.5%	6.2%	23 020 €/an	2 298 €/m ²
Villeneuve-de-la-Raho (4 avis)	4 470	11 km ²	406 h/km ²	40.5%	4.6%	24 500 €/an	2 288 €/m ²
Alénya (8 avis)	3 782	5 km ²	756 h/km ²	42.1%	6.4%	22 190 €/an	2 017 €/m ²
Elné (17 avis)	9 511	21 km ²	453 h/km ²	42.9%	8.6%	19 550 €/an	1 791 €/m ²
Latour-Bas-Elné (38 avis)	3 228	3 km ²	1 076 h/km ²	42.3%	6.4%	23 260 €/an	2 586 €/m ²
Saint-Cyprien (33 avis)	12 068	15 km ²	805 h/km ²	31.9%	7.7%	22 210 €/an	3 318 €/m ²
Saint-Nazaire	2 779	10 km ²	278 h/km ²	43.1%	4.5%	22 250 €/an	2 170 €/m ²
Bages (7 avis)	4 560	12 km ²	380 h/km ²	43.2%	7%	21 580 €/an	1 782 €/m ²
Cabestany (14 avis)	10 465	10 km ²	1 047 h/km ²	40.1%	5.5%	23 510 €/an	2 524 €/m ²
Ortaffa (2 avis)	1 980	8 km ²	248 h/km ²	39.9%	5.3%	21 440 €/an	1 627 €/m ²
Pollestres (6 avis)	5 548	8 km ²	694 h/km ²	45.3%	5%	22 380 €/an	2 173 €/m ²
Palau-del-Vidre (6 avis)	3 329	10 km ²	333 h/km ²	40.6%	7%	21 740 €/an	2 240 €/m ²
Perpignan (144 avis)	121 616	68 km ²	1 788 h/km ²	36.6%	8.6%	17 380 €/an	1 487 €/m ²

Avis sur la ville de Théza



Moyenne par critère



Villes autour de Théza

Ville	Note globale	Sécurité	Éducation	Sport Loisir	Environnement	Vie pratique
Corneilla-del-Vercol (8 avis)	3.4	3.9	4.0	3.1	3.3	2.5
Saleilles (7 avis)	3.5	3.3	3.9	2.7	3.7	3.9
Montescot (3 avis)	3.9	4.7	4.0	3.3	4.7	3.0
Villeneuve-de-la-Raho (4 avis)	4.3	4.5	4.3	3.8	4.8	4.0
Alénya (8 avis)	3.8	4.4	3.9	3.9	4.0	2.9
Elné (17 avis)	2.7	2.3	3.2	2.8	2.1	3.0
Latour-Bas-Elné (38 avis)	2.5	2.4	3.4	3.0	0.4	3.0
Saint-Cyprien (33 avis)	3.6	3.6	3.7	3.8	3.2	3.8
Saint-Nazaire	-	-	-	-	-	-
Bages (7 avis)	2.6	2.9	3.1	2.7	2.6	1.7
Cabestany (14 avis)	3.5	3.3	3.4	3.6	3.5	3.4
Ortaffa (2 avis)	2.8	2.0	4.5	2.5	3.5	1.5
Pollestres (6 avis)	4.0	3.7	4.2	4.2	3.8	4.3
Palau-del-Vidre (6 avis)	3.3	3.8	3.0	3.3	2.8	3.3
Perpignan (144 avis)	3.1	2.6	3.1	3.4	3.2	3.2



Vous aimez votre ville ? Notez-la !

Et faites-nous part de vos remarques constructives



Avec

BIEN dans ma **VILLE** 