



Version web

Ville de They-sous-Montfort

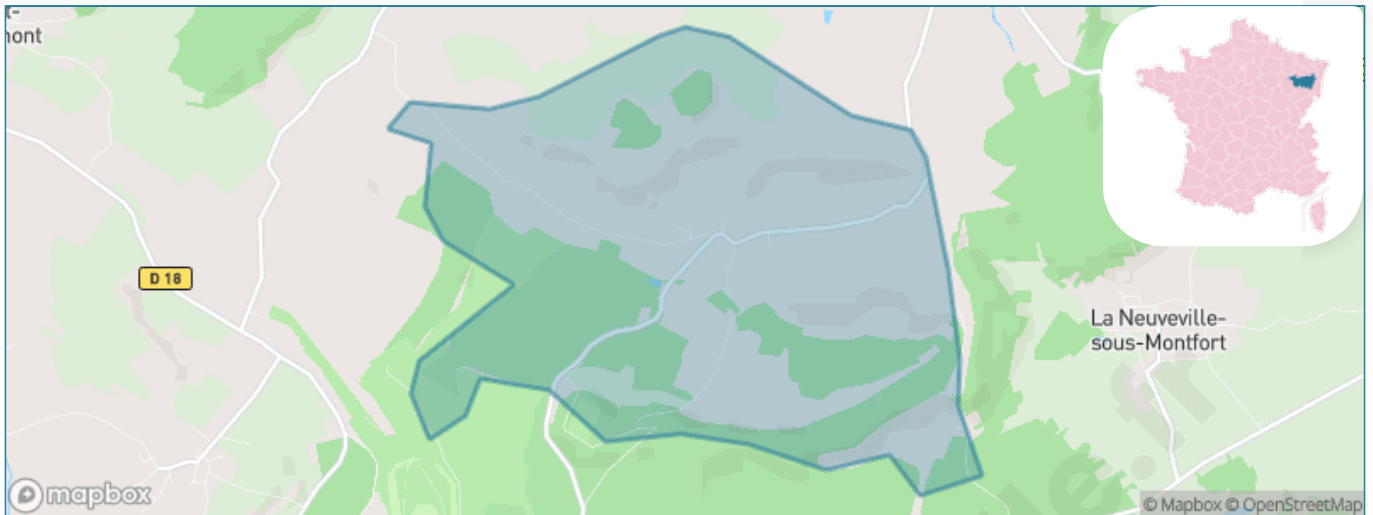
Présenté par

BIEN dans ma **VILLE** 

Sommaire

Situation géographique	3
Statistiques sur la population	4
Evolution du nombre d'habitants	4
Tranche d'âge	5
0-14 ans	5
15-29 ans	5
30-44 ans	5
45-59 ans	5
60-74 ans	5
75-89 ans	5
90 ans et +	5
Activité professionnelle	5
Agriculteurs	5
Artisans, Commerçants	5
Cadres et sup.	5
Professions intermédiaires	5
Employé	5
Ouvrier	5
Retraité	5
Autres	5
Niveau de diplôme	6
Sans diplôme ou CEP	6
Brevet, BEPC, DNB	6
CAP-BEP ou équivalent	6
BAC ou équivalent	6
BAC+2	6
BAC+3 ou +4	6
BAC+5 ou plus	6
Composition des ménages	6
Couple sans enfant	6
Couple avec enfant(s)	6
Famille monoparentale	6
Colocation / Autre	6
Personnes seules	6
Profils électoraux	7
Premier tour	7
Sécurité	8
Evolution du nombre d'infractions	8
Pour comparer	9
Services à la population	10
Commerce	10
Éducation	10
Villes autour de They-sous-Montfort	11

Situation géographique



i Informations clés

- **Région** : Grand Est
- **Département** : Vosges
- **Code postal** : 88800
- **Superficie** : 10 km²



Statistiques sur la population



Nombre d'habitants

121



Age moyen

50 ans



Pop active

45.5%



Taux chômage

13.9%



Pop densité

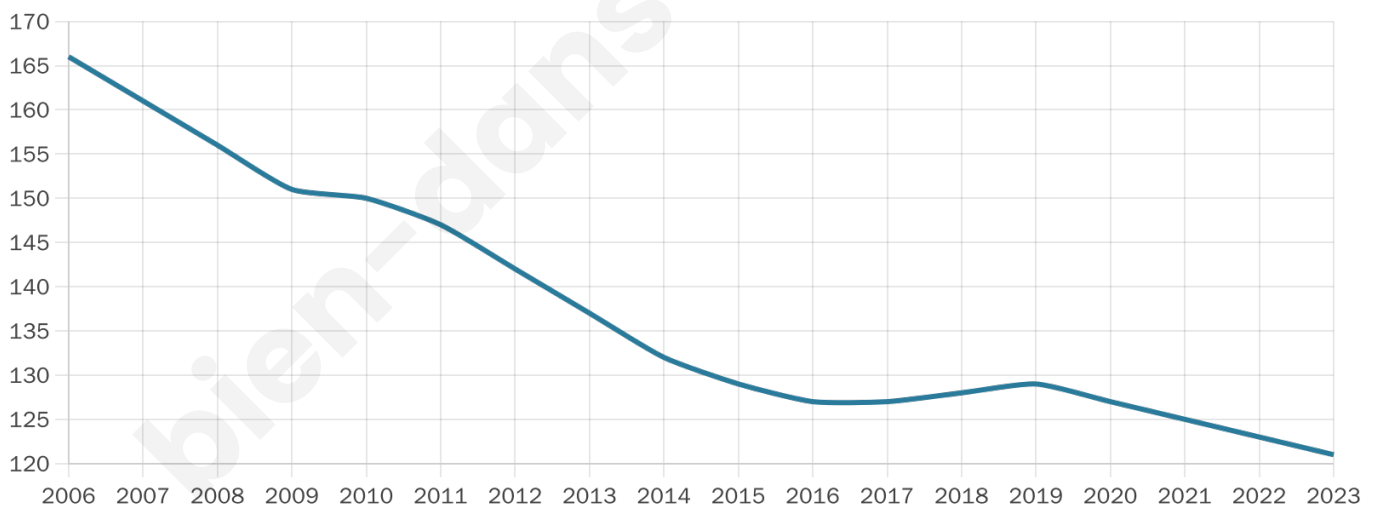
12 h/km²



Revenu moyen

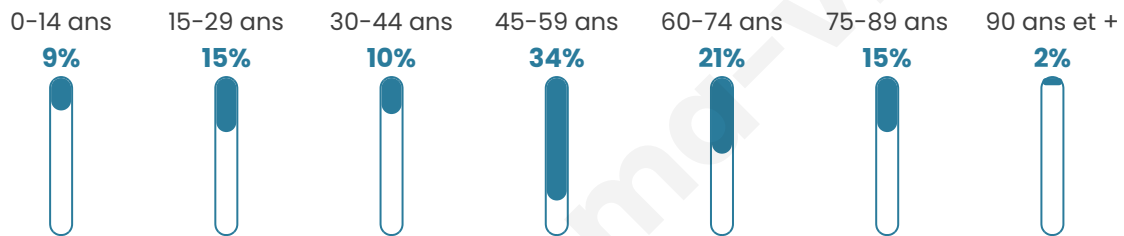
23 330 €/an

Evolution du nombre d'habitants

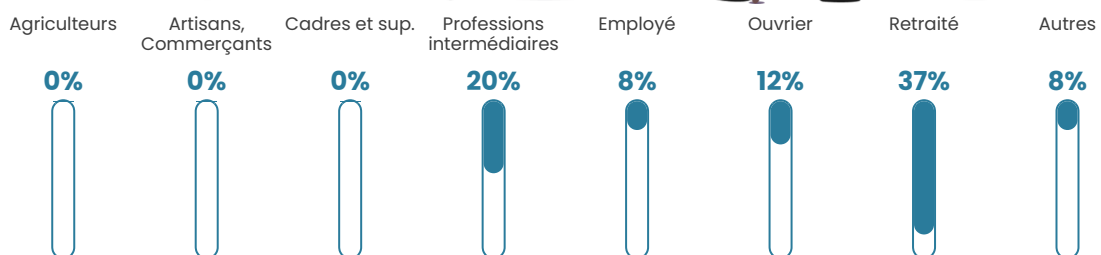


Sources : Institut national de la statistique et des études économiques (insee) selon Les dernières parutions officielles de 2024 portant sur les années 2020, 2021 et 2022.

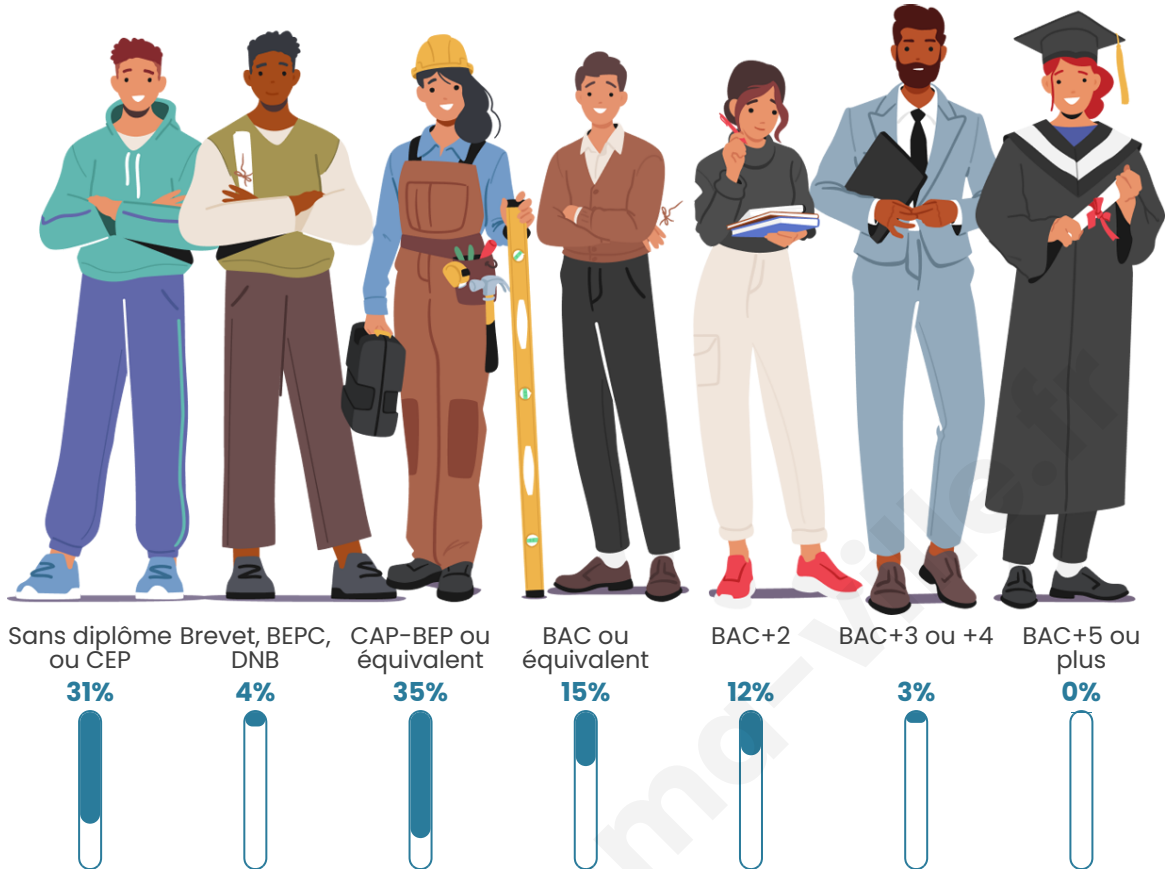
Tranche d'âge




Activité professionnelle



Niveau de diplôme






Composition des ménages



Profils électoraux



Premier tour

	Marine LE PEN	47.19 %
	Emmanuel MACRON	13.48 %
	Jean-Luc MÉLENCHON	13.48 %
	Éric ZEMMOUR	6.74 %
	Nicolas DUPONT-AIGNAN	5.62 %
	Jean LASSALLE	4.49 %
	Yannick JADOT	3.37 %
	Nathalie ARTHAUD	2.25 %
	Valérie PÉCRESE	2.25 %
	Philippe POUTOU	1.12 %
	Fabien ROUSSEL	0.00 %
	Anne HIDALGO	0.00 %

125 inscrits

Participation : 76%
Votes blancs : 4.21%
Votes nuls : 2.11%

Second tour

	Emmanuel MACRON	29,55 %
	Marine LE PEN	70,45 %

125 inscrits

Participation : 73.6%
Votes blancs : 4.35%
Votes nuls : 0%

Sécurité



Agressions physiques / sexuelles

0



Cambriolages

0



Vols / dégradations

0



Stupéfiants

0

Evolution du nombre d'infractions



Pour comparer

(en proportion du nombre d'habitants)



Sources : Bases statistiques communale, départementale et régionale de la délinquance enregistrée par la police et la gendarmerie nationales selon les dernières parutions officielles de 2025 portant sur l'année 2024 ([data.gouv](https://data.gouv.fr)).

Agressions physiques / sexuelles : Violences sexuelles, coups et blessures volontaires intrafamiliaux, coups et blessures volontaires, autres coups, blessures volontaires et vols violents sans arme.

Cambriolages : Cambriolages de logements.

Vols : Vols avec armes, vols d'accessoires sur véhicules, vols dans les véhicules, vols de véhicules, vols sans violence contre des personnes, destructions, dégradations volontaires et escroqueries.

Stupéfiants : Trafic de stupéfiants dont (AFD) et usage de stupéfiants.

Services à la population



Commerce

Hypermarché	X Contrexéville 9km
Supermarché	X Vittel 4km
Superette	X Vittel 4km
Boulangerie	X Vittel 4km
Boucherie	X Vittel 4km
Restaurant	1
Garage	X Haréville 3km
Station-service	X Vittel 4km
Banque	X Vittel 5km
La poste	X Vittel 4km
Coiffeur	X Norroy 4km
Tabac	X Vittel 4km
Bars / discothèque	X Domjulien 2km
Bibliothèque	X Mirecourt 13km
Cinéma	X Vittel 4km
Vétérinaire	X Vittel 4km



Santé

Pharmacie	X Vittel 4km
Hôpital	X Vittel 4km
Laboratoire d'analyses médicales	X Vittel 4km
Etablissement pour handicapé	X Vittel 5km
EHPA	X Vittel 4km
Médecin	X Vittel 4km
Dentiste	X Vittel 4km
Chirurgien	X Neufchâteau 26km
Dermatologue	X Neufchâteau 25km
Anesthésiste	X Épinal 35km
Gastro-entérologue	X Épinal 35km
Gynécologue	X Coussey 29km
Cancérologue	X Nancy 53km
Neurologue	X Épinal 36km
Ophthalmologue	X Bulgnéville 11km
ORL	X Épinal 35km
Cardiologue	X Vittel 4km
Pédiatre	X Épinal 35km
Pneumologue	X Épinal 35km
Psychologue	X Vittel 4km
Radiologue	X Vittel 4km
Rhumatologue	X Neufchâteau 26km
Sage-femme	X Bulgnéville 11km



Éducation

Crèche	X Vittel 4km
Ecole maternelle Public	X Vittel 4km
Ecole maternelle Privé	X Domrémy-la-Pucelle 33km
Ecole primaire Public	X Haréville 3km
Ecole primaire Privé	X Mandres-sur-Vair 7km
Collège Public	X Vittel 5km
Collège Privé	X Mandres-sur-Vair 7km
Lycée Public	X Contrexéville 9km
Lycée Privé	X Mandres-sur-Vair 7km

Sources : Base Sirene des entreprises et de leurs établissements selon les dernières parutions officielles de 2025 portant sur l'année 2024 ([data.gouv](#)). Liste, localisation et tarifs des professionnels de santé selon les dernières parutions officielles de 2025 portant sur l'année 2024 ([opendatasoft](#)) et FINISS Extraction du Fichier des établissements selon les dernières parutions officielles de 2025 portant sur l'année 2024 ([data.gouv](#)). Adresse et géolocalisation des établissements d'enseignement du premier et second degrés selon les dernières parutions officielles de 2025 portant sur l'année 2024 ([data.education.gouv](#))

Villes autour de They-sous-Montfort

Ville	Habitants	Superficie	Pop densité	Pop active	Taux chômage	Revenu moyen	Prix immobilier
Domjulien	178	11 km ²	16 h/km ²	48.3%	6.2%	23 070 €/an	1 029 €/m ²
La Neuveville-sous-Montfort	178	10 km ²	18 h/km ²	47.2%	4.5%	22 030 €/an	815 €/m ²
Parey-sous-Montfort	164	7 km ²	23 h/km ²	47.6%	4.3%	23 480 €/an	879 €/m ²
Haréville	465	6 km ²	78 h/km ²	50.1%	4.1%	24 250 €/an	1 024 €/m ²
Vittel (22 avis)	4 780	24 km ²	199 h/km ²	42%	5.5%	24 530 €/an	1 243 €/m ²
Viviers-lès-Offroicourt	26	4 km ²	7 h/km ²	53.8%	0%	NC	NC
Remoncourt	567	14 km ²	41 h/km ²	47.8%	4.1%	22 160 €/an	816 €/m ²
Norroy	203	7 km ²	29 h/km ²	41.9%	4.4%	25 190 €/an	1 818 €/m ²
Gemmelaincourt	120	7 km ²	17 h/km ²	51.7%	5.8%	22 120 €/an	819 €/m ²
Saint-Menge	115	6 km ²	19 h/km ²	43.5%	0.9%	20 850 €/an	321 €/m ²
Valleroy-le-Sec	190	5 km ²	38 h/km ²	46.3%	6.3%	24 270 €/an	890 €/m ²
Estrennes	107	6 km ²	18 h/km ²	51.4%	5.6%	22 540 €/an	NC
Mandres-sur-Vair (1 avis)	421	11 km ²	38 h/km ²	42%	3.6%	24 150 €/an	1 363 €/m ²
Belmont-sur-Vair	123	6 km ²	21 h/km ²	50.4%	7.3%	22 820 €/an	467 €/m ²
Saint-Remimont	206	4 km ²	52 h/km ²	49%	1.5%	24 420 €/an	1 309 €/m ²

bien-dans-ma-ville.fr



Vous aimez votre ville ? Notez-la !

Et faites-nous part de vos remarques constructives



Avec

BIEN dans ma **VILLE** 