



Version web

# Ville de Theuville

Présenté par

**BIEN** dans  
ma **VILLE** 

# Sommaire

Situation géographique .....	3
Statistiques sur la population .....	4
Evolution du nombre d'habitants .....	4
Tranche d'âge .....	5
0-14 ans .....	5
15-29 ans .....	5
30-44 ans .....	5
45-59 ans .....	5
60-74 ans .....	5
75-89 ans .....	5
90 ans et + .....	5
Activité professionnelle .....	5
Agriculteurs .....	5
Artisans, Commerçants .....	5
Cadres et sup. ....	5
Professions intermédiaires .....	5
Employé .....	5
Ouvrier .....	5
Retraité .....	5
Autres .....	5
Niveau de diplôme .....	6
Sans diplôme ou CEP .....	6
Brevet, BEPC, DNB .....	6
CAP-BEP ou équivalent .....	6
BAC ou équivalent .....	6
BAC+2 .....	6
BAC+3 ou +4 .....	6
BAC+5 ou plus .....	6
Composition des ménages .....	6
Couple sans enfant .....	6
Couple avec enfant(s) .....	6
Famille monoparentale .....	6
Colocation / Autre .....	6
Personnes seules .....	6
Profils électoraux .....	7
Premier tour .....	7
Sécurité .....	8
Evolution du nombre d'infractions .....	8
Pour comparer .....	9
Services à la population .....	10
Commerce .....	10
Éducation .....	10
Villes autour de Theuville .....	12

# Situation géographique



## i Informations clés

- **Région** : Centre-Val de Loire
- **Département** : Eure-et-Loir
- **Code postal** : 28360
- **Superficie** : 29 km<sup>2</sup>



# Statistiques sur la population



Nombre d'habitants

**729**



Age moyen

**39 ans**



Pop active

**50.3%**



Taux chômage

**5.3%**



Pop densité

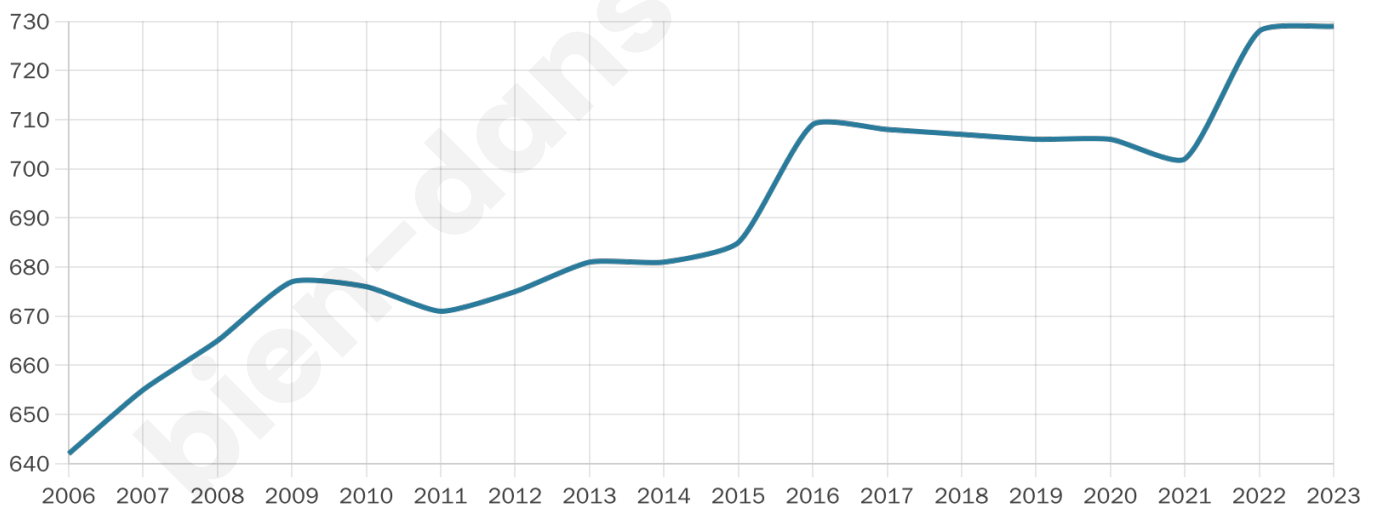
**25 h/km<sup>2</sup>**



Revenu moyen

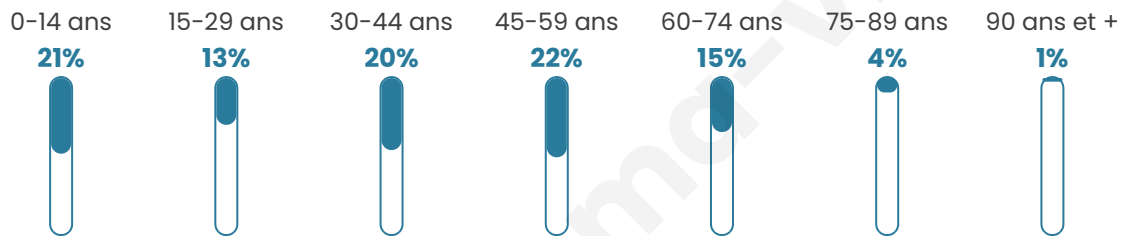
**24 300 €/an**

## Evolution du nombre d'habitants

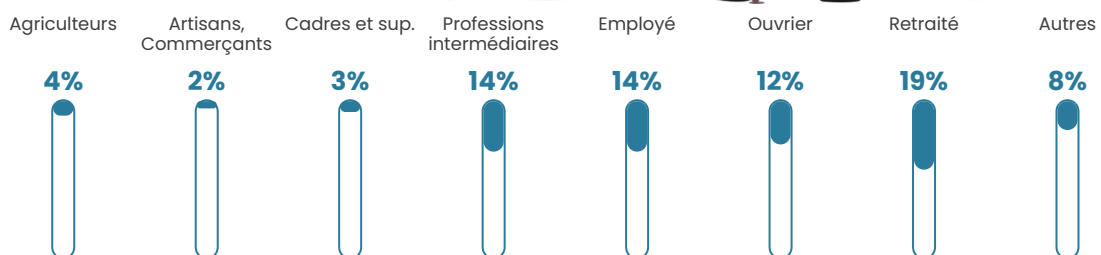


Sources : Institut national de la statistique et des études économiques (insee) selon Les dernières parutions officielles de 2024 portant sur les années 2020, 2021 et 2022.


## Tranche d'âge



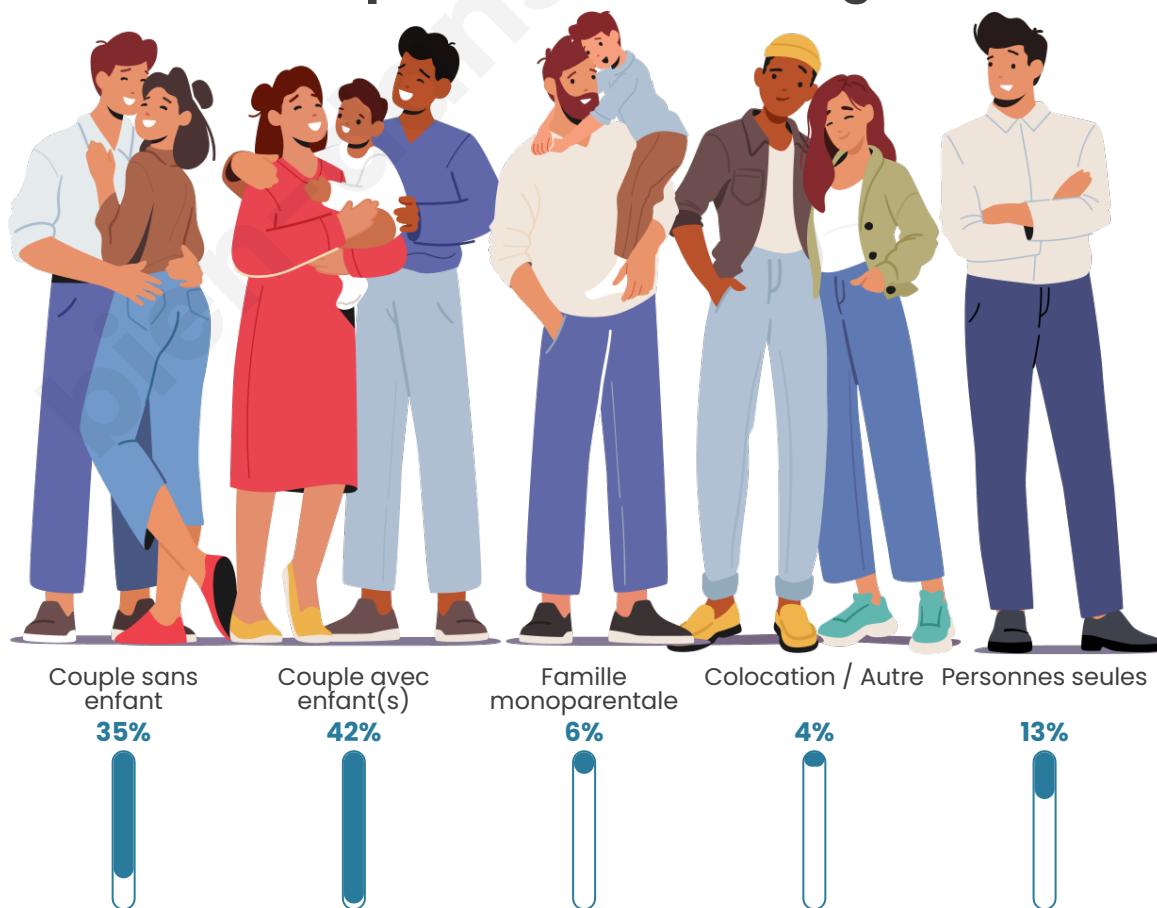
## Activité professionnelle



## Niveau de diplôme






## Composition des ménages



# Profils électoraux

## Premier tour

	Marine LE PEN	33.17 %
	Emmanuel MACRON	24.01 %
	Jean-Luc MÉLENCHON	15.84 %
	Éric ZEMMOUR	6.68 %
	Valérie PÉCRESSE	6.19 %
	Nicolas DUPONT-AIGNAN	4.21 %
	Fabien ROUSSEL	3.71 %
	Jean LASSALLE	2.72 %
	Yannick JADOT	2.23 %
	Nathalie ARTHAUD	0.99 %
	Anne HIDALGO	0.25 %
	Philippe POUTOU	0.00 %



### 548 inscrits

Participation : 74.64%

Votes blancs : 0.73%

Votes nuls : 0.49%

## Second tour

	Emmanuel MACRON	46,45 %
	Marine LE PEN	53,55 %

### 548 inscrits

Participation : 78.65%

Votes blancs : 7.19%

Votes nuls : 1.39%

# Sécurité



Agressions physiques / sexuelles

0



Cambriolages

0



Vols / dégradations

0



Stupéfiants

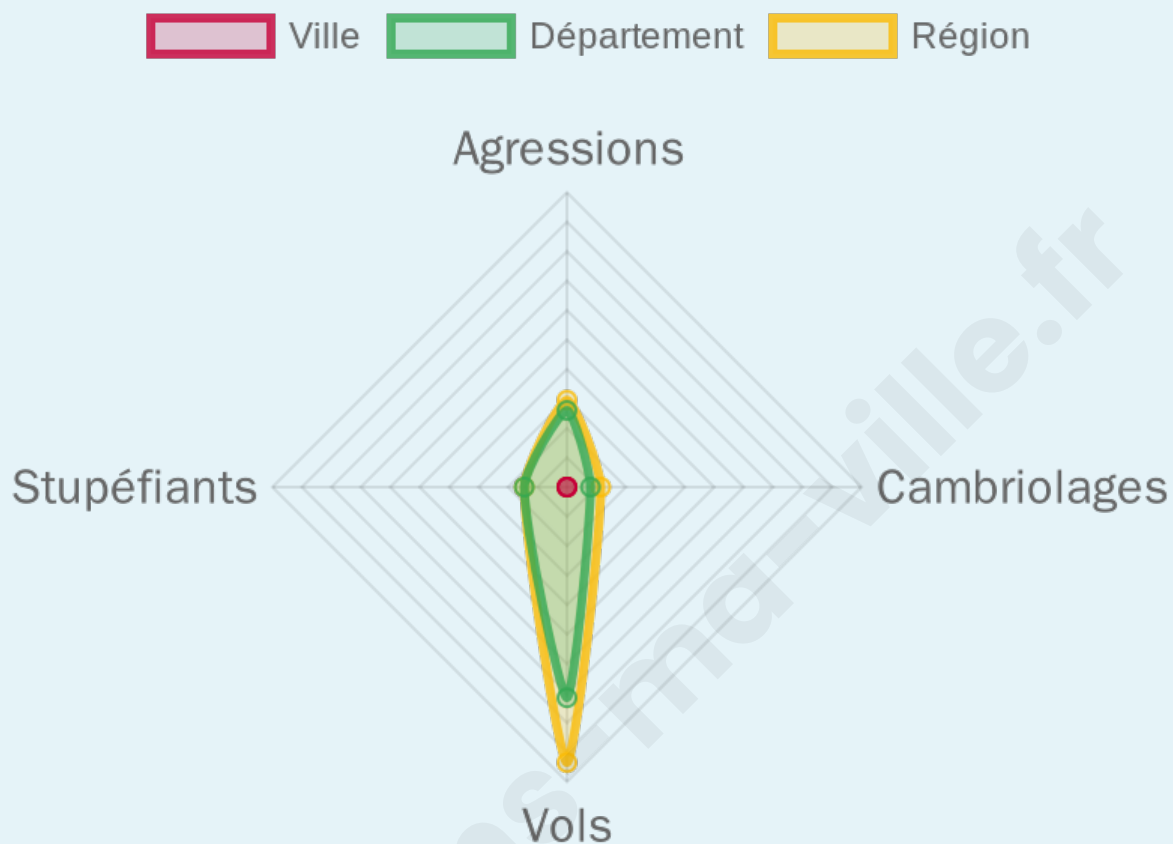
0

## Evolution du nombre d'infractions



## Pour comparer

(en proportion du nombre d'habitants)



Sources : Bases statistiques communale, départementale et régionale de la délinquance enregistrée par la police et la gendarmerie nationales selon les dernières parutions officielles de 2025 portant sur l'année 2024 ([data.gouv](https://data.gouv.fr)).

Agressions physiques / sexuelles : Violences sexuelles, coups et blessures volontaires intrafamiliaux, coups et blessures volontaires, autres coups, blessures volontaires et vols violents sans arme.

Cambriolages : Cambriolages de logements.

Vols : Vols avec armes, vols d'accessoires sur véhicules, vols dans les véhicules, vols de véhicules, vols sans violence contre des personnes, destructions, dégradations volontaires et escroqueries.

Stupéfiants : Trafic de stupéfiants dont (AFD) et usage de stupéfiants.

# Services à la population



## Commerce

Hypermarché	X <a href="#">Chartres</a> 13km
Supermarché	X <a href="#">Les Villages Vovéens</a> 6km
Superette	X <a href="#">Les Villages Vovéens</a> 6km
Boulangerie	X <a href="#">Prunay-le-Gillon</a> 4km
Boucherie	X <a href="#">Prunay-le-Gillon</a> 4km
Restaurant	<b>1</b>
Garage	<b>2</b>
Station-service	X <a href="#">Les Villages Vovéens</a> 7km
Banque	X <a href="#">Boisville-la-Saint-Père</a> 7km
La poste	X <a href="#">Les Villages Vovéens</a> 4km
Coiffeur	X <a href="#">Prunay-le-Gillon</a> 4km
Tabac	X <a href="#">Chartres</a> 14km
Bars / discothèque	X <a href="#">Prunay-le-Gillon</a> 4km
Bibliothèque	X <a href="#">Gellainville</a> 12km
Cinéma	X <a href="#">Chartres</a> 15km
Vétérinaire	X <a href="#">Les Villages Vovéens</a> 8km



## Santé

Pharmacie	X <a href="#">Prunay-le-Gillon</a> 4km
Hôpital	X <a href="#">Le Coudray</a> 12km
Laboratoire d'analyses médicales	X <a href="#">Le Coudray</a> 12km
Etablissement pour handicapé	X <a href="#">Chartres</a> 13km
EHPA	X <a href="#">Les Villages Vovéens</a> 7km
Médecin	X <a href="#">Les Villages Vovéens</a> 7km
Dentiste	X <a href="#">Le Coudray</a> 13km
Chirurgien	X <a href="#">Chartres</a> 16km
Dermatologue	X <a href="#">Chartres</a> 14km
Anesthésiste	X <a href="#">Mainvilliers</a> 17km
Gastro-entérologue	X <a href="#">Le Coudray</a> 12km
Gynécologue	X <a href="#">Le Coudray</a> 12km
Cancérologue	X <a href="#">Mainvilliers</a> 17km
Neurologue	X <a href="#">Chartres</a> 15km
Ophtalmologue	X <a href="#">Le Coudray</a> 12km
ORL	X <a href="#">Chartres</a> 15km
Cardiologue	X <a href="#">Le Coudray</a> 12km
Pédiatre	X <a href="#">Barjouville</a> 12km
Pneumologue	X <a href="#">Mainvilliers</a> 17km
Psychologue	X <a href="#">Lucé</a> 16km
Radiologue	X <a href="#">Les Villages Vovéens</a> 7km
Rhumatologue	X <a href="#">Le Coudray</a> 12km
Sage-femme	X <a href="#">Les Villages Vovéens</a> 7km



## Éducation

Crèche	X <a href="#">Allonnes</a> 4km
Ecole maternelle Public	X <a href="#">Les Villages Vovéens</a> 7km
Ecole maternelle Privé	X <a href="#">Le Coudray</a> 12km
Ecole primaire Public	<b>1</b>
Ecole primaire Privé	X <a href="#">Les Villages Vovéens</a> 7km
Collège Public	X <a href="#">Les Villages Vovéens</a> 8km
Collège Privé	X <a href="#">Le Coudray</a> 12km
Lycée Public	X <a href="#">Sours</a> 9km
Lycée Privé	X <a href="#">Mignières</a> 13km

([data.gouv](#)). Liste, localisation et tarifs des professionnels de santé selon les dernières parutions officielles de 2025 portant sur l'année 2024 ([opendatasoft](#)) et FINESS Extraction du Fichier des établissements selon les dernières parutions officielles de 2025 portant sur l'année 2024 ([data.gouv](#)). Adresse et géolocalisation des établissements d'enseignement du premier et second degrés selon les dernières parutions officielles de 2025 portant sur l'année 2024 ([data.education.gouv](#))

bien-dans-ma-ville.fr

## Villes autour de Theuville

Ville	Habitants	Superficie	Pop densité	Pop active	Taux chômage	Revenu moyen	Prix immobilier
Baigneaux	232	11 km <sup>2</sup>	21 h/km <sup>2</sup>	47.4%	3%	25 420 €/an	1 348 €/m <sup>2</sup>
Prunay-le-Gillon (1 avis)	1 164	25 km <sup>2</sup>	47 h/km <sup>2</sup>	45.7%	4.6%	25 700 €/an	1 698 €/m <sup>2</sup>
Allonnes	321	10 km <sup>2</sup>	32 h/km <sup>2</sup>	54.5%	5%	23 830 €/an	806 €/m <sup>2</sup>
Beauvilliers	340	23 km <sup>2</sup>	15 h/km <sup>2</sup>	55.9%	4.7%	23 690 €/an	1 037 €/m <sup>2</sup>
Berchères-les-Pierres (2 avis)	1 000	19 km <sup>2</sup>	53 h/km <sup>2</sup>	48%	3.4%	26 100 €/an	1 806 €/m <sup>2</sup>
Les Villages Vovéens (3 avis)	4 009	62 km <sup>2</sup>	65 h/km <sup>2</sup>	45.8%	6%	21 970 €/an	1 444 €/m <sup>2</sup>
Corancez	372	6 km <sup>2</sup>	62 h/km <sup>2</sup>	48.4%	2.7%	26 530 €/an	2 188 €/m <sup>2</sup>
Boisville-la-Saint-Père	719	24 km <sup>2</sup>	30 h/km <sup>2</sup>	50.8%	4.9%	23 350 €/an	1 282 €/m <sup>2</sup>
Dammarie	1 505	32 km <sup>2</sup>	47 h/km <sup>2</sup>	49.5%	4.1%	25 700 €/an	2 019 €/m <sup>2</sup>
Boncé	212	8 km <sup>2</sup>	27 h/km <sup>2</sup>	55.7%	2.4%	25 860 €/an	1 161 €/m <sup>2</sup>
Francourville (1 avis)	941	18 km <sup>2</sup>	52 h/km <sup>2</sup>	48.8%	4%	25 090 €/an	2 185 €/m <sup>2</sup>
Gellainville	765	12 km <sup>2</sup>	64 h/km <sup>2</sup>	46.7%	4.1%	25 530 €/an	2 495 €/m <sup>2</sup>
Moinville-la-Jeulin (1 avis)	159	6 km <sup>2</sup>	27 h/km <sup>2</sup>	57.2%	3.8%	25 090 €/an	1 520 €/m <sup>2</sup>
Sours	1 959	33 km <sup>2</sup>	59 h/km <sup>2</sup>	50.1%	3.7%	26 180 €/an	2 024 €/m <sup>2</sup>
Fresnay-le-Comte	281	8 km <sup>2</sup>	35 h/km <sup>2</sup>	50.2%	2.5%	24 070 €/an	1 613 €/m <sup>2</sup>

bien-dans-ma-ville.fr



# **Vous aimez votre ville ? Notez-la !**

Et faites-nous part de vos remarques constructives



Avec

**BIEN** dans  
ma **VILLE** 