



Version web

Ville de Theneuil

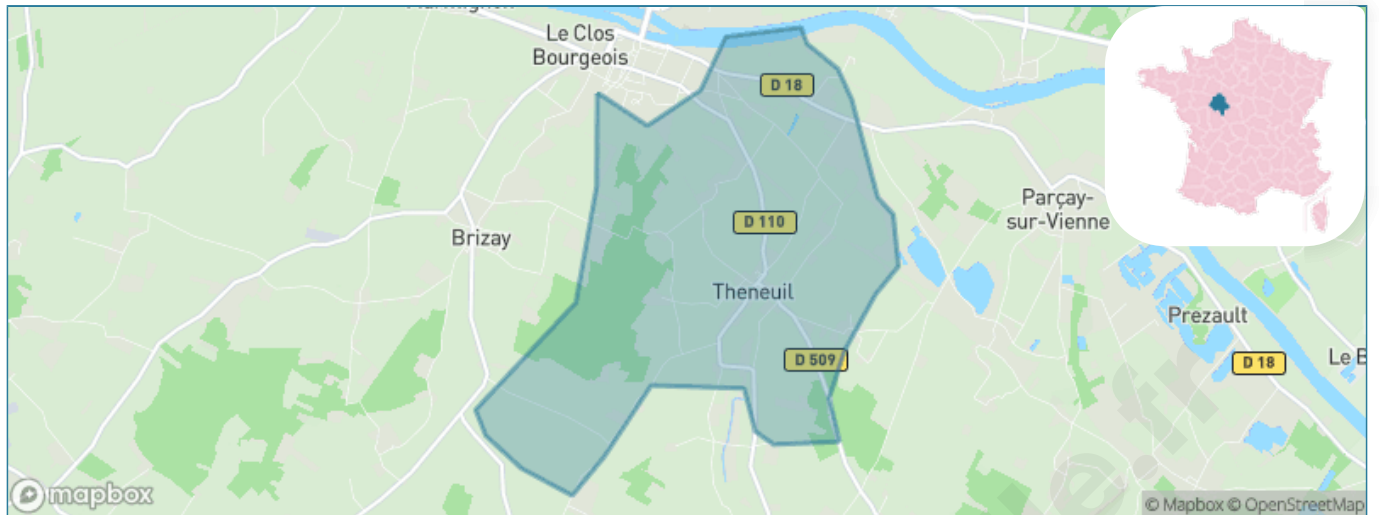
Présenté par

BIEN dans
ma **VILLE** 

Sommaire

Situation géographique	3
Statistiques sur la population	4
Evolution du nombre d'habitants	4
Tranche d'âge	5
0-14 ans	5
15-29 ans	5
30-44 ans	5
45-59 ans	5
60-74 ans	5
75-89 ans	5
90 ans et +	5
Activité professionnelle	5
Agriculteurs	5
Artisans, Commerçants	5
Cadres et sup.	5
Professions intermédiaires	5
Employé	5
Ouvrier	5
Retraité	5
Autres	5
Niveau de diplôme	6
Sans diplôme ou CEP	6
Brevet, BEPC, DNB	6
CAP-BEP ou équivalent	6
BAC ou équivalent	6
BAC+2	6
BAC+3 ou +4	6
BAC+5 ou plus	6
Composition des ménages	6
Couple sans enfant	6
Couple avec enfant(s)	6
Famille monoparentale	6
Colocation / Autre	6
Personnes seules	6
Profils électoraux	7
Premier tour	7
Sécurité	8
Evolution du nombre d'infractions	8
Pour comparer	9
Services à la population	10
Commerce	10
Éducation	10
Villes autour de Theneuil	11

Situation géographique



i Informations clés

- **Région** : Centre-Val de Loire
- **Département** : Indre-et-Loire
- **Code postal** : 37220
- **Superficie** : 9 km²



Statistiques sur la population



Nombre d'habitants

294



Age moyen

47 ans



Pop active

39.5%



Taux chômage

6.9%



Pop densité

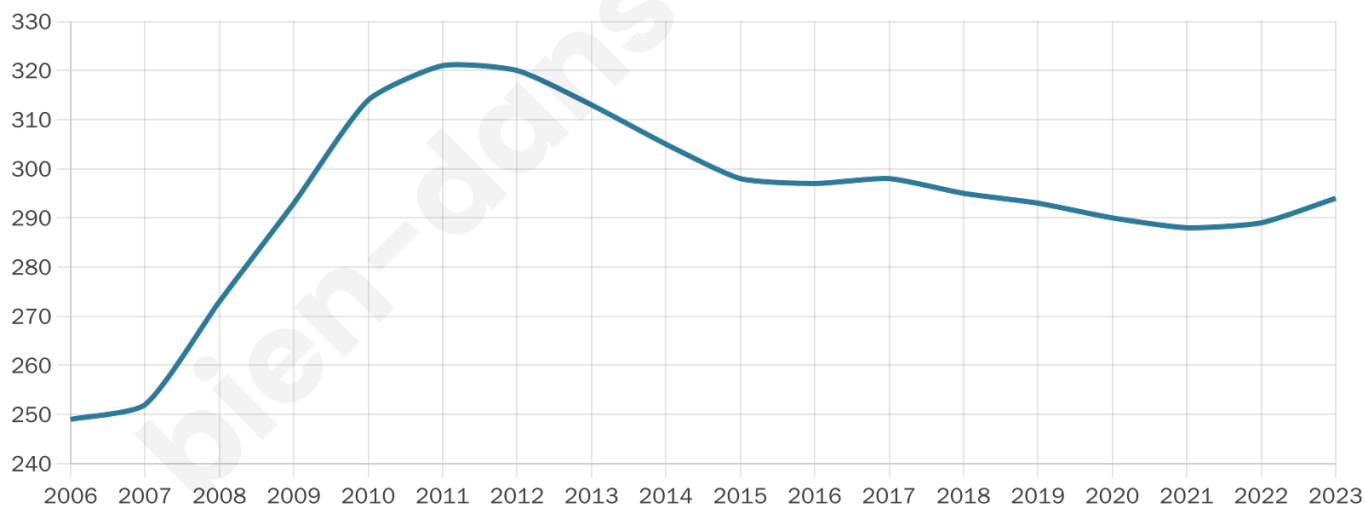
33 h/km²



Revenu moyen

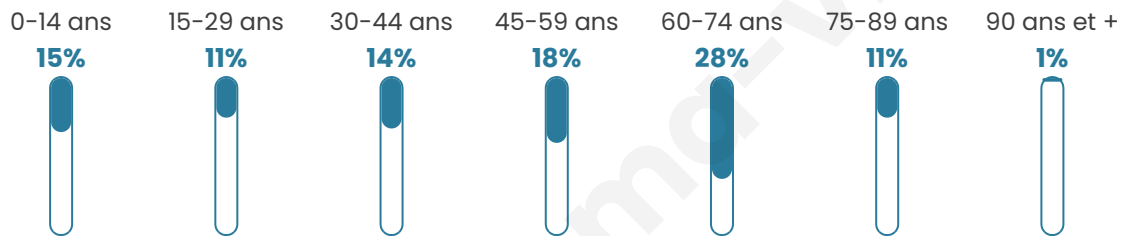
20 600 €/an

Evolution du nombre d'habitants

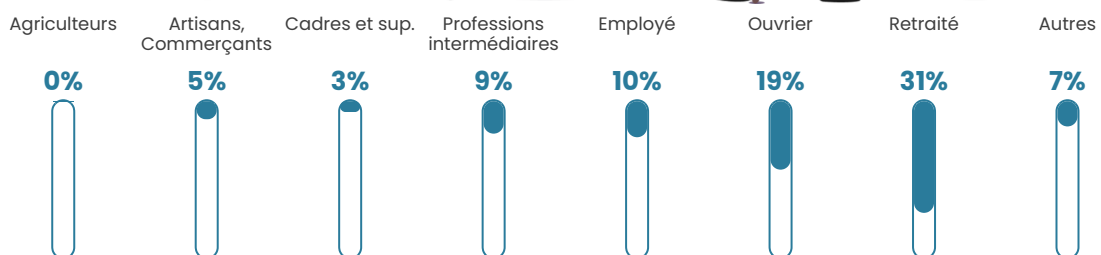


Sources : Institut national de la statistique et des études économiques (insee) selon Les dernières parutions officielles de 2024 portant sur les années 2020, 2021 et 2022.

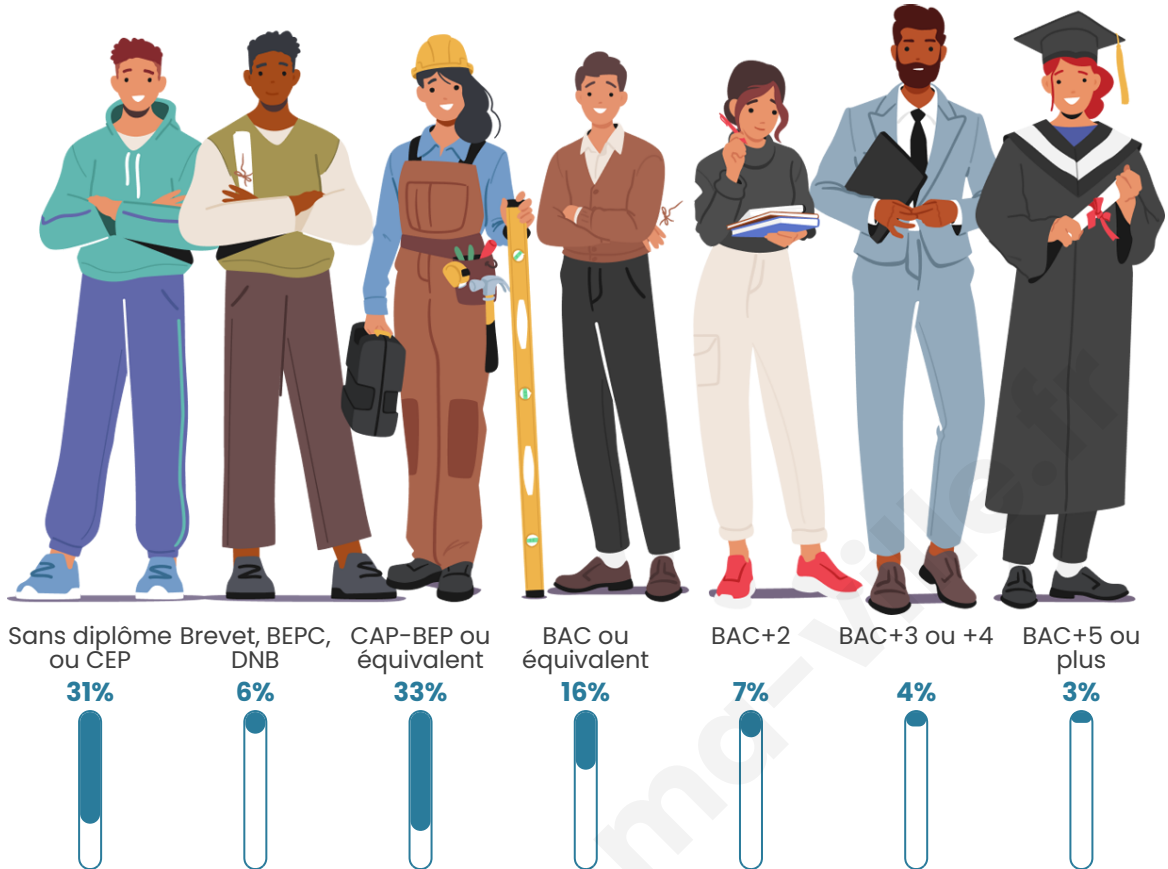
Tranche d'âge




Activité professionnelle



Niveau de diplôme















Composition des ménages



Profils électoraux

Premier tour

	Emmanuel MACRON	34.21 %
	Marine LE PEN	28.42 %
	Valérie PÉCRESE	7.89 %
	Éric ZEMMOUR	6.32 %
	Jean-Luc MÉLENCHON	4.74 %
	Nicolas DUPONT- AIGNAN	4.74 %
	Jean LASSALLE	4.21 %
	Fabien ROUSSEL	3.16 %
	Anne HIDALGO	2.63 %
	Yannick JADOT	2.11 %
	Philippe POUTOU	1.05 %
	Nathalie ARTHAUD	0.53 %



258 inscrits

Participation : 74.42%

Votes blancs : 1.04%

Votes nuls : 0.00%

Second tour

	Emmanuel MACRON	53,51 %
	Marine LE PEN	46,49 %

258 inscrits

Participation : 74.81%

Votes blancs : 1.55%

Votes nuls : 2.59%

Sécurité



Agressions physiques / sexuelles

0



Cambriolages

0



Vols / dégradations

0



Stupéfiants

0

Evolution du nombre d'infractions



Pour comparer

(en proportion du nombre d'habitants)



Sources : Bases statistiques communale, départementale et régionale de la délinquance enregistrée par la police et la gendarmerie nationales selon les dernières parutions officielles de 2025 portant sur l'année 2024 ([data.gouv](https://data.gouv.fr)).

Agressions physiques / sexuelles : Violences sexuelles, coups et blessures volontaires intrafamiliaux, coups et blessures volontaires, autres coups, blessures volontaires et vols violents sans arme.

Cambriolages : Cambriolages de logements.

Vols : Vols avec armes, vols d'accessoires sur véhicules, vols dans les véhicules, vols de véhicules, vols sans violence contre des personnes, destructions, dégradations volontaires et escroqueries.

Stupéfiants : Trafic de stupéfiants dont (AFD) et usage de stupéfiants.

Services à la population



Commerce

Hypermarché	X L'Île-Bouchard 4km
Supermarché	X L'Île-Bouchard 4km
Superette	X L'Île-Bouchard 4km
Boulangerie	X Parçay-sur-Vienne 3km
Boucherie	X Pouzay 8km
Restaurant	X L'Île-Bouchard 4km
Garage	X Verneuil-le-Château 4km
Station-service	X L'Île-Bouchard 4km
Banque	X L'Île-Bouchard 4km
La poste	X La Tour-Saint-Gelin 4km
Coiffeur	1
Tabac	X L'Île-Bouchard 4km
Bars / discothèque	X L'Île-Bouchard 4km
Bibliothèque	X Maillé 12km
Cinéma	X Nouâtre 9km
Vétérinaire	X Sainte-Maure-de-Touraine 14km



Santé

Pharmacie	X L'Île-Bouchard 4km
Hôpital	X Chinon 17km
Laboratoire d'analyses médicales	X Sainte-Maure-de-Touraine 14km
Etablissement pour handicapé	X Sainte-Maure-de-Touraine 15km
EHPA	X L'Île-Bouchard 4km
Médecin	X L'Île-Bouchard 4km
Dentiste	X L'Île-Bouchard 4km
Chirurgien	X La Tour-Saint-Gelin 3km
Dermatologue	X Sainte-Maure-de-Touraine 14km
Anesthésiste	X Saint-Benoît-la-Forêt 15km
Gastro-entérologue	X Saint-Benoît-la-Forêt 15km
Gynécologue	X Saint-Benoît-la-Forêt 15km
Cancérologue	X Chambray-lès-Tours 34km
Neurologue	X Châtelleraut 31km
Ophthalmologue	X Sainte-Maure-de-Touraine 14km
ORL	X Châtelleraut 31km
Cardiologue	X Chinon 17km
Pédiatre	X Avoine 23km
Pneumologue	X Fondettes 38km
Psychologue	X Azay-le-Rideau 21km
Radiologue	X L'Île-Bouchard 4km
Rhumatologue	X Saint-Benoît-la-Forêt 15km
Sage-femme	X L'Île-Bouchard 4km



Éducation

Crèche	X L'Île-Bouchard 4km
Ecole maternelle Public	X L'Île-Bouchard 4km
Ecole maternelle Privé	X Céré-la-Ronde 61km
Ecole primaire Public	X Parçay-sur-Vienne 4km
Ecole primaire Privé	X Richelieu 11km
Collège Public	X L'Île-Bouchard 4km
Collège Privé	X Richelieu 11km
Lycée Public	X Chinon 17km
Lycée Privé	X La Roche-Rigault 23km

Sources : Base Sirene des entreprises et de leurs établissements selon les dernières parutions officielles de 2025 portant sur l'année 2024 ([data.gouv](#)). Liste, localisation et tarifs des professionnels de santé selon les dernières parutions officielles de 2025 portant sur l'année 2024 ([opendatasoft](#)) et FINISS Extraction du Fichier des établissements selon les dernières parutions officielles de 2025 portant sur l'année 2024 ([data.gouv](#)). Adresse et géolocalisation des établissements d'enseignement du premier et second degrés selon les dernières parutions officielles de 2025 portant sur l'année 2024 ([data.education.gouv](#))

Villes autour de Theneuil

Ville	Habitants	Superficie	Pop densité	Pop active	Taux chômage	Revenu moyen	Prix immobilier
Brizay	256	14 km ²	18 h/km ²	46.9%	3.5%	22 370 €/an	885 €/m ²
Parçay-sur-Vienne	616	18 km ²	34 h/km ²	50.2%	3.7%	22 250 €/an	1 490 €/m ²
Chezelles	130	15 km ²	9 h/km ²	47.7%	5.4%	21 530 €/an	641 €/m ²
L'Île-Bouchard	1 606	3 km ²	535 h/km ²	34.2%	4.1%	20 050 €/an	1 175 €/m ²
Crouzilles	528	14 km ²	38 h/km ²	43.9%	4.7%	21 850 €/an	1 203 €/m ²
Geneston (5 avis)	3 685	8 km ²	461 h/km ²	52.7%	3%	24 260 €/an	2 077 €/m ²
Rilly-sur-Vienne (1 avis)	458	13 km ²	35 h/km ²	50.9%	5.7%	21 220 €/an	997 €/m ²
La Tour-Saint-Gelin	501	13 km ²	39 h/km ²	45.7%	4.4%	21 000 €/an	1 064 €/m ²
Tavant	267	5 km ²	53 h/km ²	43.1%	4.5%	21 780 €/an	1 720 €/m ²
Verneuil-le-Château	124	8 km ²	16 h/km ²	43.5%	4.8%	20 070 €/an	1 684 €/m ²
Le Bignon (2 avis)	3 976	27 km ²	147 h/km ²	51.3%	2.4%	25 430 €/an	2 366 €/m ²
Panzoult	585	34 km ²	17 h/km ²	43.6%	3.1%	22 580 €/an	1 465 €/m ²
Trogues	285	9 km ²	32 h/km ²	50.2%	5.6%	22 740 €/an	1 230 €/m ²
Saint-Aignan-Grandlieu (2 avis)	3 996	17 km ²	235 h/km ²	48.3%	2.6%	25 410 €/an	2 442 €/m ²
Crissay-sur-Manse (1 avis)	107	7 km ²	15 h/km ²	36.4%	3.7%	21 140 €/an	1 012 €/m ²

bien-dans-ma-ville.fr



Vous aimez votre ville ? Notez-la !

Et faites-nous part de vos remarques constructives



Avec

BIEN dans
ma **VILLE** 