



Version web

Ville de Thenelles

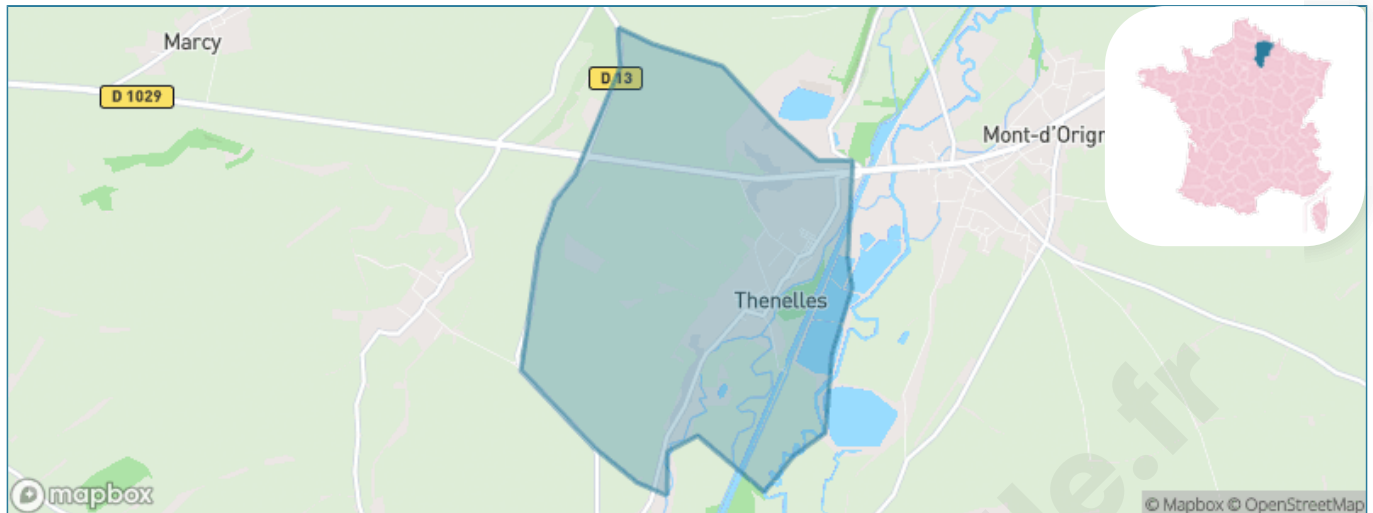
Présenté par

BIEN dans
ma **VILLE** 

Sommaire

Situation géographique	3
Statistiques sur la population	4
Evolution du nombre d'habitants	4
Tranche d'âge	5
0-14 ans	5
15-29 ans	5
30-44 ans	5
45-59 ans	5
60-74 ans	5
75-89 ans	5
90 ans et +	5
Activité professionnelle	5
Agriculteurs	5
Artisans, Commerçants	5
Cadres et sup.	5
Professions intermédiaires	5
Employé	5
Ouvrier	5
Retraité	5
Autres	5
Niveau de diplôme	6
Sans diplôme ou CEP	6
Brevet, BEPC, DNB	6
CAP-BEP ou équivalent	6
BAC ou équivalent	6
BAC+2	6
BAC+3 ou +4	6
BAC+5 ou plus	6
Composition des ménages	6
Couple sans enfant	6
Couple avec enfant(s)	6
Famille monoparentale	6
Colocation / Autre	6
Personnes seules	6
Profils électoraux	7
Premier tour	7
Sécurité	8
Evolution du nombre d'infractions	8
Pour comparer	9
Services à la population	10
Commerce	10
Éducation	10
Villes autour de Thenelles	11

Situation géographique



i Informations clés

- **Région** : Hauts-de-France
- **Département** : Aisne
- **Code postal** : 02390
- **Superficie** : 7 km²



Statistiques sur la population



Nombre d'habitants

541



Age moyen

42 ans



Pop active

43.8%



Taux chômage

15.4%



Pop densité

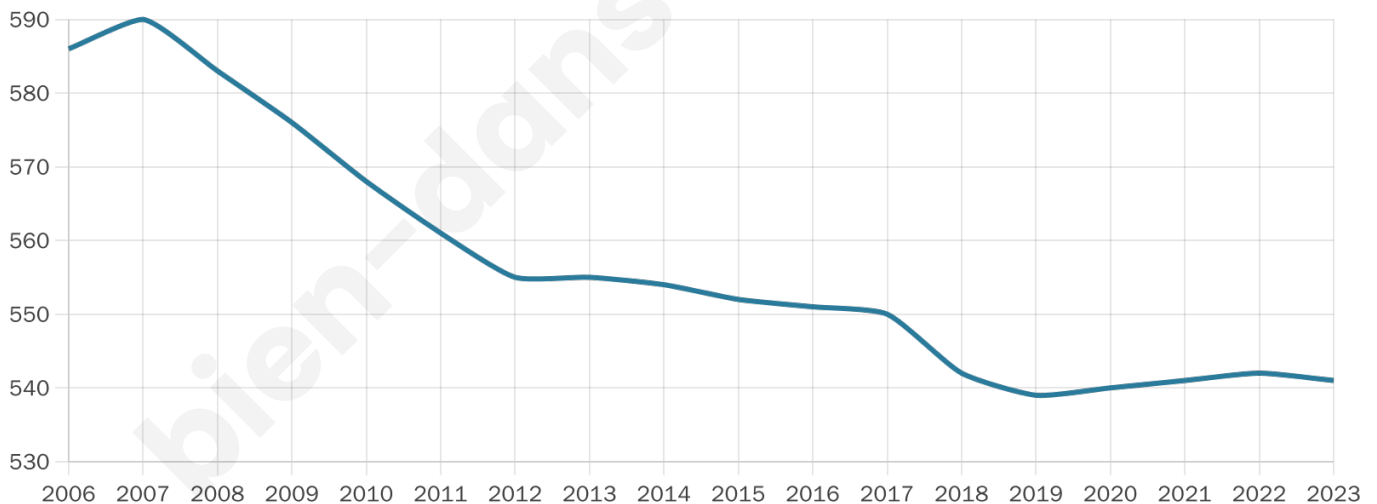
77 h/km²



Revenu moyen

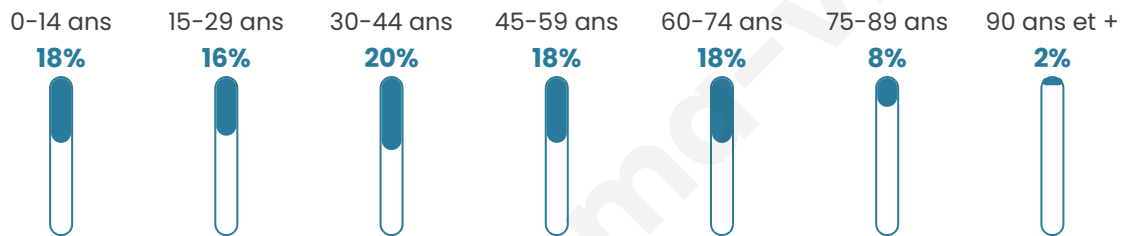
18 780 €/an

Evolution du nombre d'habitants

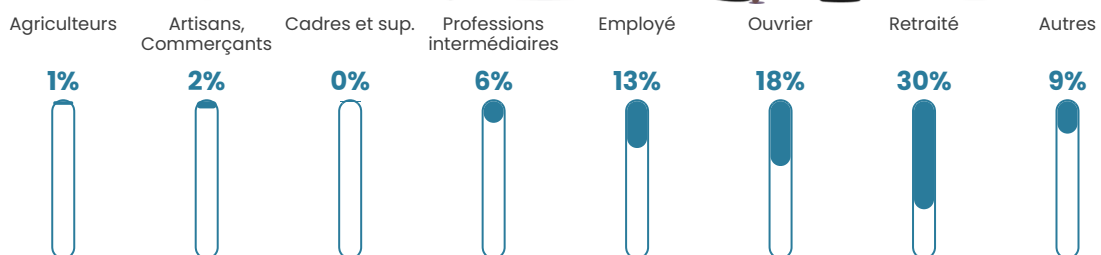


Sources : Institut national de la statistique et des études économiques (insee) selon Les dernières parutions officielles de 2024 portant sur les années 2020, 2021 et 2022.

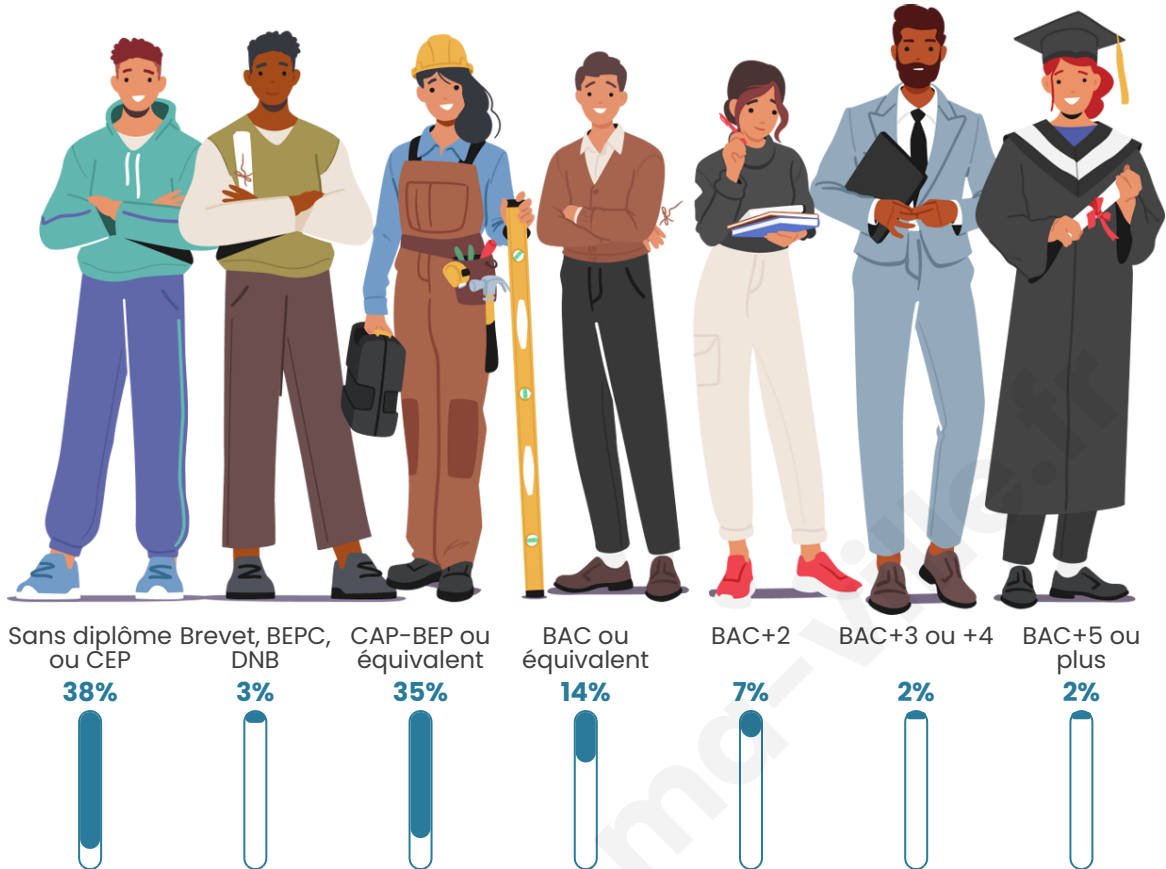
Tranche d'âge




Activité professionnelle



Niveau de diplôme











Composition des ménages



Profils électoraux

Premier tour

	Marine LE PEN	47.77 %
	Emmanuel MACRON	20.96 %
	Jean-Luc MÉLENCHON	14.09 %
	Éric ZEMMOUR	4.12 %
	Fabien ROUSSEL	2.41 %
	Yannick JADOT	2.06 %
	Nicolas DUPONT-AIGNAN	2.06 %
	Jean LASSALLE	1.72 %
	Anne HIDALGO	1.72 %
	Valérie PÉCRESSE	1.37 %
	Nathalie ARTHAUD	1.03 %
	Philippe POUTOU	0.69 %



387 inscrits

Participation : 78.81%

Votes blancs : 4.26%

Votes nuls : 0.33%

Second tour

	Emmanuel MACRON	36,17 %
	Marine LE PEN	63,83 %

386 inscrits

Participation : 79.27%

Votes blancs : 6.21%

Votes nuls : 1.63%

Sécurité



Agressions physiques / sexuelles

0



Cambriolages

0



Vols / dégradations

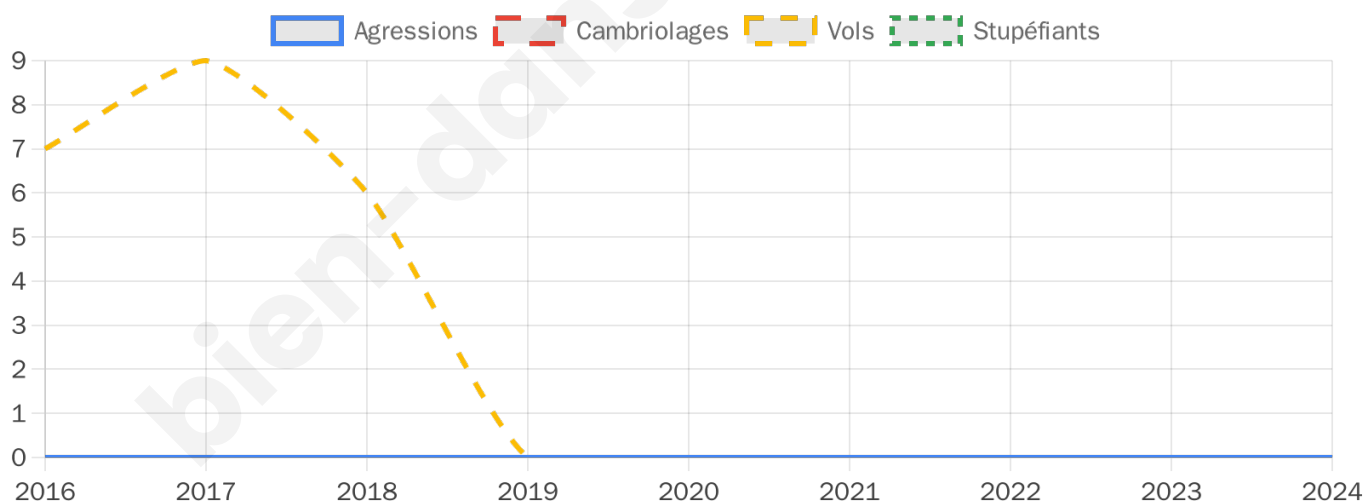
0



Stupéfiants

0

Evolution du nombre d'infractions



Pour comparer

(en proportion du nombre d'habitants)



Sources : Bases statistiques communale, départementale et régionale de la délinquance enregistrée par la police et la gendarmerie nationales selon les dernières parutions officielles de 2025 portant sur l'année 2024 ([data.gouv](https://data.gouv.fr)).

Agressions physiques / sexuelles : Violences sexuelles, coups et blessures volontaires intrafamiliaux, coups et blessures volontaires, autres coups, blessures volontaires et vols violents sans arme.

Cambriolages : Cambriolages de logements.

Vols : Vols avec armes, vols d'accessoires sur véhicules, vols dans les véhicules, vols de véhicules, vols sans violence contre des personnes, destructions, dégradations volontaires et escroqueries.

Stupéfiants : Trafic de stupéfiants dont (AFD) et usage de stupéfiants.

Services à la population



Commerce

Hypermarché	X Harly 11km
Supermarché	X Ribemont 2km
Superette	X Homblières 8km
Boulangerie	X Ribemont 2km
Boucherie	X Origny-Sainte-Benoite 3km
Restaurant	X Ribemont 3km
Garage	X Ribemont 3km
Station-service	X Ribemont 2km
Banque	X Ribemont 2km
La poste	X Harly 11km
Coiffeur	X Ribemont 2km
Tabac	X Saint-Quentin 11km
Bars / discothèque	X Ribemont 2km
Bibliothèque	X Saint-Quentin 14km
Cinéma	X Saint-Quentin 13km
Vétérinaire	X Mont-d'Origny 4km



Santé

Pharmacie	X Ribemont 2km
Hôpital	X Saint-Quentin 15km
Laboratoire d'analyses médicales	X Saint-Quentin 12km
Etablissement pour handicapé	X Origny-Sainte-Benoite 3km
EHPA	X Chevresis-Monceau 10km
Médecin	X Ribemont 2km
Dentiste	X Ribemont 1km
Chirurgien	X Saint-Quentin 12km
Dermatologue	X Saint-Quentin 12km
Anesthésiste	X Saint-Quentin 12km
Gastro-entérologue	X Saint-Quentin 12km
Gynécologue	X Saint-Quentin 12km
Cancérologue	X Saint-Quentin 12km
Neurologue	X Origny-Sainte-Benoite 3km
Ophthalmologue	X Saint-Quentin 13km
ORL	X Saint-Quentin 12km
Cardiologue	X Saint-Quentin 14km
Pédiatre	X Saint-Quentin 14km
Pneumologue	X Saint-Quentin 13km
Psychologue	X Saint-Quentin 12km
Radiologue	X Saint-Quentin 12km
Rhumatologue	X Saint-Quentin 12km
Sage-femme	X Itancourt 9km



Éducation

Crèche	X Homblières 8km
Ecole maternelle Public	X Origny-Sainte-Benoite 3km
Ecole maternelle Privé	X Soissons 50km
Ecole primaire Public	1
Ecole primaire Privé	X Ribemont 2km
Collège Public	X Ribemont 2km
Collège Privé	X Le Hérie-la-Viéville 13km
Lycée Public	X Saint-Quentin 12km
Lycée Privé	X Le Hérie-la-Viéville 13km

Sources : Base Sirene des entreprises et de leurs établissements selon les dernières parutions officielles de 2025 portant sur l'année 2024 ([data.gouv](#)). Liste, localisation et tarifs des professionnels de santé selon les dernières parutions officielles de 2025 portant sur l'année 2024 ([opendatasoft](#)) et FINISS Extraction du Fichier des établissements selon les dernières parutions officielles de 2025 portant sur l'année 2024 ([data.gouv](#)). Adresse et géolocalisation des établissements d'enseignement du premier et second degrés selon les dernières parutions officielles de 2025 portant sur l'année 2024 ([data.education.gouv](#))

Villes autour de Thenelles

Ville	Habitants	Superficie	Pop densité	Pop active	Taux chômage	Revenu moyen	Prix immobilier
Ribemont (5 avis)	1 931	26 km ²	74 h/km ²	41.4%	8.6%	19 520 €/an	1 058 €/m ²
Mont-d'Origny	839	13 km ²	65 h/km ²	36.6%	7.9%	19 460 €/an	1 048 €/m ²
Origny-Sainte-Benoite	1 587	23 km ²	69 h/km ²	42.5%	7.8%	19 410 €/an	924 €/m ²
Sissy (1 avis)	505	10 km ²	51 h/km ²	48.5%	4.4%	24 730 €/an	1 050 €/m ²
Regny	187	11 km ²	17 h/km ²	44.4%	3.7%	24 990 €/an	948 €/m ²
Neuvillelette	170	6 km ²	28 h/km ²	55.3%	4.1%	23 580 €/an	1 354 €/m ²
Villers-le-Sec	262	10 km ²	26 h/km ²	47.3%	5.7%	21 030 €/an	803 €/m ²
Marcy	151	7 km ²	22 h/km ²	45.7%	4.6%	30 430 €/an	1 267 €/m ²
Pleine-Selve	186	6 km ²	31 h/km ²	50.5%	7.5%	21 620 €/an	939 €/m ²
Bernot	431	16 km ²	27 h/km ²	46.4%	7.4%	22 110 €/an	829 €/m ²
Châtillon-sur-Oise	125	2 km ²	63 h/km ²	45.6%	7.2%	24 780 €/an	1 537 €/m ²
Hauteville	189	7 km ²	27 h/km ²	41.3%	7.4%	23 470 €/an	600 €/m ²
Séry-lès-Mézières	601	11 km ²	55 h/km ²	48.9%	6.5%	22 560 €/an	957 €/m ²
Mézières-sur-Oise	507	9 km ²	56 h/km ²	46%	5.9%	24 540 €/an	957 €/m ²
Fioulaine	249	7 km ²	36 h/km ²	47.4%	5.2%	23 300 €/an	1 097 €/m ²

bien-dans-ma-ville.fr



Vous aimez votre ville ? Notez-la !

Et faites-nous part de vos remarques constructives



Avec

BIEN dans
ma **VILLE** 