



Version web

# Ville de Theil-Rabier

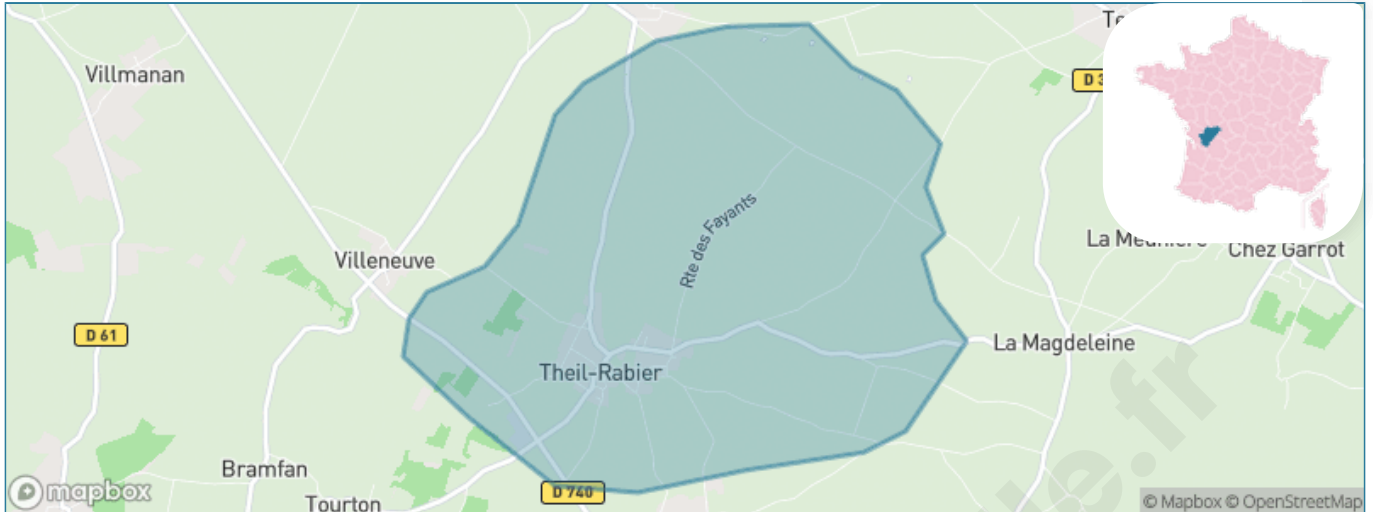
Présenté par

**BIEN** dans  
ma **VILLE** 

# Sommaire

Situation géographique .....	3
Statistiques sur la population .....	4
Evolution du nombre d'habitants .....	4
Tranche d'âge .....	5
0-14 ans .....	5
15-29 ans .....	5
30-44 ans .....	5
45-59 ans .....	5
60-74 ans .....	5
75-89 ans .....	5
90 ans et + .....	5
Activité professionnelle .....	5
Agriculteurs .....	5
Artisans, Commerçants .....	5
Cadres et sup. ....	5
Professions intermédiaires .....	5
Employé .....	5
Ouvrier .....	5
Retraité .....	5
Autres .....	5
Niveau de diplôme .....	6
Sans diplôme ou CEP .....	6
Brevet, BEPC, DNB .....	6
CAP-BEP ou équivalent .....	6
BAC ou équivalent .....	6
BAC+2 .....	6
BAC+3 ou +4 .....	6
BAC+5 ou plus .....	6
Composition des ménages .....	6
Couple sans enfant .....	6
Couple avec enfant(s) .....	6
Famille monoparentale .....	6
Colocation / Autre .....	6
Personnes seules .....	6
Profils électoraux .....	7
Premier tour .....	7
Sécurité .....	8
Evolution du nombre d'infractions .....	8
Pour comparer .....	9
Services à la population .....	10
Commerce .....	10
Éducation .....	10
Villes autour de Theil-Rabier .....	11

# Situation géographique



## i Informations clés

- **Région** : Nouvelle-Aquitaine
- **Département** : Charente
- **Code postal** : 16240
- **Superficie** : 7 km<sup>2</sup>



# Statistiques sur la population



Nombre d'habitants

**164**



Age moyen

**44 ans**



Pop active

**37.8%**



Taux chômage

**3.5%**



Pop densité

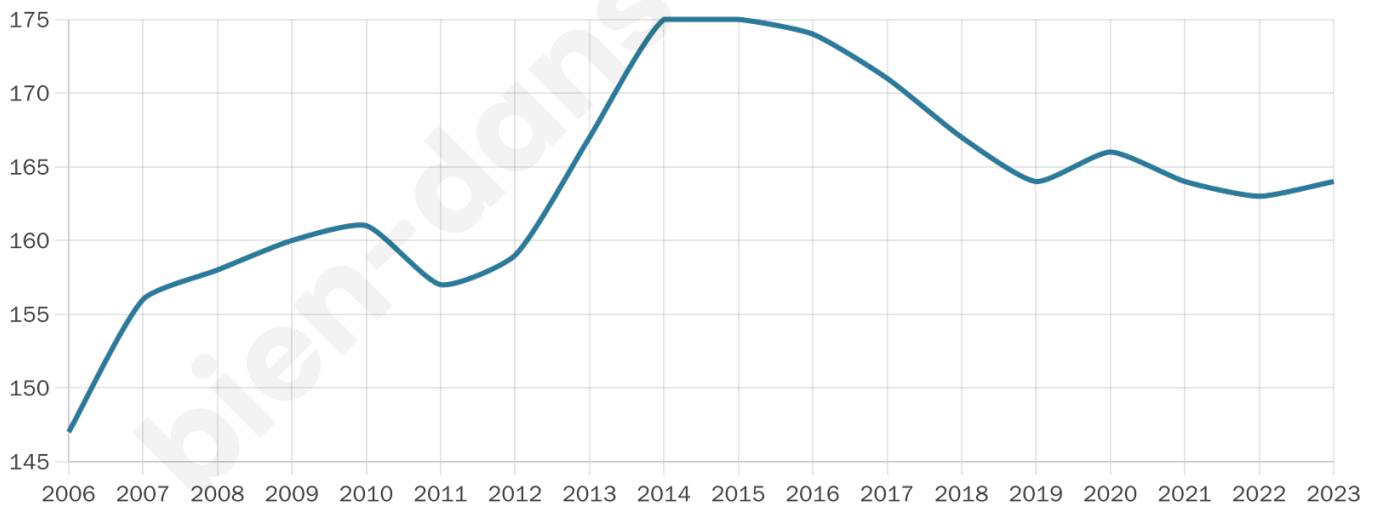
**23 h/km<sup>2</sup>**



Revenu moyen

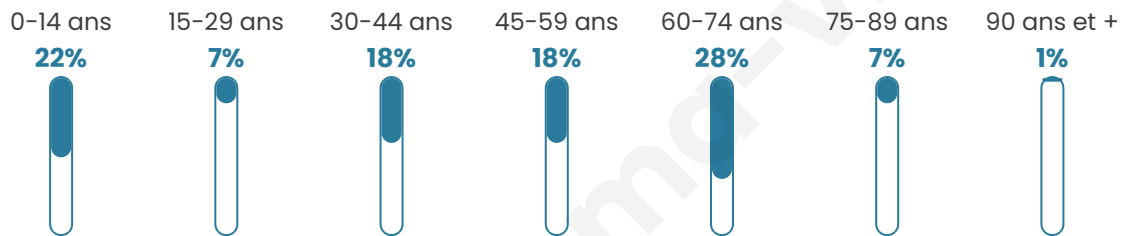
**20 520 €/an**

## Evolution du nombre d'habitants

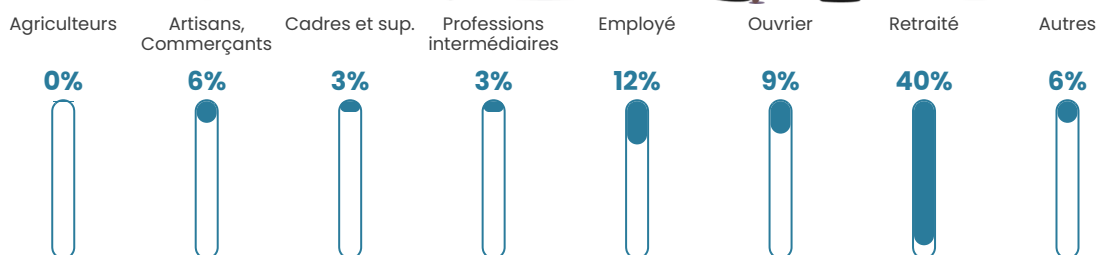


Sources : Institut national de la statistique et des études économiques (insee) selon Les dernières parutions officielles de 2024 portant sur les années 2020, 2021 et 2022.


## Tranche d'âge




## Activité professionnelle



## Niveau de diplôme












## Composition des ménages



# Profils électoraux

## Premier tour

	Marine LE PEN	35.56 %
	Emmanuel MACRON	24.44 %
	Jean LASSALLE	10.00 %
	Jean-Luc MÉLENCHON	8.89 %
	Fabien ROUSSEL	5.56 %
	Yannick JADOT	5.56 %
	Valérie PÉCRESE	3.33 %
	Philippe POUTOU	3.33 %
	Nicolas DUPONT-AIGNAN	3.33 %
	Nathalie ARTHAUD	0.00 %
	Éric ZEMMOUR	0.00 %
	Anne HIDALGO	0.00 %



### 133 inscrits

Participation : 73.68%

Votes blancs : 6.12%

Votes nuls : 2.04%

## Second tour

	Emmanuel MACRON	40,91 %
	Marine LE PEN	59,09 %

### 133 inscrits

Participation : 80.45%

Votes blancs : 10.28%

Votes nuls : 7.48%

# Sécurité



Agressions physiques / sexuelles

0



Cambriolages

0



Vols / dégradations

0



Stupéfiants

0

## Evolution du nombre d'infractions



## Pour comparer

(en proportion du nombre d'habitants)



Sources : Bases statistiques communale, départementale et régionale de la délinquance enregistrée par la police et la gendarmerie nationales selon les dernières parutions officielles de 2025 portant sur l'année 2024 ([data.gouv](https://data.gouv.fr)).

Agressions physiques / sexuelles : Violences sexuelles, coups et blessures volontaires intrafamiliaux, coups et blessures volontaires, autres coups, blessures volontaires et vols violents sans arme.

Cambriolages : Cambriolages de logements.

Vols : Vols avec armes, vols d'accessoires sur véhicules, vols dans les véhicules, vols de véhicules, vols sans violence contre des personnes, destructions, dégradations volontaires et escroqueries.

Stupéfiants : Trafic de stupéfiants dont (AFD) et usage de stupéfiants.

# Services à la population



## Commerce

Hypermarché	X <a href="#">Sauzé-Vaussais</a> 11km
Supermarché	X <a href="#">Chef-Boutonne</a> 10km
Superette	X <a href="#">Paizay-Naudouin-Embourie</a> 4km
Boulangerie	X <a href="#">Villefagnan</a> 6km
Boucherie	X <a href="#">Villefagnan</a> 5km
Restaurant	X <a href="#">Villefagnan</a> 6km
Garage	X <a href="#">Valdelaume</a> 3km
Station-service	X <a href="#">Chef-Boutonne</a> 9km
Banque	X <a href="#">Villefagnan</a> 6km
La poste	X <a href="#">Brettes</a> 5km
Coiffeur	X <a href="#">Valdelaume</a> 3km
Tabac	X <a href="#">Chef-Boutonne</a> 10km
Bars / discothèque	X <a href="#">Villefagnan</a> 5km
Bibliothèque	X <a href="#">Loubillé</a> 7km
Cinéma	X <a href="#">Chef-Boutonne</a> 11km
Vétérinaire	X <a href="#">Courcôme</a> 11km



## Santé

Pharmacie	X <a href="#">Villefagnan</a> 5km
Hôpital	X <a href="#">Ruffec</a> 13km
Laboratoire d'analyses médicales	X <a href="#">Ruffec</a> 13km
Etablissement pour handicapé	X <a href="#">Chef-Boutonne</a> 11km
EHPA	X <a href="#">Villefagnan</a> 6km
Médecin	X <a href="#">Chef-Boutonne</a> 10km
Dentiste	X <a href="#">Chef-Boutonne</a> 10km
Chirurgien	X <a href="#">Coulonges</a> 24km
Dermatologue	X <a href="#">La Rochefoucauld-en-Angoumois</a> 44km
Anesthésiste	X <a href="#">Angoulême</a> 45km
Gastro-entérologue	X <a href="#">Saint-Coutant</a> 19km
Gynécologue	X <a href="#">Saint-Coutant</a> 19km
Cancérologue	X <a href="#">Poitiers</a> 63km
Neurologue	X <a href="#">Rouillé</a> 41km
Ophtalmologue	X <a href="#">La Rochefoucauld-en-Angoumois</a> 44km
ORL	X <a href="#">Saint-Coutant</a> 19km
Cardiologue	X <a href="#">Mellé</a> 23km
Pédiatre	X <a href="#">Aiffres</a> 44km
Pneumologue	X <a href="#">Fléac</a> 42km
Psychologue	X <a href="#">Lussac</a> 39km
Radiologue	X <a href="#">Mellé</a> 24km
Rhumatologue	X <a href="#">Montignac-Charente</a> 30km
Sage-femme	X <a href="#">Sauzé-Vaussais</a> 11km



## Éducation

Crèche	X <a href="#">Villefagnan</a> 5km
Ecole maternelle Public	X <a href="#">Courcôme</a> 10km
Ecole maternelle Privé	X <a href="#">Marsac</a> 37km
Ecole primaire Public	X <a href="#">Valdelaume</a> 3km
Ecole primaire Privé	X <a href="#">Villefagnan</a> 6km
Collège Public	X <a href="#">Villefagnan</a> 5km
Collège Privé	X <a href="#">Ruffec</a> 13km
Lycée Public	X <a href="#">Chef-Boutonne</a> 10km
Lycée Privé	X <a href="#">Ruffec</a> 13km

Sources : Base Sirene des entreprises et de leurs établissements selon les dernières parutions officielles de 2025 portant sur l'année 2024 ([data.gouv](#)). Liste, localisation et tarifs des professionnels de santé selon les dernières parutions officielles de 2025 portant sur l'année 2024 ([opendatasoft](#)) et FINISS Extraction du Fichier des établissements selon les dernières parutions officielles de 2025 portant sur l'année 2024 ([data.gouv](#)). Adresse et géolocalisation des établissements d'enseignement du premier et second degrés selon les dernières parutions officielles de 2025 portant sur l'année 2024 ([data.education.gouv](#))

## Villes autour de Theil-Rabier

Ville	Habitants	Superficie	Pop densité	Pop active	Taux chômage	Revenu moyen	Prix immobilier
Paizay-Naudouin-Embourie	337	25 km <sup>2</sup>	13 h/km <sup>2</sup>	42.1%	8.6%	22 050 €/an	1 346 €/m <sup>2</sup>
La Magdeleine	118	6 km <sup>2</sup>	20 h/km <sup>2</sup>	39%	3.4%	21 450 €/an	684 €/m <sup>2</sup>
Empuré	100	8 km <sup>2</sup>	13 h/km <sup>2</sup>	45%	2%	22 460 €/an	1 600 €/m <sup>2</sup>
Valdelaume	818	50 km <sup>2</sup>	16 h/km <sup>2</sup>	39.2%	3.8%	20 410 €/an	868 €/m <sup>2</sup>
Villiers-le-Roux	171	4 km <sup>2</sup>	43 h/km <sup>2</sup>	31%	5.3%	18 910 €/an	1 337 €/m <sup>2</sup>
La Forêt-de-Tessé	206	10 km <sup>2</sup>	21 h/km <sup>2</sup>	35.9%	5.3%	20 920 €/an	1 083 €/m <sup>2</sup>
Villefagnan	972	23 km <sup>2</sup>	42 h/km <sup>2</sup>	36.5%	7%	18 980 €/an	921 €/m <sup>2</sup>
Brettes (1 avis)	162	12 km <sup>2</sup>	14 h/km <sup>2</sup>	43.2%	4.9%	17 300 €/an	1 033 €/m <sup>2</sup>
Lorigné	303	11 km <sup>2</sup>	28 h/km <sup>2</sup>	35.3%	4.3%	20 290 €/an	732 €/m <sup>2</sup>
Longré	193	14 km <sup>2</sup>	14 h/km <sup>2</sup>	34.2%	2.1%	19 760 €/an	1 067 €/m <sup>2</sup>
Montjean	237	8 km <sup>2</sup>	30 h/km <sup>2</sup>	39.2%	8%	17 060 €/an	1 227 €/m <sup>2</sup>
Loubillé	357	21 km <sup>2</sup>	17 h/km <sup>2</sup>	44.3%	8.4%	17 660 €/an	629 €/m <sup>2</sup>
La Chèvrerie	136	4 km <sup>2</sup>	34 h/km <sup>2</sup>	43.4%	4.4%	24 290 €/an	1 147 €/m <sup>2</sup>
Chef-Boutonne (6 avis)	2 371	40 km <sup>2</sup>	59 h/km <sup>2</sup>	34.9%	5.6%	19 400 €/an	923 €/m <sup>2</sup>
Raix	134	6 km <sup>2</sup>	22 h/km <sup>2</sup>	38.8%	3.7%	18 330 €/an	892 €/m <sup>2</sup>

bien-dans-ma-ville.fr



# **Vous aimez votre ville ? Notez-la !**

Et faites-nous part de vos remarques constructives



Avec

**BIEN** dans ma **VILLE** 