Version web

# Ville de Théhillac

**Présenté par**

BIEN dans ma VILLE

# Sommaire

**Situation géographique** ... 3
**Statistiques sur la population** ... 4
**Evolution du nombre d'habitants** ... 4
**Tranche d'âge** ... 5
- ***0-14 ans*** ... 5
- ***15-29 ans*** ... 5
- ***30-44 ans*** ... 5
- ***45-59 ans*** ... 5
- ***60-74 ans*** ... 5
- ***75-89 ans*** ... 5
- ***90 ans et +*** ... 5

**Activité professionnelle** ... 5
- ***Agriculteurs*** ... 5
- ***Artisans, Commerçants*** ... 5
- ***Cadres et sup.*** ... 5
- ***Professions intermédiaires*** ... 5
- ***Employé*** ... 5
- ***Ouvrier*** ... 5
- ***Retraité*** ... 5
- ***Autres*** ... 5

**Niveau de diplôme** ... 6
- ***Sans diplôme ou CEP*** ... 6
- ***Brevet, BEPC, DNB*** ... 6
- ***CAP-BEP ou équivalent*** ... 6
- ***BAC ou équivalent*** ... 6
- ***BAC+2*** ... 6
- ***BAC+3 ou +4*** ... 6
- ***BAC+5 ou plus*** ... 6

**Composition des ménages** ... 6
- ***Couple sans enfant*** ... 6
- ***Couple avec enfant(s)*** ... 6
- ***Famille monoparentale*** ... 6
- ***Colocation / Autre*** ... 6
- ***Personnes seules*** ... 6

**Profils électoraux** ... 7
- ***Premier tour*** ... 7

**Sécurité** ... 8
- ***Evolution du nombre d'infractions*** ... 8
- ***Pour comparer*** ... 9

**Services à la population** ... 10
- ***Commerce*** ... 10
- ***Éducation*** ... 10
- ***Villes autour de Théhillac*** ... 11

# Situation géographique

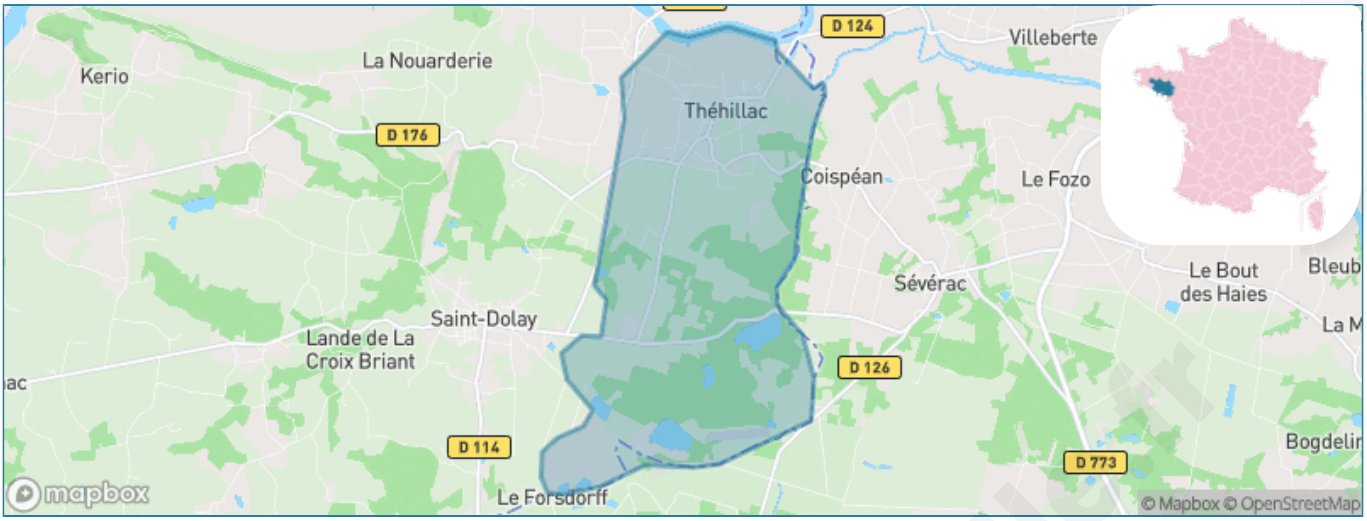


## Informations clés

- **Région :** Bretagne
- **Département :** Morbihan
- **Code postal :** 56130
- **Superficie :** 14 km²

bien-dans-ma-ville.fr

# Statistiques sur la population

| Nombre d'habitants | Age moyen | Pop active |
|---|---|---|
| **611** | **40 ans** | **46.6%** |

| Taux chômage | Pop densité | Revenu moyen |
|---|---|---|
| **7.4%** | **44 h/km²** | **21 250 €/an** |

# Evolution du nombre d'habitants

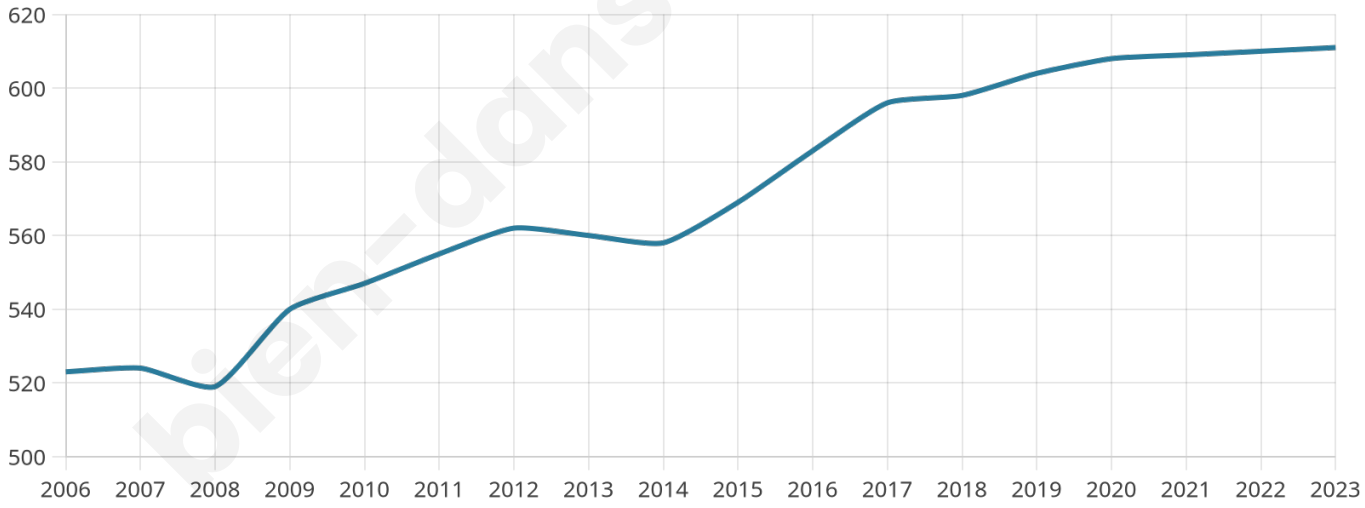


Sources : Institut national de la statistique et des études économiques (insee) selon Les dernières parutions officielles de 2024 portant sur les années 2020, 2021 et 2022.

bien-dans-ma-ville.fr

# Tranche d'âge

| 0-14 ans | 15-29 ans | 30-44 ans | 45-59 ans | 60-74 ans | 75-89 ans | 90 ans et + |
|---|---|---|---|---|---|---|
| 21% | 14% | 21% | 18% | 18% | 6% | 0% |

# Activité professionnelle

| Agriculteurs | Artisans, Commerçants | Cadres et sup. | Professions intermédiaires | Employé | Ouvrier | Retraité | Autres |
|---|---|---|---|---|---|---|---|
| 1% | 2% | 3% | 5% | 13% | 22% | 21% | 6% |

bien-dans-ma-ville.fr

# Niveau de diplôme

| Sans diplôme ou CEP | Brevet, BEPC, DNB | CAP-BEP ou équivalent | BAC ou équivalent | BAC+2 | BAC+3 ou +4 | BAC+5 ou plus |
|---|---|---|---|---|---|---|
| 15% | 4% | 41% | 20% | 11% | 4% | 5% |

# Composition des ménages

| Couple sans enfant | Couple avec enfant(s) | Famille monoparentale | Colocation / Autre | Personnes seules |
|---|---|---|---|---|
| 32% | 42% | 4% | 5% | 17% |

bienvenue-ma-ville.fr

# Profils électoraux

## Premier tour

| | | |
|---|---|---|
| | Marine LE PEN | 31.91 % |
| | Emmanuel MACRON | 27.92 % |
| | Jean-Luc MÉLENCHON | 18.23 % |
| | Éric ZEMMOUR | 4.56 % |
| | Nicolas DUPONT-AIGNAN | 3.42 % |
| | Fabien ROUSSEL | 3.13 % |
| | Anne HIDALGO | 2.28 % |
| | Jean LASSALLE | 1.99 % |
| | Yannick JADOT | 1.99 % |
| | Valérie PÉCRESSE | 1.99 % |
| | Philippe POUTOU | 1.42 % |
| | Nathalie ARTHAUD | 1.14 % |

**454 inscrits**
Participation : 79.07%
Votes blancs : 1.67%
Votes nuls : 0.56%

## Second tour

| | | |
|---|---|---|
| | Emmanuel MACRON | 54,41 % |
| | Marine LE PEN | 45,59 % |

**454 inscrits**
Participation : 80.18%
Votes blancs : 7.42%
Votes nuls : 2.2%

bien-dans-ma-ville.fr

# Sécurité

Agressions physiques / sexuelles

**0**

Cambriolages

**0**

Vols / dégradations

**0**

Stupéfiants

**0**

## Evolution du nombre d'infractions

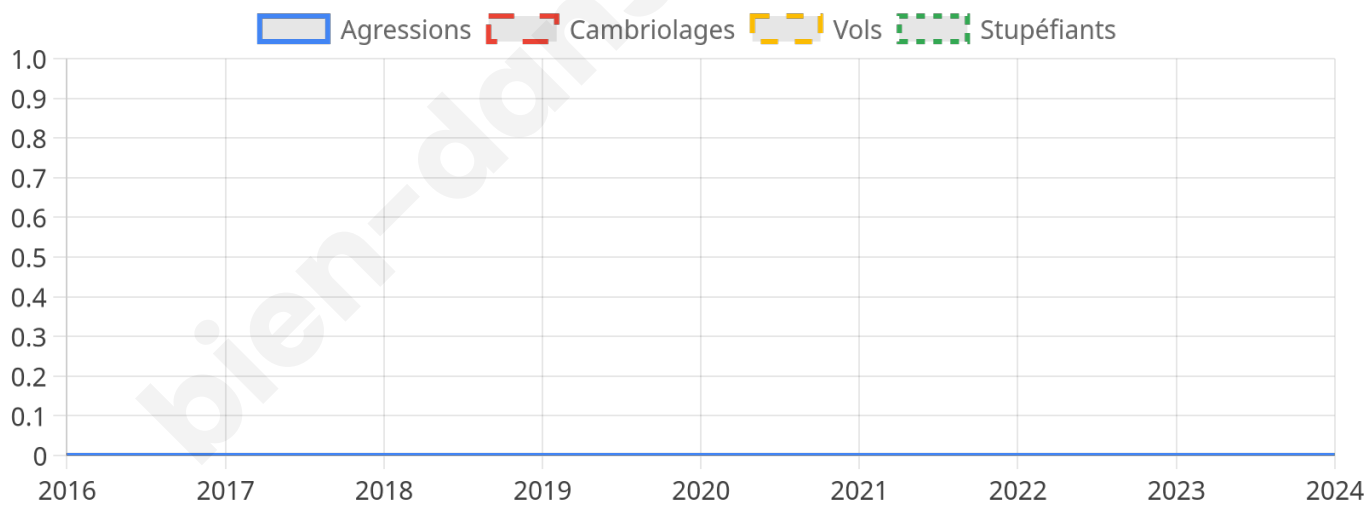


bien-dans-ma-

## Pour comparer

(en proportion du nombre d'habitants)

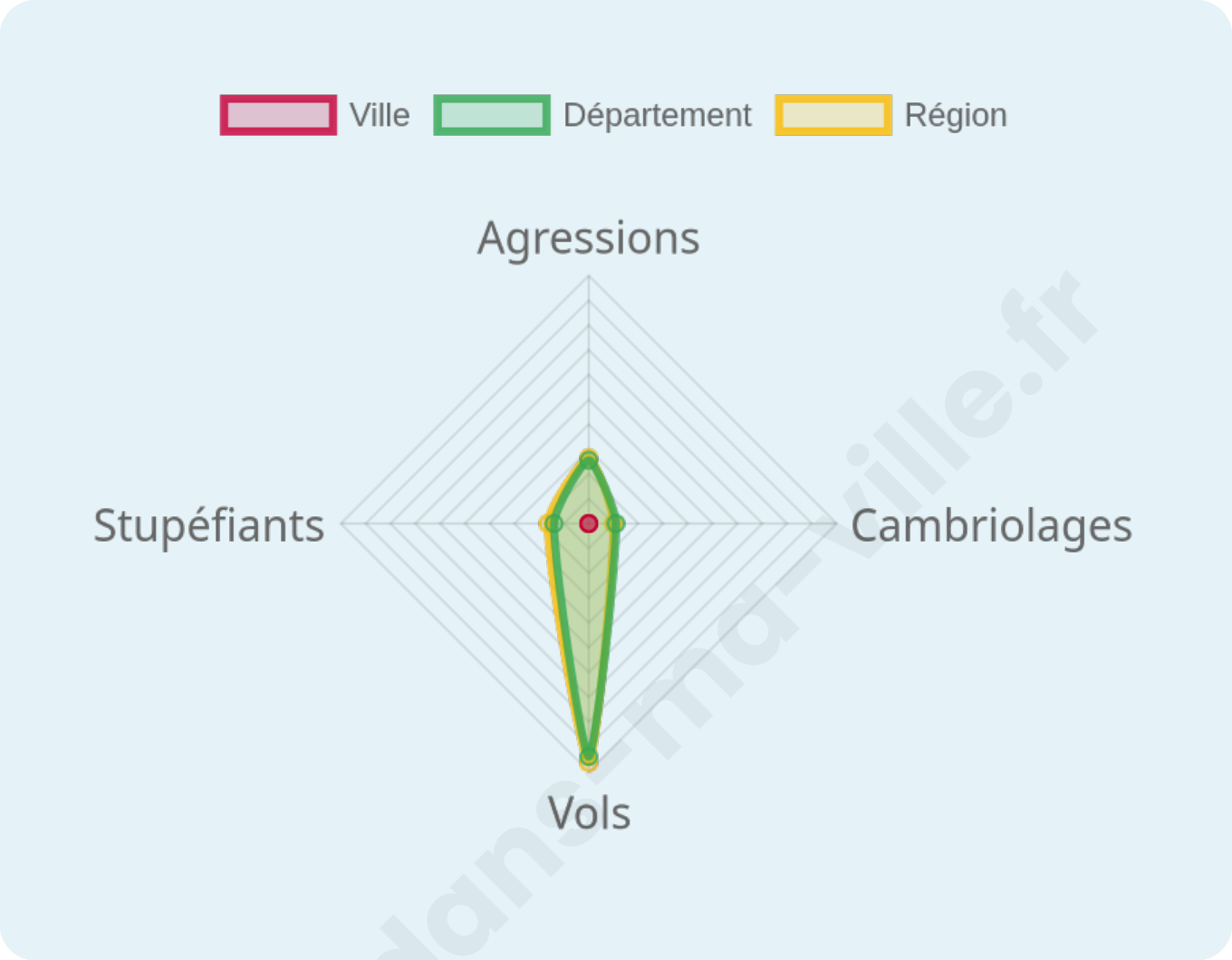


Sources : Bases statistiques communale, départementale et régionale de la délinquance enregistrée par la police et la gendarmerie nationales selon les dernières parutions officielles de 2025 portant sur l'année 2024 (data.gouv).
Agressions physiques / sexuelles : Violences sexuelles, coups et blessures volontaires intrafamiliaux, coups et blessures volontaires, autres coups, blessures volontaires et vols violents sans arme.
Cambriolages : Cambriolages de logements.
Vols : Vols avec armes, vols d'accessoires sur véhicules, vols dans les véhicules, vols de véhicules, vols sans violence contre des personnes, destructions, dégradations volontaires et escroqueries.
Stupéfiants : Trafic de stupéfiants dont (AFD) et usage de stupéfiants.

bien-dans-ma-ville.fr

# Services à la population

## Commerce

| | |
|---|---|
| Hypermarché | X Saint-Gildas-des-Bois 9km |
| Supermarché | X Rieux 3km |
| Superêtte | X Sévérac 4km |
| Boulangerie | X Rieux 4km |
| Boucherie | X Rieux 4km |
| Restaurant | X Saint-Dolay 2km |
| Garage | 1 |
| Station-service | X Rieux 4km |
| Banque | X Sévérac 4km |
| La poste | X Saint-Dolay 4km |
| Coiffeur | 1 |
| Tabac | X Pontchâteau 15km |
| Bars / discothèque | X Sévérac 4km |
| Bibliothèque | X Missillac 10km |
| Cinéma | X Redon 9km |
| Vétérinaire | X Guenrouet 8km |

## Éducation

| | |
|---|---|
| Crêche | X Sévérac 4km |
| Ecole maternelle Public | X Missillac 11km |
| Ecole maternelle Privé | X Prinquiau 24km |
| Ecole primaire Public | X Sévérac 4km |
| Ecole primaire Privé | 1 |
| Collège Public | X Redon 10km |
| Collège Privé | X Saint-Gildas-des-Bois 8km |
| Lycée Public | X Redon 10km |
| Lycée Privé | X Saint-Gildas-des-Bois 8km |

## Santé

| | |
|---|---|
| Pharmacie | X Sévérac 4km |
| Hôpital | X Redon 10km |
| Laboratoire d'analyses médicales | X Redon 9km |
| Etablissement pour handicapé | X Rieux 6km |
| EHPA | X Fégréac 6km |
| Médecin | X Rieux 4km |
| Dentiste | X Rieux 4km |
| Chirurgien | X Saint-Laurent-sur-Oust 29km |
| Dermatologue | X Ambon 33km |
| Anesthésiste | X Saint-Laurent-sur-Oust 29km |
| Gastro-entérologue | X Redon 10km |
| Gynécologue | X Redon 10km |
| Cancérologue | X Vannes 51km |
| Neurologue | X Montoir-de-Bretagne 30km |
| Ophtalmologue | X Saint-Nicolas-de-Redon 9km |
| ORL | X Saint-Nazaire 33km |
| Cardiologue | X Redon 11km |
| Pédiatre | X Saint-Nazaire 34km |
| Pneumologue | X Saint-Nazaire 36km |
| Psychologue | X Saint-Nazaire 33km |
| Radiologue | X Redon 12km |
| Rhumatologue | X Questembert 28km |
| Sage-femme | X Redon 10km |

Sources : Base Sirene des entreprises et de leurs établissements selon les dernières parutions officielles de 2025 portant sur l'année 2024 (data.gouv). Liste, localisation et tarifs des professionnels de santé selon les dernières parutions officielles de 2025 portant sur l'année 2024 (opendatasoft) et FINESS Extraction du Fichier des établissements selon les dernières parutions officielles de 2025 portant sur l'année 2024 (data.gouv). Adresse et géolocalisation des établissements d'enseignement du premier et second degrés selon les dernières parutions officielles de 2025 portant sur l'année 2024 (data.education.gouv)

# Villes autour de Théhillac

| Ville | Habitants | Superficie | Pop densité | Pop active | Taux chômage | Revenu moyen | Prix immobilier |
|---|---|---|---|---|---|---|---|
| Saint-Dolay (2 avis) | 2 645 | 48 km² | 55 h/km² | 45.3% | 4.7% | 21 420 €/an | 1 262 €/m² |
| Rieux (4 avis) | 2 856 | 27 km² | 106 h/km² | 42.7% | 4.3% | 21 940 €/an | 1 339 €/m² |
| Sévérac (2 avis) | 1 690 | 22 km² | 77 h/km² | 43.6% | 3.8% | 21 100 €/an | 1 356 €/m² |
| Fégréac (2 avis) | 2 243 | 44 km² | 51 h/km² | 45.5% | 5.3% | 20 810 €/an | 1 328 €/m² |
| Saint-Jean-la-Poterie (2 avis) | 1 429 | 8 km² | 179 h/km² | 43.9% | 4.5% | 22 090 €/an | 1 424 €/m² |
| Allaire (2 avis) | 3 955 | 41 km² | 96 h/km² | 42.9% | 4.5% | 22 230 €/an | 1 276 €/m² |
| Saint-Gildas-des-Bois (4 avis) | 3 860 | 33 km² | 117 h/km² | 43% | 4.2% | 22 320 €/an | 1 548 €/m² |
| Redon (18 avis) | 9 542 | 15 km² | 636 h/km² | 40.7% | 6.5% | 21 610 €/an | 1 540 €/m² |
| Saint-Nicolas-de-Redon (4 avis) | 3 311 | 22 km² | 151 h/km² | 43.9% | 6.1% | 21 510 €/an | 1 361 €/m² |
| Missillac (6 avis) | 5 709 | 59 km² | 97 h/km² | 46.2% | 2.6% | 23 070 €/an | 1 580 €/m² |
| Béganne (5 avis) | 1 493 | 35 km² | 43 h/km² | 36.8% | 3.1% | 21 330 €/an | 1 338 €/m² |
| Saint-Perreux | 1 086 | 6 km² | 181 h/km² | 46.4% | 3.5% | 22 900 €/an | 1 060 €/m² |
| Drefféac (3 avis) | 2 288 | 14 km² | 163 h/km² | 51% | 3.1% | 23 060 €/an | 1 607 €/m² |
| Saint-Gorgon | 443 | 5 km² | 89 h/km² | 44.2% | 4.1% | 20 810 €/an | 1 193 €/m² |
| Nivillac (4 avis) | 4 951 | 55 km² | 90 h/km² | 41.3% | 3.7% | 22 900 €/an | 1 795 €/m² |

bien-dans-ma-ville.fr

bien-dans-ma-ville.fr

# Vous aimez votre ville ? Notez-la !

Et faites-nous part de vos remarques constructives

Avec

BIEN dans ma VILLE