



Version web

Ville de Teyssieu

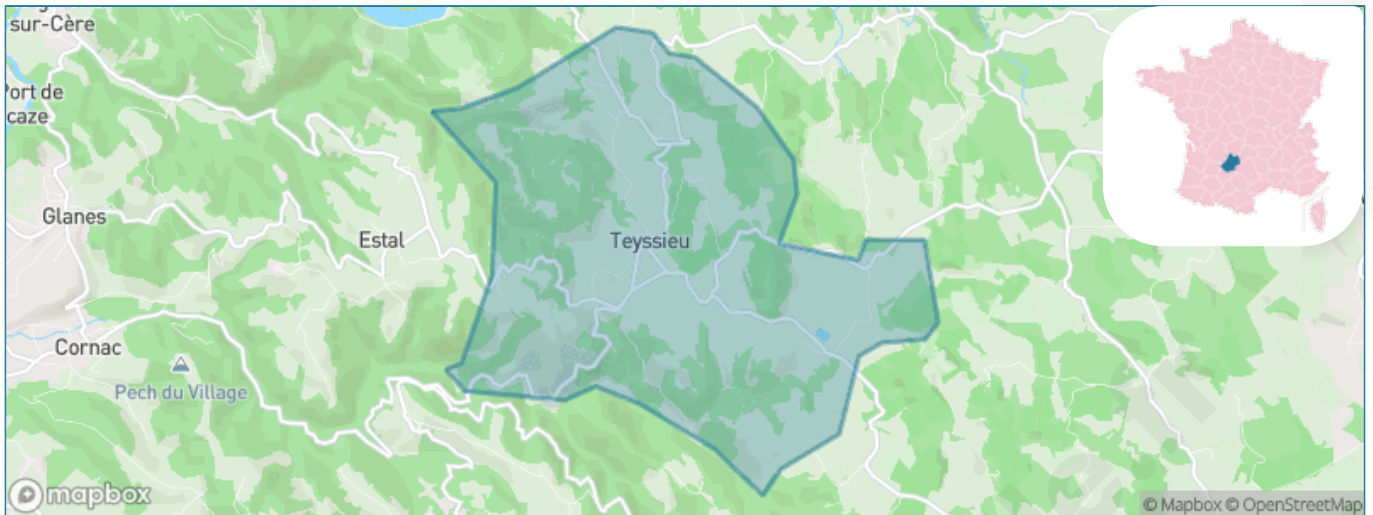
Présenté par

BIEN dans
ma **VILLE** 

Sommaire

Situation géographique	3
Statistiques sur la population	4
Evolution du nombre d'habitants	4
Tranche d'âge	5
<i>0-14 ans</i>	5
<i>15-29 ans</i>	5
<i>30-44 ans</i>	5
<i>45-59 ans</i>	5
<i>60-74 ans</i>	5
<i>75-89 ans</i>	5
<i>90 ans et +</i>	5
Activité professionnelle	5
<i>Agriculteurs</i>	5
<i>Artisans, Commerçants</i>	5
<i>Cadres et sup.</i>	5
<i>Professions intermédiaires</i>	5
<i>Employé</i>	5
<i>Ouvrier</i>	5
<i>Retraité</i>	5
<i>Autres</i>	5
Niveau de diplôme	6
<i>Sans diplôme ou CEP</i>	6
<i>Brevet, BEPC, DNB</i>	6
<i>CAP-BEP ou équivalent</i>	6
<i>BAC ou équivalent</i>	6
<i>BAC+2</i>	6
<i>BAC+3 ou +4</i>	6
<i>BAC+5 ou plus</i>	6
Composition des ménages	6
<i>Couple sans enfant</i>	6
<i>Couple avec enfant(s)</i>	6
<i>Famille monoparentale</i>	6
<i>Colocation / Autre</i>	6
<i>Personnes seules</i>	6
Profils électoraux	7
<i>Premier tour</i>	7
Sécurité	8
<i>Evolution du nombre d'infractions</i>	8
<i>Pour comparer</i>	9
Services à la population	10
<i>Commerce</i>	10
<i>Éducation</i>	10
<i>Villes autour de Teyssieu</i>	11

Situation géographique



i Informations clés

- **Région** : Occitanie
- **Département** : Lot
- **Code postal** : 46190
- **Superficie** : 13 km²



Statistiques sur la population



Nombre d'habitants

162



Age moyen

55 ans



Pop active

40.7%



Taux chômage

8.6%



Pop densité

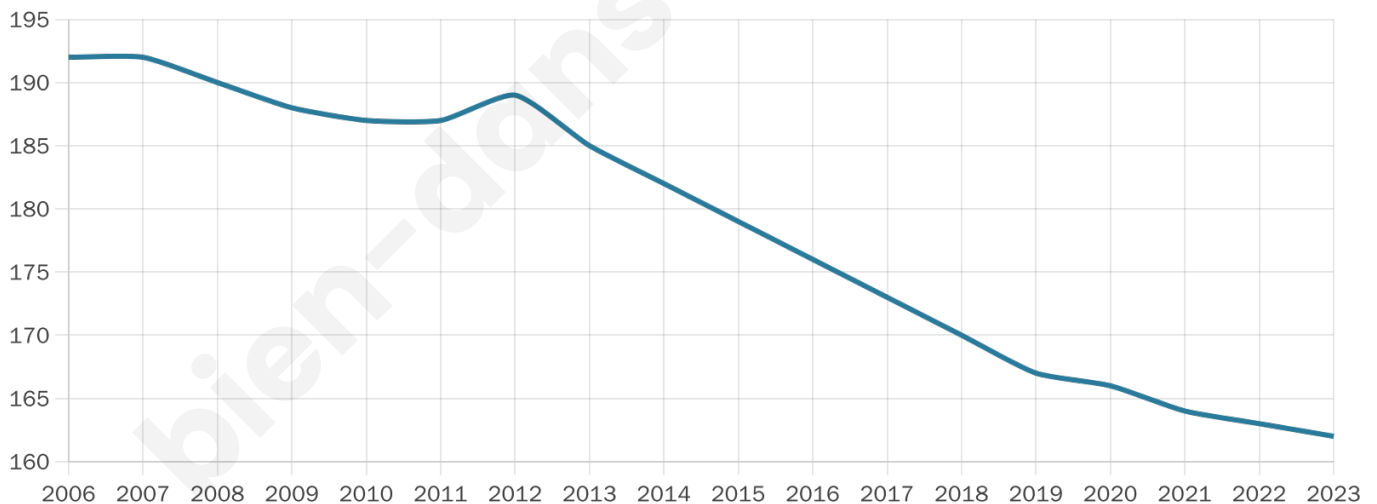
12 h/km²



Revenu moyen

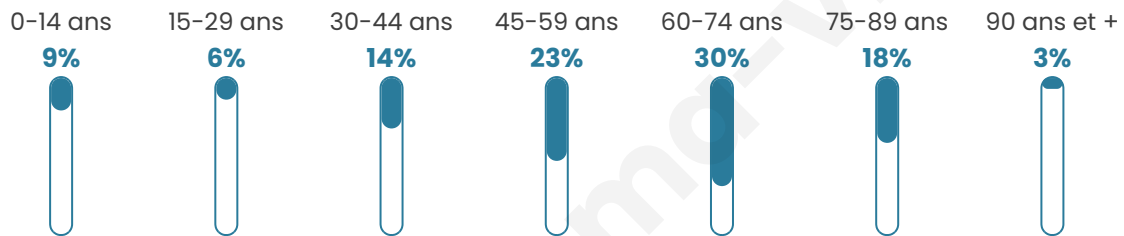
19 390 €/an

Evolution du nombre d'habitants

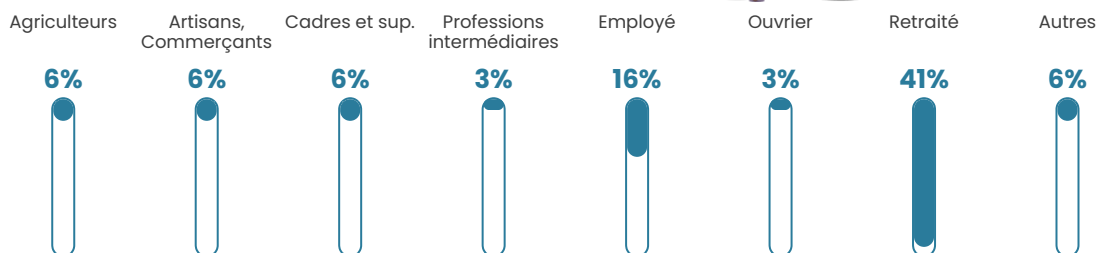


Sources : Institut national de la statistique et des études économiques (insee) selon Les dernières parutions officielles de 2024 portant sur les années 2020, 2021 et 2022.


Tranche d'âge




Activité professionnelle



Niveau de diplôme








Composition des ménages



Profils électoraux

Premier tour

	Emmanuel MACRON	24.17 %
	Jean-Luc MÉLENCHON	23.33 %
	Marine LE PEN	15.83 %
	Jean LASSALLE	10.00 %
	Fabien ROUSSEL	7.50 %
	Valérie PÉCRESSÉ	7.50 %
	Éric ZEMMOUR	6.67 %
	Yannick JADOT	2.50 %
	Nathalie ARTHAUD	0.83 %
	Philippe POUTOU	0.83 %
	Nicolas DUPONT-AIGNAN	0.83 %
	Anne HIDALGO	0.00 %



156 inscrits

Participation : 78.21%

Votes blancs : 0.82%

Votes nuls : 0.82%

Second tour

	Emmanuel MACRON	65,42 %
	Marine LE PEN	34,58 %

156 inscrits

Participation : 79.49%

Votes blancs : 6.45%

Votes nuls : 7.26%

Sécurité



Agressions physiques / sexuelles

0



Cambriolages

0



Vols / dégradations

0



Stupéfiants

0

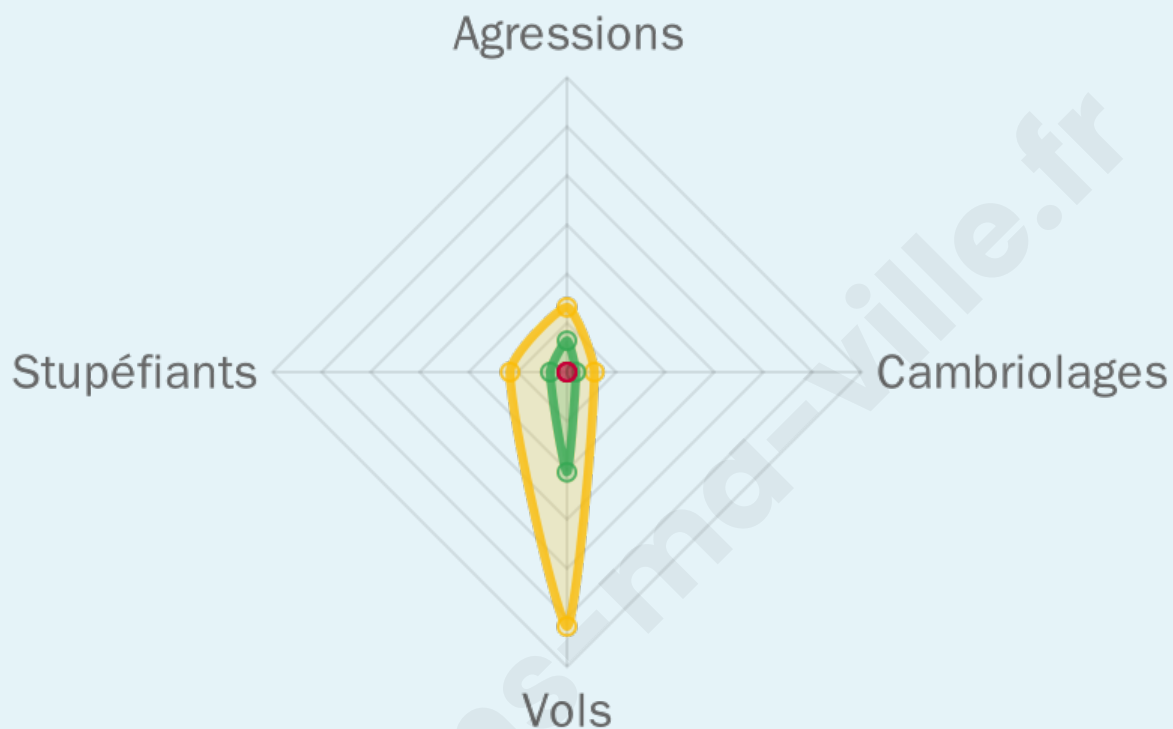
Evolution du nombre d'infractions



Pour comparer

(en proportion du nombre d'habitants)

■ Ville ■ Département ■ Région



Sources : Bases statistiques communale, départementale et régionale de la délinquance enregistrée par la police et la gendarmerie nationales selon les dernières parutions officielles de 2025 portant sur l'année 2024 ([data.gouv](https://data.gouv.fr)).

Agressions physiques / sexuelles : Violences sexuelles, coups et blessures volontaires intrafamiliaux, coups et blessures volontaires, autres coups, blessures volontaires et vols violents sans arme.

Cambriolages : Cambriolages de logements.

Vols : Vols avec armes, vols d'accessoires sur véhicules, vols dans les véhicules, vols de véhicules, vols sans violence contre des personnes, destructions, dégradations volontaires et escroqueries.

Stupéfiants : Trafic de stupéfiants dont (AFD) et usage de stupéfiants.

Services à la population



Commerce

Hypermarché	X Gramat 24km
Supermarché	X Saint-Céré 9km
Superette	X Sousceyrac-en-Quercy 7km
Boulangerie	1
Boucherie	X Cornac 5km
Restaurant	1
Garage	X Latouille-Lentillac 7km
Station-service	X Saint-Céré 8km
Banque	X Sousceyrac-en-Quercy 7km
La poste	X Biar-sur-Cère 9km
Coiffeur	X Sousceyrac-en-Quercy 7km
Tabac	X Saint-Céré 9km
Bars / discothèque	1
Bibliothèque	X Saint-Céré 9km
Cinéma	X Saint-Céré 9km
Vétérinaire	X Saint-Céré 9km



Santé

Pharmacie	X Laval-de-Cère 5km
Hôpital	X Saint-Céré 9km
Laboratoire d'analyses médicales	X Saint-Céré 9km
Etablissement pour handicapé	X Bretenoux 10km
EHPA	X Glanes 7km
Médecin	X Sousceyrac-en-Quercy 7km
Dentiste	X Saint-Céré 8km
Chirurgien	X Saint-Céré 10km
Dermatologue	X Aurillac 38km
Anesthésiste	X Le Vignon-en-Quercy 27km
Gastro-entérologue	X Figeac 34km
Gynécologue	X Aurillac 38km
Cancérologue	X Aurillac 36km
Neurologue	X Sainte-Fortunade 37km
Ophthalmologue	X Aurillac 36km
ORL	X Saint-Céré 9km
Cardiologue	X Figeac 35km
Pédiatre	X Bretenoux 10km
Pneumologue	X Saint-Mamet-la-Salvetat 28km
Psychologue	X Saint-Vincent-du-Pendit 10km
Radiologue	X Aurillac 36km
Rhumatologue	X Aurillac 36km
Sage-femme	X Beaulieu-sur-Dordogne 12km



Éducation

Crèche	X Saint-Céré 9km
Ecole maternelle Public	X Biar-sur-Cère 8km
Ecole maternelle Privé	X Molières 15km
Ecole primaire Public	X Laval-de-Cère 5km
Ecole primaire Privé	X Saint-Céré 9km
Collège Public	X Saint-Céré 9km
Collège Privé	X Argentat-sur-Dordogne 20km
Lycée Public	X Saint-Céré 9km
Lycée Privé	X Argentat-sur-Dordogne 20km

Sources : Base Sirene des entreprises et de leurs établissements selon les dernières parutions officielles de 2025 portant sur l'année 2024 ([data.gouv](#)). Liste, localisation et tarifs des professionnels de santé selon les dernières parutions officielles de 2025 portant sur l'année 2024 ([opendatasoft](#)) et FINISS Extraction du Fichier des établissements selon les dernières parutions officielles de 2025 portant sur l'année 2024 ([data.gouv](#)). Adresse et géolocalisation des établissements d'enseignement du premier et second degrés selon les dernières parutions officielles de 2025 portant sur l'année 2024 ([data.education.gouv](#))

Villes autour de Teyssieu

Ville	Habitants	Superficie	Pop densité	Pop active	Taux chômage	Revenu moyen	Prix immobilier
Laval-de-Cère	296	8 km ²	37 h/km ²	42.6%	6.1%	19 180 €/an	863 €/m ²
Cahus	185	10 km ²	19 h/km ²	42.7%	4.3%	24 670 €/an	805 €/m ²
Frayssinhes	169	12 km ²	14 h/km ²	50.9%	7.7%	20 440 €/an	1 558 €/m ²
Cornac	366	13 km ²	28 h/km ²	42.3%	3.8%	23 060 €/an	2 208 €/m ²
Glanes (1 avis)	292	2 km ²	146 h/km ²	45.2%	3.8%	23 690 €/an	1 681 €/m ²
Sousceyrac-en-Quercy (3 avis)	1 328	140 km ²	9 h/km ²	39.6%	3.3%	19 250 €/an	1 012 €/m ²
Gagnac-sur-Cère	650	12 km ²	54 h/km ²	43.7%	5.4%	23 700 €/an	1 408 €/m ²
Latouille-Lentillac	247	11 km ²	22 h/km ²	42.9%	4.9%	19 940 €/an	848 €/m ²
Belmont-Bretenoux	408	6 km ²	68 h/km ²	45.6%	2.2%	23 500 €/an	1 388 €/m ²
Camps-Saint-Mathurin-Léobazel	206	34 km ²	6 h/km ²	50.5%	4.4%	21 050 €/an	1 098 €/m ²
Saint-Céré (6 avis)	3 429	11 km ²	312 h/km ²	41%	4.8%	20 850 €/an	1 139 €/m ²
Saint-Laurent-les-Tours	868	10 km ²	87 h/km ²	40.9%	2.8%	25 000 €/an	1 833 €/m ²
Biars-sur-Cère (1 avis)	1 957	3 km ²	652 h/km ²	44.5%	4.9%	20 730 €/an	1 213 €/m ²
Estal	97	6 km ²	16 h/km ²	45.4%	3.1%	NC	500 €/m ²
Saint-Paul-de-Vern	171	10 km ²	17 h/km ²	49.7%	5.3%	20 700 €/an	818 €/m ²

bien-dans-ma-ville.fr



Vous aimez votre ville ? Notez-la !

Et faites-nous part de vos remarques constructives



Avec

BIEN dans ma **VILLE** 