



Version web

Ville de Teting-sur-Nied

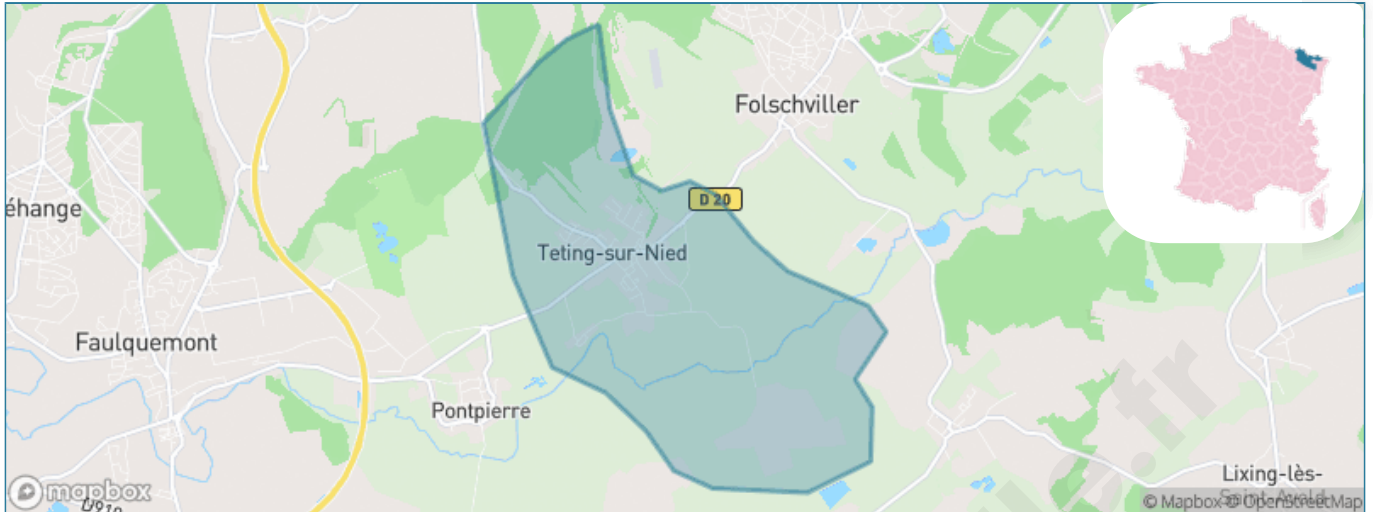
Présenté par

BIEN dans
ma **VILLE** 

Sommaire

Situation géographique	3
Statistiques sur la population	4
Evolution du nombre d'habitants	4
Tranche d'âge	5
0-14 ans	5
15-29 ans	5
30-44 ans	5
45-59 ans	5
60-74 ans	5
75-89 ans	5
90 ans et +	5
Activité professionnelle	5
Agriculteurs	5
Artisans, Commerçants	5
Cadres et sup.	5
Professions intermédiaires	5
Employé	5
Ouvrier	5
Retraité	5
Autres	5
Niveau de diplôme	6
Sans diplôme ou CEP	6
Brevet, BEPC, DNB	6
CAP-BEP ou équivalent	6
BAC ou équivalent	6
BAC+2	6
BAC+3 ou +4	6
BAC+5 ou plus	6
Composition des ménages	6
Couple sans enfant	6
Couple avec enfant(s)	6
Famille monoparentale	6
Colocation / Autre	6
Personnes seules	6
Profils électoraux	7
Premier tour	7
Sécurité	8
Evolution du nombre d'infractions	8
Pour comparer	9
Services à la population	10
Commerce	10
Éducation	10
Villes autour de Teting-sur-Nied	11

Situation géographique



i Informations clés

- **Région** : Grand Est
- **Département** : Moselle
- **Code postal** : 57114
- **Superficie** : 9 km²



Statistiques sur la population



Nombre d'habitants

1 258



Age moyen

44 ans



Pop active

48.3%



Taux chômage

7.1%



Pop densité

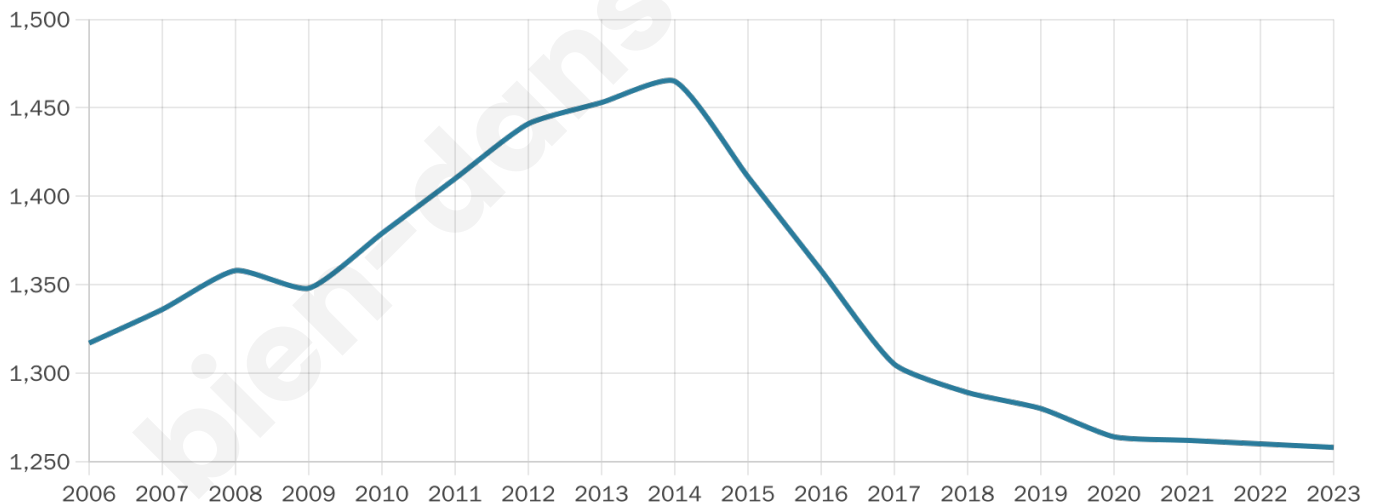
140 h/km²



Revenu moyen

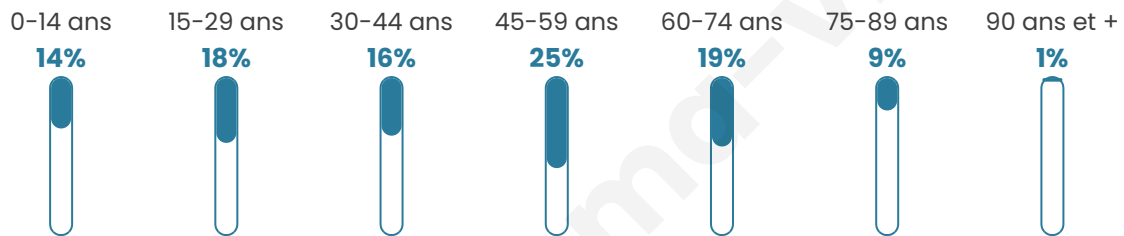
22 590 €/an

Evolution du nombre d'habitants

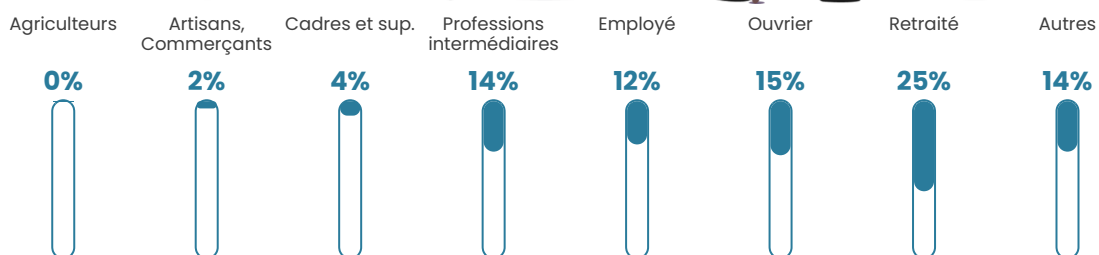


Sources : Institut national de la statistique et des études économiques (insee) selon Les dernières parutions officielles de 2024 portant sur les années 2020, 2021 et 2022.


Tranche d'âge




Activité professionnelle



Niveau de diplôme



Composition des ménages



Profils électoraux

Premier tour

	Marine LE PEN	30.90 %
	Jean-Luc MÉLENCHON	23.61 %
	Emmanuel MACRON	22.15 %
	Éric ZEMMOUR	6.76 %
	Valérie PÉCRESSE	4.24 %
	Yannick JADOT	3.18 %
	Fabien ROUSSEL	2.65 %
	Nicolas DUPONT-AIGNAN	2.12 %
	Jean LASSALLE	1.86 %
	Philippe POUTOU	1.33 %
	Anne HIDALGO	0.66 %
	Nathalie ARTHAUD	0.53 %



1 033 inscrits

Participation : 73.96%

Votes blancs : 1.31%

Votes nuls : 0.00%

Second tour

	Emmanuel MACRON	46,74 %
	Marine LE PEN	53,26 %

1 034 inscrits

Participation : 74.18%

Votes blancs : 7.43%

Votes nuls : 2.48%

Sécurité



Agressions physiques / sexuelles

0



Cambriolages

0



Vols / dégradations

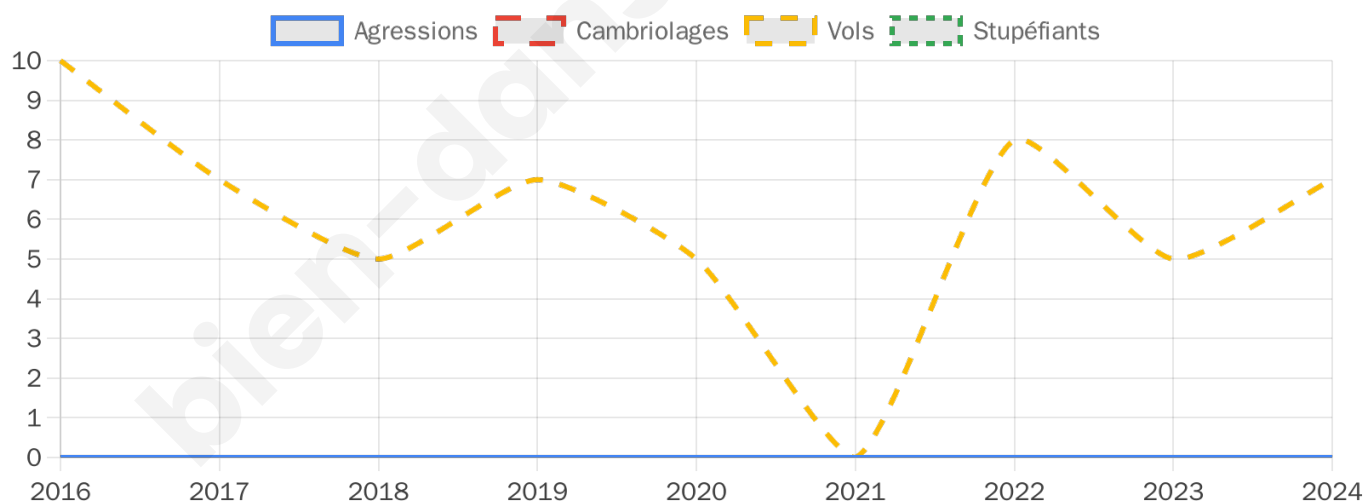
7



Stupéfiants

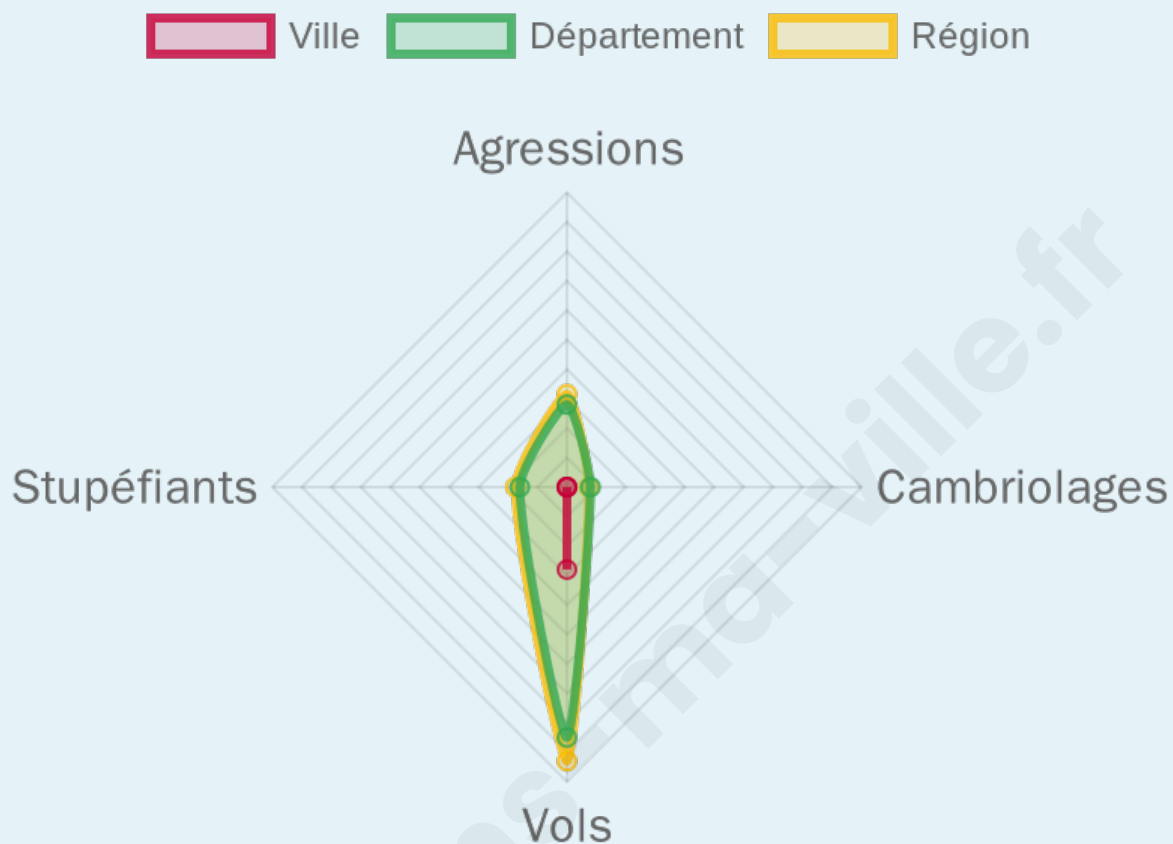
0

Evolution du nombre d'infractions



Pour comparer

(en proportion du nombre d'habitants)



Sources : Bases statistiques communale, départementale et régionale de la délinquance enregistrée par la police et la gendarmerie nationales selon les dernières parutions officielles de 2025 portant sur l'année 2024 ([data.gouv](https://data.gouv.fr)).

Agressions physiques / sexuelles : Violences sexuelles, coups et blessures volontaires intrafamiliaux, coups et blessures volontaires, autres coups, blessures volontaires et vols violents sans arme.

Cambriolages : Cambriolages de logements.

Vols : Vols avec armes, vols d'accessoires sur véhicules, vols dans les véhicules, vols de véhicules, vols sans violence contre des personnes, destructions, dégradations volontaires et escroqueries.

Stupéfiants : Trafic de stupéfiants dont (AFD) et usage de stupéfiants.

Services à la population



Commerce

Hypermarché	X <u>Longeville-lès-Saint-Avoid</u> 7km
Supermarché	X <u>Valmont</u> 3km
Superette	1
Boulangerie	2
Boucherie	X <u>Valmont</u> 4km
Restaurant	X <u>Pontpierre</u> 3km
Garage	X <u>Pontpierre</u> 2km
Station-service	X <u>Valmont</u> 4km
Banque	X <u>Folschviller</u> 3km
La poste	X <u>Folschviller</u> 2km
Coiffeur	2
Tabac	X <u>Faulquemont</u> 5km
Bars / discothèque	2
Bibliothèque	X <u>Saint-Avoid</u> 6km
Cinéma	X <u>Freyming-Merlebach</u> 14km
Vétérinaire	X <u>Faulquemont</u> 5km



Santé

Pharmacie	X <u>Folschviller</u> 3km
Hôpital	X <u>Saint-Avoid</u> 6km
Laboratoire d'analyses médicales	X <u>Folschviller</u> 3km
Etablissement pour handicapé	X <u>Faulquemont</u> 5km
EHPA	X <u>Folschviller</u> 3km
Médecin	X <u>Folschviller</u> 3km
Dentiste	X <u>Faulquemont</u> 5km
Chirurgien	X <u>Saint-Avoid</u> 8km
Dermatologue	X <u>Valmont</u> 6km
Anesthésiste	X <u>Saint-Avoid</u> 9km
Gastro-entérologue	X <u>Saint-Avoid</u> 9km
Gynécologue	X <u>Saint-Avoid</u> 6km
Cancérologue	X <u>Essey-lès-Nancy</u> 51km
Neurologue	X <u>Saint-Avoid</u> 8km
Ophthalmologue	X <u>Valmont</u> 6km
ORL	X <u>Forbach</u> 22km
Cardiologue	X <u>Valmont</u> 6km
Pédiatre	X <u>Saint-Avoid</u> 7km
Pneumologue	X <u>Sarreguemines</u> 30km
Psychologue	X <u>Saint-Avoid</u> 9km
Radiologue	X <u>Saint-Avoid</u> 9km
Rhumatologue	X <u>Freyming-Merlebach</u> 15km
Sage-femme	X <u>Valmont</u> 5km



Éducation

Crèche	X <u>Valmont</u> 4km
Ecole maternelle Public	1
Ecole maternelle Privé	X <u>Laudrefang</u> 4km
Ecole primaire Public	1
Ecole primaire Privé	X <u>Saint-Avoid</u> 7km
Collège Public	X <u>Folschviller</u> 3km
Collège Privé	X <u>Saint-Avoid</u> 7km
Lycée Public	X <u>Saint-Avoid</u> 6km
Lycée Privé	X <u>Saint-Avoid</u> 7km

Sources : Base Sirene des entreprises et de leurs établissements selon les dernières parutions officielles de 2025 portant sur l'année 2024 ([data.gouv](https://data.gouv.fr)). Liste, localisation et tarifs des professionnels de santé selon les dernières parutions officielles de 2025 portant sur l'année 2024 ([opendatasoft](https://opendatasoft.com)) et FINISS Extraction du Fichier des établissements selon les dernières parutions officielles de 2025 portant sur l'année 2024 ([data.gouv](https://data.gouv.fr)). Adresse et géolocalisation des établissements d'enseignement du premier et second degrés selon les dernières parutions officielles de 2025 portant sur l'année 2024 ([data.education.gouv](https://data.education.gouv.fr))

Villes autour de Teting-sur-Nied

Ville	Habitants	Superficie	Pop densité	Pop active	Taux chômage	Revenu moyen	Prix immobilier
Pontpierre (1 avis)	735	8 km ²	92 h/km ²	47.5%	5%	23 600 €/an	NC
Folschviller	3 916	9 km ²	435 h/km ²	38.7%	7.6%	18 660 €/an	NC
Guessling-Hémering (1 avis)	925	10 km ²	93 h/km ²	46.2%	4.5%	23 290 €/an	NC
Lelling (1 avis)	458	4 km ²	115 h/km ²	48.7%	3.9%	24 210 €/an	NC
Tritteling-Redlach	509	6 km ²	85 h/km ²	51.5%	3.3%	24 970 €/an	NC
Vahl-lès-Faulquemont	244	6 km ²	41 h/km ²	40.6%	2.5%	21 150 €/an	NC
Valmont	3 041	9 km ²	338 h/km ²	43.9%	5.6%	23 020 €/an	NC
Laudrefang	335	4 km ²	84 h/km ²	46.6%	2.7%	22 830 €/an	NC
Faulquemont (6 avis)	5 109	18 km ²	284 h/km ²	41.3%	6.2%	20 970 €/an	NC
Saint-Avoid (8 avis)	14 755	35 km ²	422 h/km ²	43.6%	6.8%	20 940 €/an	NC
Boustroff	152	3 km ²	51 h/km ²	47.4%	4.6%	24 170 €/an	NC
Vahl-Ebersing (1 avis)	487	6 km ²	81 h/km ²	50.3%	4.9%	23 300 €/an	NC
Créhange (1 avis)	3 691	10 km ²	369 h/km ²	45.4%	4.6%	21 460 €/an	NC
Altviller	524	4 km ²	131 h/km ²	40.6%	4.2%	24 190 €/an	NC
Lixing-lès-Saint-Avoid	673	6 km ²	112 h/km ²	45%	5.1%	24 160 €/an	NC

bien-dans-ma-ville.fr



Vous aimez votre ville ? Notez-la !

Et faites-nous part de vos remarques constructives



Avec

BIEN dans ma **VILLE** 