



Version web

# Ville de Tertry

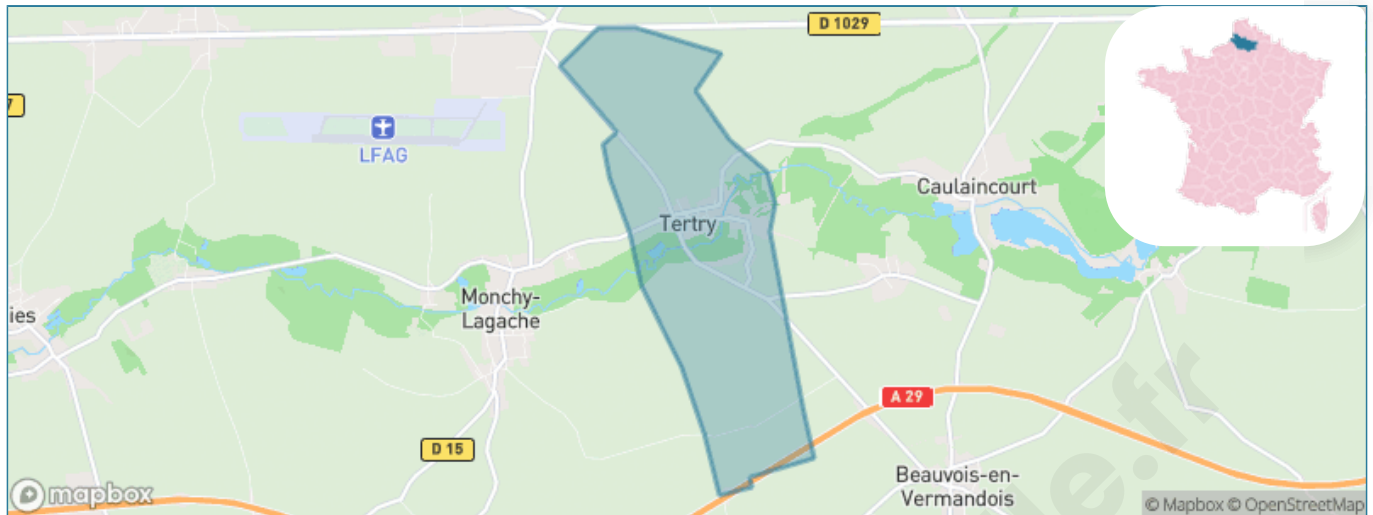
Présenté par

**BIEN** dans  
ma **VILLE** 

# Sommaire

|   |    |
|---|----|
| Situation géographique .....            | 3  |
| Statistiques sur la population .....    | 4  |
| Evolution du nombre d'habitants .....   | 4  |
| Tranche d'âge .....                     | 5  |
| 0-14 ans .....                          | 5  |
| 15-29 ans .....                         | 5  |
| 30-44 ans .....                         | 5  |
| 45-59 ans .....                         | 5  |
| 60-74 ans .....                         | 5  |
| 75-89 ans .....                         | 5  |
| 90 ans et + .....                       | 5  |
| Activité professionnelle .....          | 5  |
| Agriculteurs .....                      | 5  |
| Artisans, Commerçants .....             | 5  |
| Cadres et sup. ....                     | 5  |
| Professions intermédiaires .....        | 5  |
| Employé .....                           | 5  |
| Ouvrier .....                           | 5  |
| Retraité .....                          | 5  |
| Autres .....                            | 5  |
| Niveau de diplôme .....                 | 6  |
| Sans diplôme ou CEP .....               | 6  |
| Brevet, BEPC, DNB .....                 | 6  |
| CAP-BEP ou équivalent .....             | 6  |
| BAC ou équivalent .....                 | 6  |
| BAC+2 .....                             | 6  |
| BAC+3 ou +4 .....                       | 6  |
| BAC+5 ou plus .....                     | 6  |
| Composition des ménages .....           | 6  |
| Couple sans enfant .....                | 6  |
| Couple avec enfant(s) .....             | 6  |
| Famille monoparentale .....             | 6  |
| Colocation / Autre .....                | 6  |
| Personnes seules .....                  | 6  |
| Profils électoraux .....                | 7  |
| Premier tour .....                      | 7  |
| Sécurité .....                          | 8  |
| Evolution du nombre d'infractions ..... | 8  |
| Pour comparer .....                     | 9  |
| Services à la population .....          | 10 |
| Commerce .....                          | 10 |
| Éducation .....                         | 10 |
| Villes autour de Tertry .....           | 12 |

# Situation géographique



## i Informations clés

- **Région** : Hauts-de-France
- **Département** : Somme
- **Code postal** : 80200
- **Superficie** : 4 km<sup>2</sup>



# Statistiques sur la population



Nombre d'habitants

**145**



Age moyen

**43 ans**



Pop active

**46.9%**



Taux chômage

**20.7%**



Pop densité

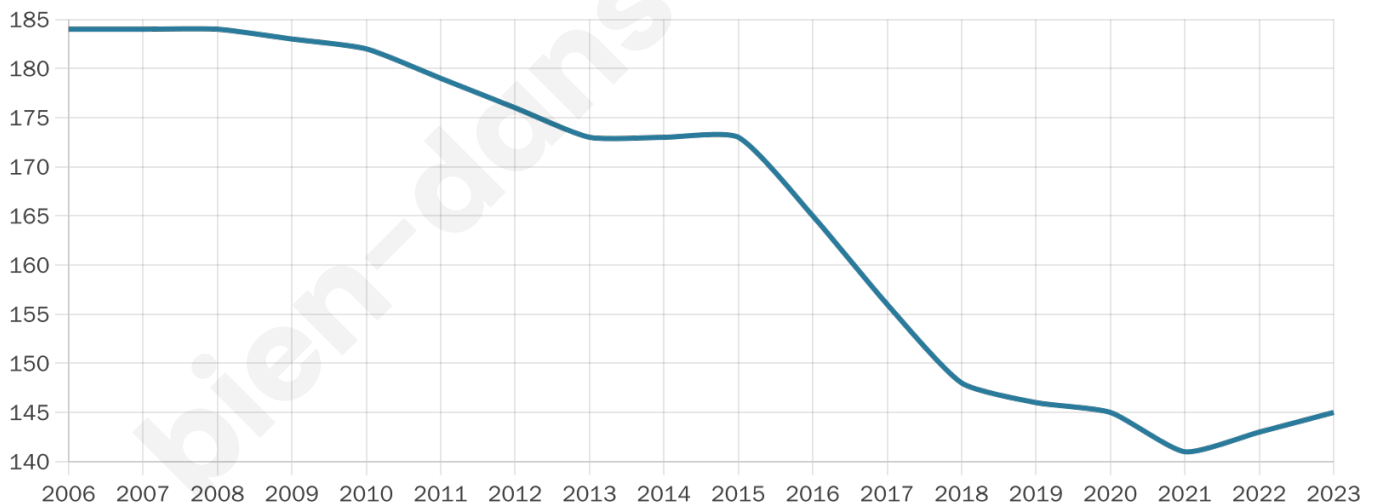
**36 h/km<sup>2</sup>**



Revenu moyen

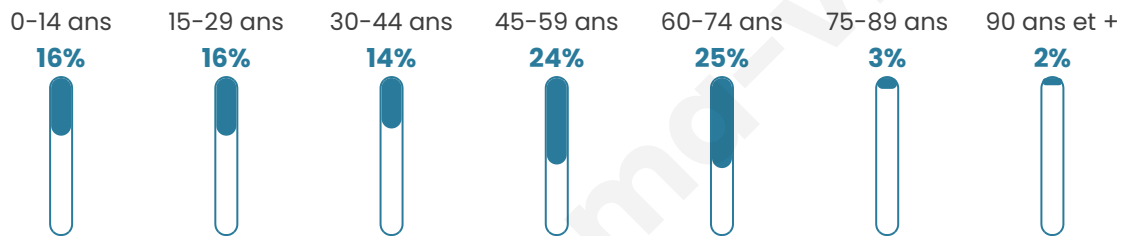
**23 680 €/an**

## Evolution du nombre d'habitants

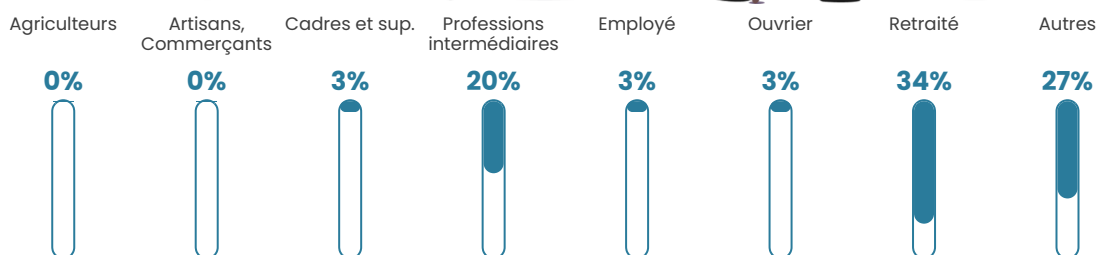


Sources : Institut national de la statistique et des études économiques (insee) selon Les dernières parutions officielles de 2024 portant sur les années 2020, 2021 et 2022.

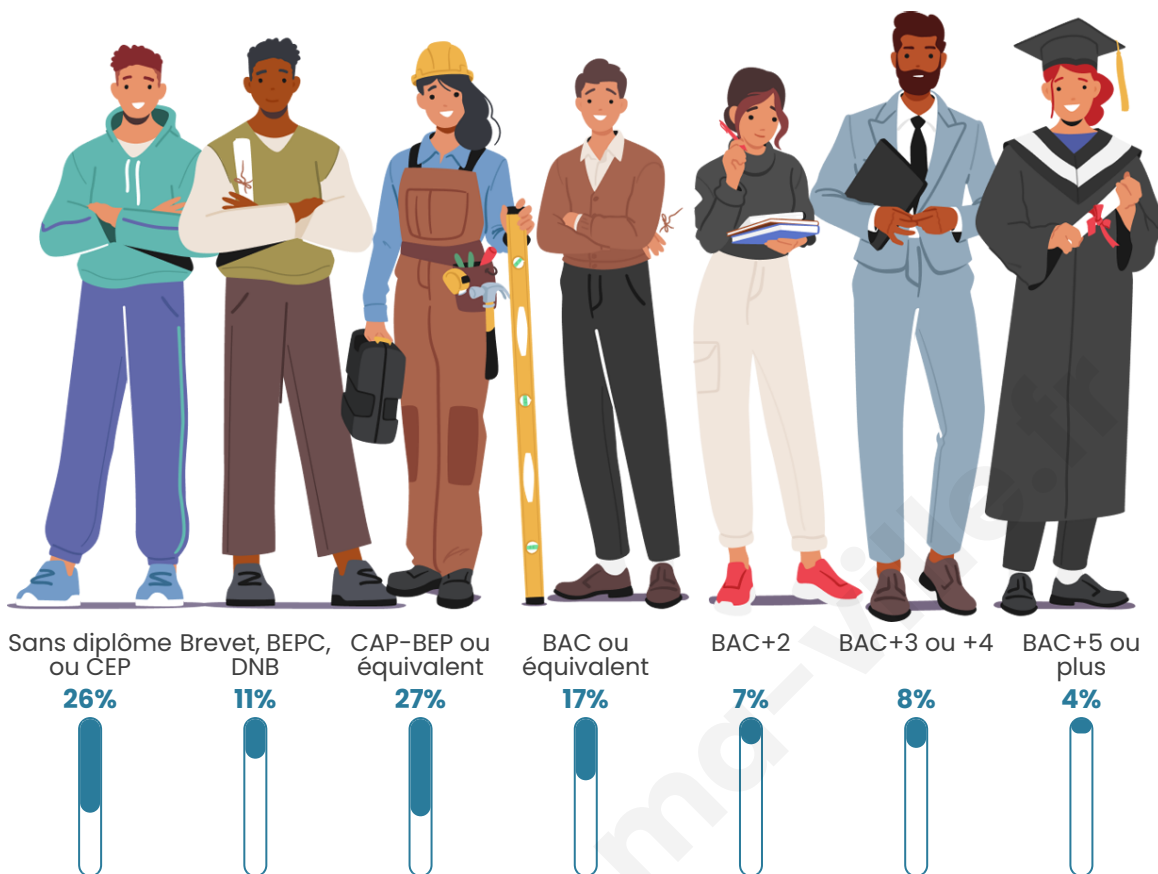
## Tranche d'âge




## Activité professionnelle



## Niveau de diplôme








## Composition des ménages



# Profils électoraux

## Premier tour

|   |                       |         |
|---|-----------------------|---------|
|    | Marine LE PEN         | 45.35 % |
|    | Emmanuel MACRON       | 26.74 % |
|    | Éric ZEMMOUR          | 8.14 %  |
|    | Jean-Luc MÉLENCHON    | 5.81 %  |
|    | Valérie PÉCRESSE      | 4.65 %  |
|   | Jean LASSALLE         | 3.49 %  |
|  | Nathalie ARTHAUD      | 2.33 %  |
|  | Fabien ROUSSEL        | 2.33 %  |
|  | Yannick JADOT         | 1.16 %  |
|  | Anne HIDALGO          | 0.00 %  |
|  | Philippe POUTOU       | 0.00 %  |
|  | Nicolas DUPONT-AIGNAN | 0.00 %  |



### 120 inscrits

Participation : 75.83%

Votes blancs : 3.30%

Votes nuls : 2.20%

## Second tour

|   |                 |         |
|---|-----------------|---------|
|  | Emmanuel MACRON | 38,46 % |
|  | Marine LE PEN   | 61,54 % |

### 120 inscrits

Participation : 77.5%

Votes blancs : 2.15%

Votes nuls : 0%

# Sécurité



Agressions physiques / sexuelles

0



Cambriolages

0



Vols / dégradations

0



Stupéfiants

0

## Evolution du nombre d'infractions



## Pour comparer

(en proportion du nombre d'habitants)



Sources : Bases statistiques communale, départementale et régionale de la délinquance enregistrée par la police et la gendarmerie nationales selon les dernières parutions officielles de 2025 portant sur l'année 2024 ([data.gouv](https://data.gouv.fr)).

Agressions physiques / sexuelles : Violences sexuelles, coups et blessures volontaires intrafamiliaux, coups et blessures volontaires, autres coups, blessures volontaires et vols violents sans arme.

Cambriolages : Cambriolages de logements.

Vols : Vols avec armes, vols d'accessoires sur véhicules, vols dans les véhicules, vols de véhicules, vols sans violence contre des personnes, destructions, dégradations volontaires et escroqueries.

Stupéfiants : Trafic de stupéfiants dont (AFD) et usage de stupéfiants.

# Services à la population



## Commerce

|                    |                               |
|--------------------|-------------------------------|
| Hypermarché        | X <u>Péronne</u> 12km         |
| Supermarché        | X <u>Étreillers</u> 8km       |
| Superette          | X <u>Étreillers</u> 8km       |
| Boulangerie        | X <u>Monchy-Lagache</u> 2km   |
| Boucherie          | X <u>Étreillers</u> 8km       |
| Restaurant         | X <u>Croix-Moligneaux</u> 7km |
| Garage             | X <u>Estrées-Mons</u> 2km     |
| Station-service    | X <u>Roisel</u> 10km          |
| Banque             | X <u>Roisel</u> 9km           |
| La poste           | X <u>Trefcon</u> 2km          |
| Coiffeur           | X <u>Monchy-Lagache</u> 2km   |
| Tabac              | X <u>Péronne</u> 11km         |
| Bars / discothèque | X <u>Monchy-Lagache</u> 2km   |
| Bibliothèque       | X <u>Saint-Quentin</u> 16km   |
| Cinéma             | X <u>Péronne</u> 12km         |
| Vétérinaire        | X <u>Matigny</u> 9km          |



## Santé

|                                  |                             |
|----------------------------------|-----------------------------|
| Pharmacie                        | X <u>Vermand</u> 6km        |
| Hôpital                          | X <u>Péronne</u> 12km       |
| Laboratoire d'analyses médicales | X <u>Péronne</u> 12km       |
| Etablissement pour handicapé     | X <u>Holnon</u> 10km        |
| EHPA                             | X <u>Athies</u> 6km         |
| Médecin                          | X <u>Vermand</u> 6km        |
| Dentiste                         | X <u>Roisel</u> 9km         |
| Chirurgien                       | X <u>Péronne</u> 12km       |
| Dermatologue                     | X <u>Saint-Quentin</u> 14km |
| Anesthésiste                     | X <u>Saint-Quentin</u> 14km |
| Gastro-entérologue               | X <u>Saint-Quentin</u> 15km |
| Gynécologue                      | X <u>Roisel</u> 9km         |
| Cancérologue                     | X <u>Saint-Quentin</u> 17km |
| Neurologue                       | X <u>Saint-Quentin</u> 15km |
| Ophthalmologue                   | X <u>Saint-Quentin</u> 14km |
| ORL                              | X <u>Saint-Quentin</u> 15km |
| Cardiologue                      | X <u>Péronne</u> 12km       |
| Pédiatre                         | X <u>Saint-Quentin</u> 15km |
| Pneumologue                      | X <u>Saint-Quentin</u> 15km |
| Psychologue                      | X <u>Péronne</u> 12km       |
| Radiologue                       | X <u>Péronne</u> 12km       |
| Rhumatologue                     | X <u>Péronne</u> 12km       |
| Sage-femme                       | X <u>Vermand</u> 7km        |



## Éducation

|                         |                             |
|-------------------------|-----------------------------|
| Crèche                  | X <u>Estrées-Mons</u> 5km   |
| Ecole maternelle Public | X <u>Bernes</u> 5km         |
| Ecole maternelle Privé  | X <u>Amiens</u> 56km        |
| Ecole primaire Public   | X <u>Monchy-Lagache</u> 2km |
| Ecole primaire Privé    | X <u>Péronne</u> 12km       |
| Collège Public          | X <u>Vermand</u> 6km        |
| Collège Privé           | X <u>Péronne</u> 12km       |
| Lycée Public            | X <u>Péronne</u> 12km       |
| Lycée Privé             | X <u>Péronne</u> 12km       |

Sources : Base Sirene des entreprises et de leurs établissements selon les dernières parutions officielles de 2025 portant sur l'année 2024 ([data.gouv](https://data.gouv.fr)). Liste, localisation et tarifs des professionnels de santé selon les dernières parutions officielles de 2025 portant sur l'année 2024 ([opendatasoft](https://opendatasoft.com)) et FINESS Extraction du Fichier des établissements selon les dernières parutions officielles de 2025 portant sur l'année 2024 ([data.gouv](https://data.gouv.fr)). Adresse et géolocalisation des établissements d'enseignement du premier et second degrés selon les

bien-dans-ma-ville.fr

## Villes autour de Tertry

| Ville                     | Habitants | Superficie         | Pop densité           | Pop active | Taux chômage | Revenu moyen | Prix immobilier        |
|---------------------------|-----------|--------------------|-----------------------|------------|--------------|--------------|------------------------|
| Bouvincourt-en-Vermandois | 154       | 1 km <sup>2</sup>  | 154 h/km <sup>2</sup> | 46.8%      | 5.2%         | 23 540 €/an  | 1 182 €/m <sup>2</sup> |
| Monchy-Lagache            | 593       | 15 km <sup>2</sup> | 40 h/km <sup>2</sup>  | 47.4%      | 8.4%         | 22 440 €/an  | 1 314 €/m <sup>2</sup> |
| Vraignes-en-Vermandois    | 130       | 4 km <sup>2</sup>  | 33 h/km <sup>2</sup>  | 58.5%      | 4.6%         | 24 400 €/an  | 1 137 €/m <sup>2</sup> |
| Trefcon                   | 80        | 4 km <sup>2</sup>  | 20 h/km <sup>2</sup>  | 47.5%      | 2.5%         | NC           | 1 040 €/m <sup>2</sup> |
| Caulaincourt              | 143       | 6 km <sup>2</sup>  | 24 h/km <sup>2</sup>  | 50.3%      | 4.9%         | 24 290 €/an  | 806 €/m <sup>2</sup>   |
| Poeuilly                  | 107       | 6 km <sup>2</sup>  | 18 h/km <sup>2</sup>  | 43.9%      | 7.5%         | 20 780 €/an  | 1 237 €/m <sup>2</sup> |
| Hancourt                  | 94        | 4 km <sup>2</sup>  | 24 h/km <sup>2</sup>  | 47.9%      | 7.4%         | NC           | 1 018 €/m <sup>2</sup> |
| Bernes                    | 353       | 7 km <sup>2</sup>  | 50 h/km <sup>2</sup>  | 49.9%      | 5.7%         | 21 910 €/an  | 1 070 €/m <sup>2</sup> |
| Lanchy                    | 38        | 3 km <sup>2</sup>  | 13 h/km <sup>2</sup>  | 44.7%      | 5.3%         | NC           | NC                     |
| Estrées-Mons              | 594       | 15 km <sup>2</sup> | 40 h/km <sup>2</sup>  | 48%        | 8.4%         | 20 930 €/an  | 1 101 €/m <sup>2</sup> |
| Devise                    | 59        | 2 km <sup>2</sup>  | 30 h/km <sup>2</sup>  | 42.4%      | 1.7%         | NC           | 924 €/m <sup>2</sup>   |
| Ugny-l'Équipée            | 29        | 2 km <sup>2</sup>  | 15 h/km <sup>2</sup>  | 41.4%      | 3.4%         | NC           | 860 €/m <sup>2</sup>   |
| Vermand                   | 1 104     | 15 km <sup>2</sup> | 74 h/km <sup>2</sup>  | 45.9%      | 5.8%         | 22 790 €/an  | 1 320 €/m <sup>2</sup> |
| Beauvois-en-Vermandois    | 263       | 7 km <sup>2</sup>  | 38 h/km <sup>2</sup>  | 44.9%      | 5.3%         | 22 740 €/an  | 1 243 €/m <sup>2</sup> |
| Foreste                   | 166       | 4 km <sup>2</sup>  | 42 h/km <sup>2</sup>  | 41.6%      | 4.8%         | 18 850 €/an  | 857 €/m <sup>2</sup>   |

bien-dans-ma-ville.fr



# **Vous aimez votre ville ? Notez-la !**

Et faites-nous part de vos remarques constructives



Avec

**BIEN** dans ma **VILLE** 