



Version web

# Ville de Terres-de-Haute- Charente

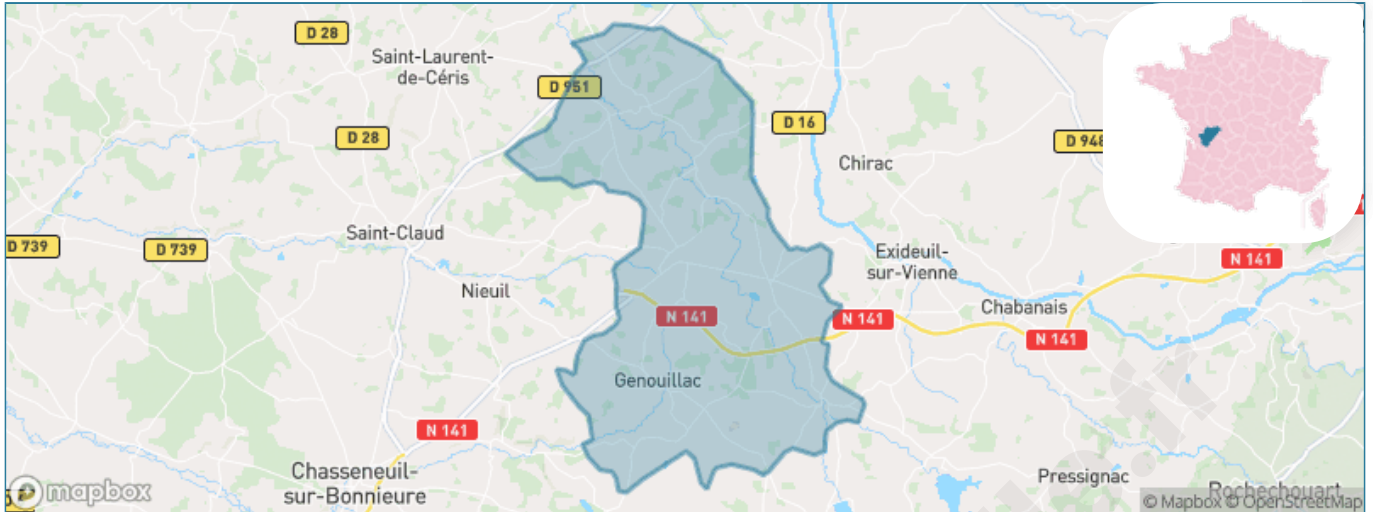
Présenté par

**BIEN** dans  
ma **VILLE** 

# Sommaire

Situation géographique .....	3
Statistiques sur la population .....	4
Evolution du nombre d'habitants .....	4
Tranche d'âge .....	5
0-14 ans .....	5
15-29 ans .....	5
30-44 ans .....	5
45-59 ans .....	5
60-74 ans .....	5
75-89 ans .....	5
90 ans et + .....	5
Activité professionnelle .....	5
Agriculteurs .....	5
Artisans, Commerçants .....	5
Cadres et sup. ....	5
Professions intermédiaires .....	5
Employé .....	5
Ouvrier .....	5
Retraité .....	5
Autres .....	5
Niveau de diplôme .....	6
Sans diplôme ou CEP .....	6
Brevet, BEPC, DNB .....	6
CAP-BEP ou équivalent .....	6
BAC ou équivalent .....	6
BAC+2 .....	6
BAC+3 ou +4 .....	6
BAC+5 ou plus .....	6
Composition des ménages .....	6
Couple sans enfant .....	6
Couple avec enfant(s) .....	6
Famille monoparentale .....	6
Colocation / Autre .....	6
Personnes seules .....	6
Profils électoraux .....	7
Premier tour .....	7
Sécurité .....	8
Evolution du nombre d'infractions .....	8
Pour comparer .....	9
Services à la population .....	10
Commerce .....	10
Éducation .....	10
Villes autour de Terres-de-Haute-Charente .....	11

# Situation géographique



## i Informations clés

- **Région** : Nouvelle-Aquitaine
- **Département** : Charente
- **Code postal** : 16270
- **Superficie** : 86 km<sup>2</sup>



# Statistiques sur la population



Nombre d'habitants

**3 777**



Age moyen

**48 ans**



Pop active

**40.8%**



Taux chômage

**8.1%**



Pop densité

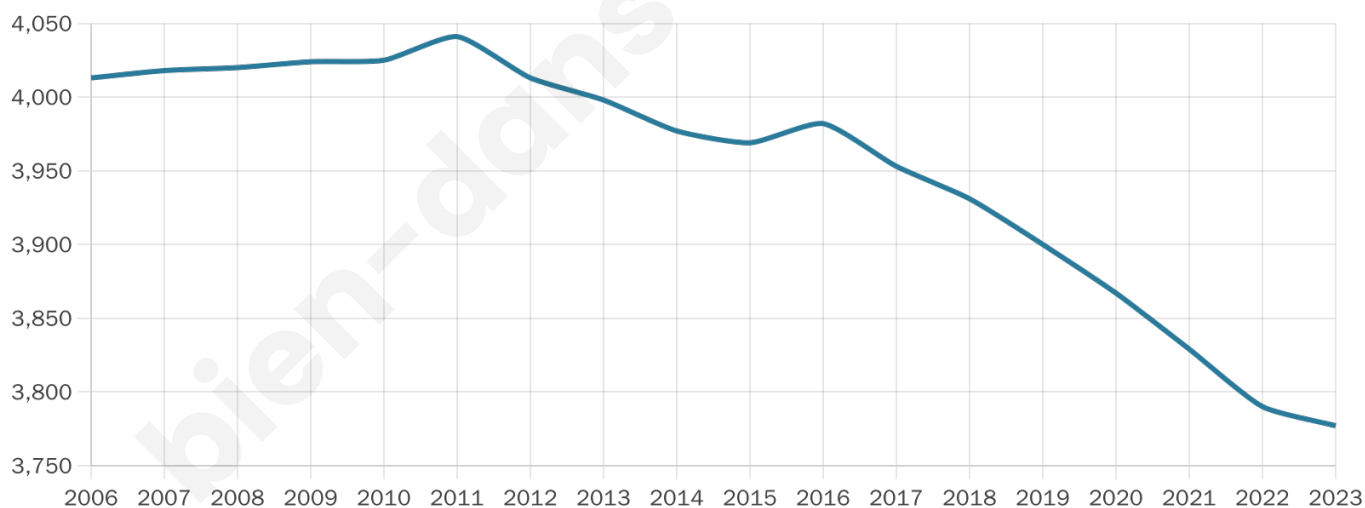
**44 h/km<sup>2</sup>**



Revenu moyen

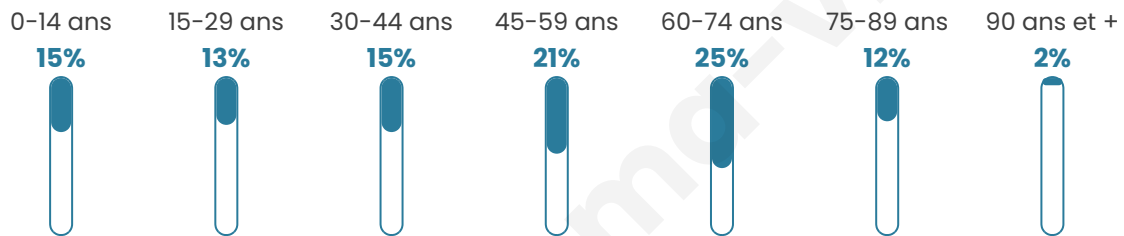
**19 720 €/an**

## Evolution du nombre d'habitants

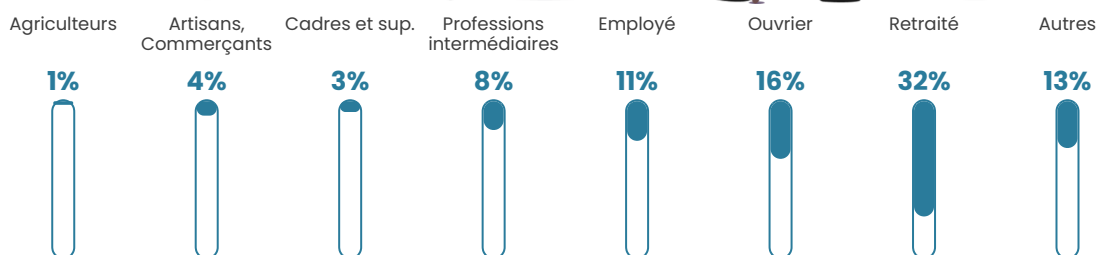


Sources : Institut national de la statistique et des études économiques (insee) selon Les dernières parutions officielles de 2024 portant sur les années 2020, 2021 et 2022.

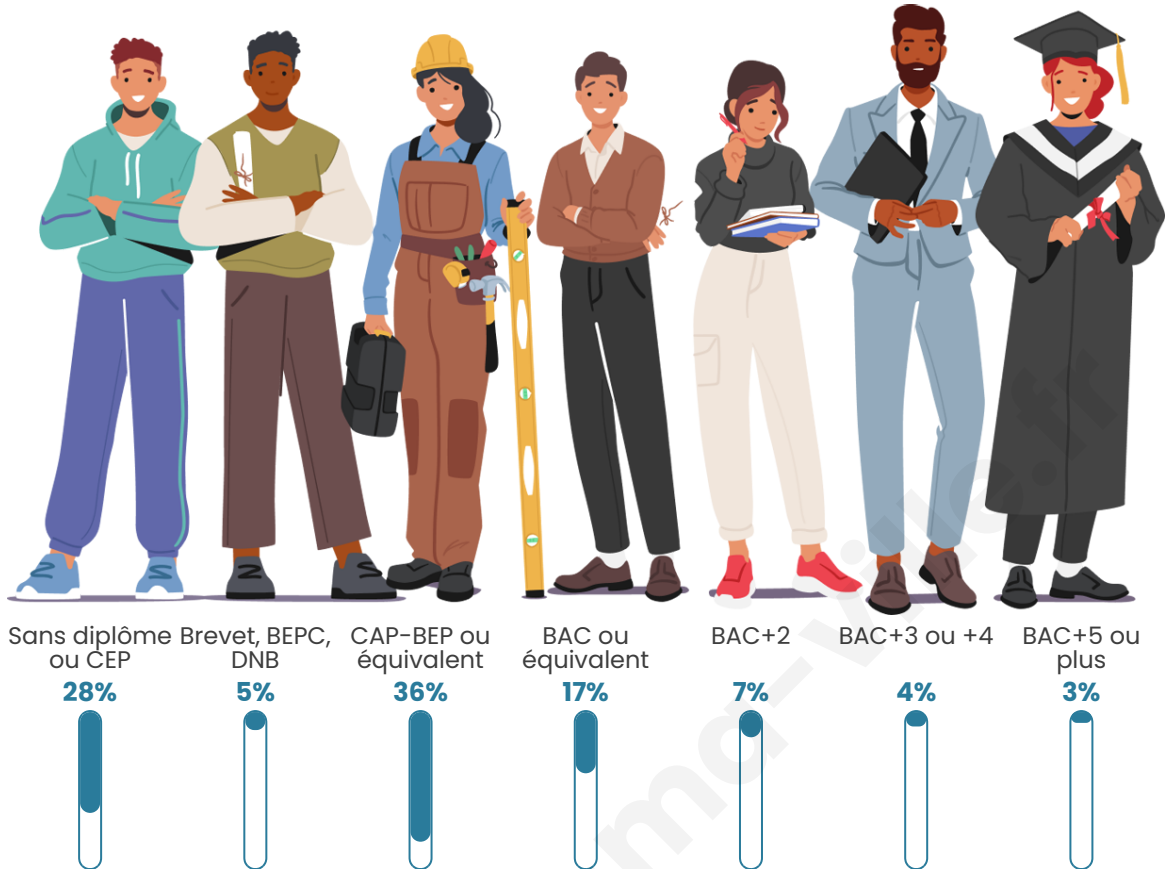
## Tranche d'âge




## Activité professionnelle



## Niveau de diplôme














## Composition des ménages



# Profils électoraux

## Premier tour

	Marine LE PEN	32.88 %
	Emmanuel MACRON	22.45 %
	Jean-Luc MÉLENCHON	21.19 %
	Jean LASSALLE	4.80 %
	Fabien ROUSSEL	3.73 %
	Valérie PÉCRESSE	3.63 %
	Éric ZEMMOUR	3.21 %
	Yannick JADOT	2.19 %
	Anne HIDALGO	2.10 %
	Nicolas DUPONT-AIGNAN	2.10 %
	Philippe POUTOU	0.88 %
	Nathalie ARTHAUD	0.84 %



### 2 962 inscrits

Participation : 74.27%

Votes blancs : 1.36%

Votes nuls : 1.05%

## Second tour

	Emmanuel MACRON	45,06 %
	Marine LE PEN	54,94 %

### 2 963 inscrits

Participation : 73.88%

Votes blancs : 6.72%

Votes nuls : 3.56%

# Sécurité



Agressions physiques / sexuelles

**28**



Cambriolages

**0**



Vols / dégradations

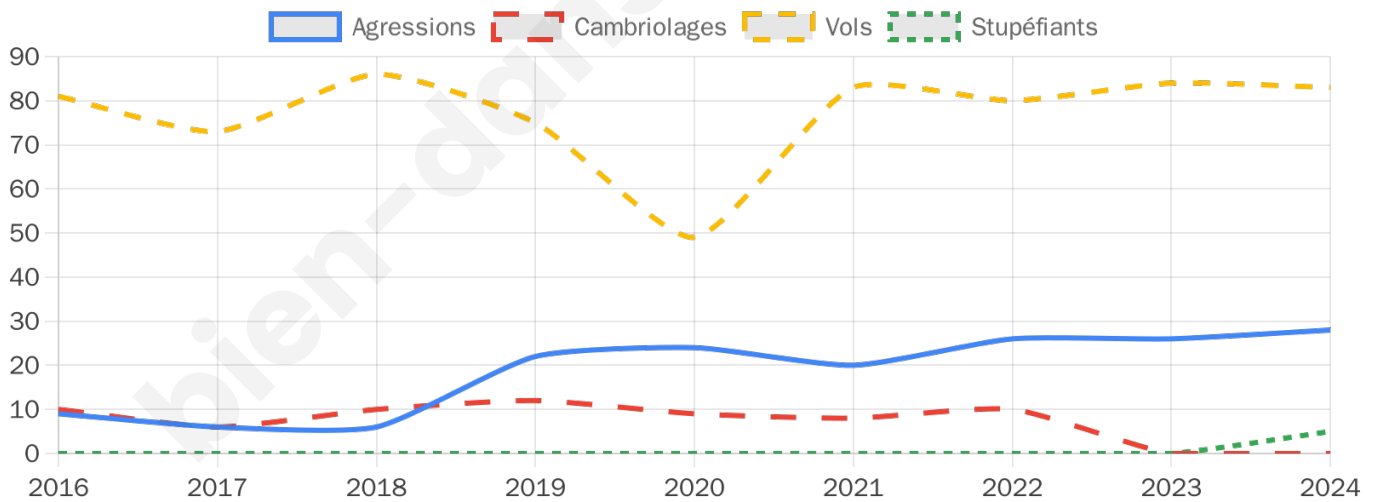
**83**



Stupéfiants

**5**

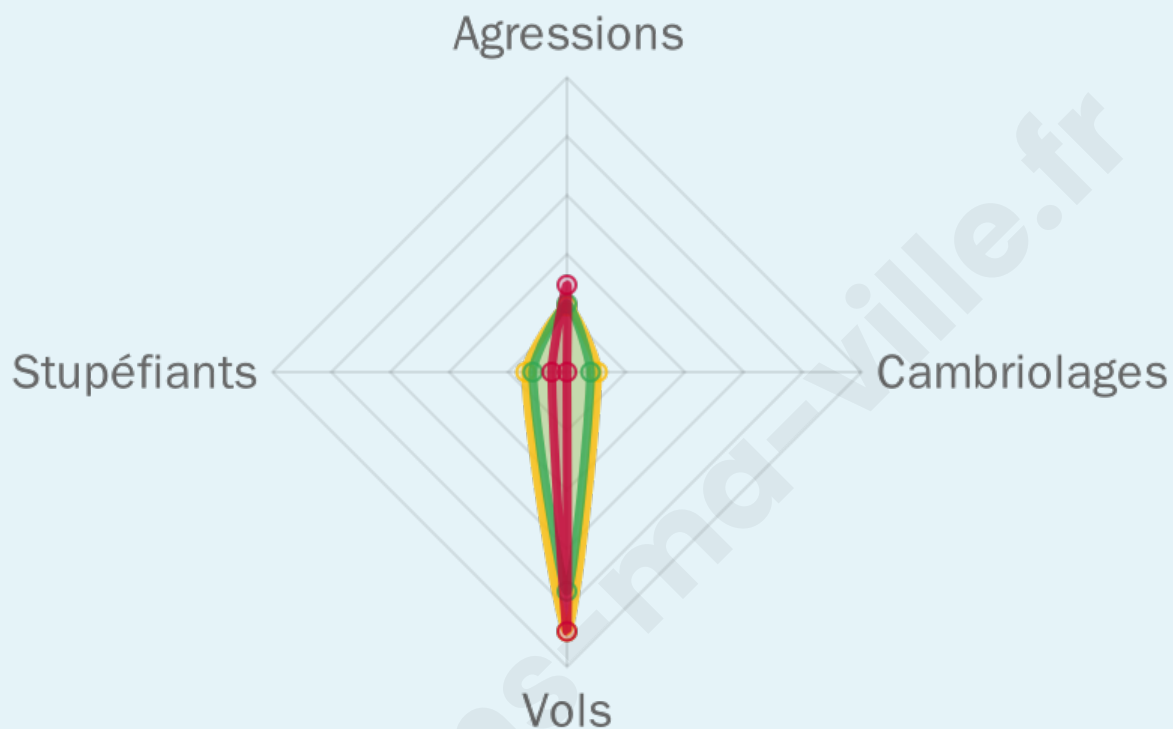
## Evolution du nombre d'infractions



## Pour comparer

(en proportion du nombre d'habitants)

■ Ville ■ Département ■ Région



Sources : Bases statistiques communale, départementale et régionale de la délinquance enregistrée par la police et la gendarmerie nationales selon les dernières parutions officielles de 2025 portant sur l'année 2024 ([data.gouv](https://data.gouv.fr)).

Agressions physiques / sexuelles : Violences sexuelles, coups et blessures volontaires intrafamiliaux, coups et blessures volontaires, autres coups, blessures volontaires et vols violents sans arme.

Cambriolages : Cambriolages de logements.

Vols : Vols avec armes, vols d'accessoires sur véhicules, vols dans les véhicules, vols de véhicules, vols sans violence contre des personnes, destructions, dégradations volontaires et escroqueries.

Stupéfiants : Trafic de stupéfiants dont (AFD) et usage de stupéfiants.

# Services à la population



## Commerce

Hypermarché	X <a href="#">Saint-Junien</a> 27km
Supermarché	2
Superette	X <a href="#">Saint-Laurent-de-Céris</a> 8km
Boulangerie	2
Boucherie	1
Restaurant	5
Garage	5
Station-service	2
Banque	3
La poste	1
Coiffeur	6
Tabac	1
Bars / discothèque	3
Bibliothèque	X <a href="#">Chabanais</a> 12km
Cinéma	X <a href="#">Confolens</a> 15km
Vétérinaire	1



## Santé

Pharmacie	1
Hôpital	X <a href="#">Confolens</a> 14km
Laboratoire d'analyses médicales	X <a href="#">Confolens</a> 15km
Etablissement pour handicapé	X <a href="#">Saint-Claud</a> 8km
EHPA	1
Médecin	4
Dentiste	X <a href="#">Chabanais</a> 11km
Chirurgien	X <a href="#">Coulonges</a> 38km
Dermatologue	X <a href="#">La Rochefoucauld-en-Angoumois</a> 23km
Anesthésiste	X <a href="#">Soyaux</a> 41km
Gastro-entérologue	X <a href="#">Soyaux</a> 41km
Gynécologue	X <a href="#">Saint-Junien</a> 25km
Cancérologue	X <a href="#">Limoges</a> 56km
Neurologue	X <a href="#">Saint-Michel</a> 46km
Ophthalmologue	X <a href="#">Confolens</a> 14km
ORL	X <a href="#">Saint-Junien</a> 25km
Cardiologue	X <a href="#">Ruelle-sur-Touvre</a> 36km
Pédiatre	X <a href="#">Soyaux</a> 41km
Pneumologue	X <a href="#">Soyaux</a> 41km
Psychologue	X <a href="#">Lussac</a> 10km
Radiologue	X <a href="#">La Rochefoucauld-en-Angoumois</a> 23km
Rhumatologue	X <a href="#">Montignac-Charente</a> 37km
Sage-femme	X <a href="#">Chasseneuil-sur-Bonnieure</a> 13km



## Éducation

Crèche	1
Ecole maternelle Public	1
Ecole maternelle Privé	X <a href="#">Marsac</a> 43km
Ecole primaire Public	2
Ecole primaire Privé	X <a href="#">Massignac</a> 15km
Collège Public	1
Collège Privé	X <a href="#">Massignac</a> 15km
Lycée Public	X <a href="#">Chasseneuil-sur-Bonnieure</a> 13km
Lycée Privé	X <a href="#">Ruffec</a> 32km

Sources : Base Sirene des entreprises et de leurs établissements selon les dernières parutions officielles de 2025 portant sur l'année 2024 ([data.gouv](#)). Liste, localisation et tarifs des professionnels de santé selon les dernières parutions officielles de 2025 portant sur l'année 2024 ([opendatasoft](#)) et FINISS Extraction du Fichier des établissements selon les dernières parutions officielles de 2025 portant sur l'année 2024 ([data.gouv](#)). Adresse et géolocalisation des établissements d'enseignement du premier et second degrés selon les dernières parutions officielles de 2025 portant sur l'année 2024 ([data.education.gouv](#))

## Villes autour de Terres-de-Haute-Charente

Ville	Habitants	Superficie	Pop densité	Pop active	Taux chômage	Revenu moyen	Prix immobilier
Nieuil	883	23 km <sup>2</sup>	38 h/km <sup>2</sup>	45.8%	4.1%	20 550 €/an	1 034 €/m <sup>2</sup>
Chirac	781	34 km <sup>2</sup>	23 h/km <sup>2</sup>	40.8%	2.8%	22 250 €/an	838 €/m <sup>2</sup>
Manot	555	20 km <sup>2</sup>	28 h/km <sup>2</sup>	36.8%	4.9%	18 650 €/an	1 042 €/m <sup>2</sup>
Suaux	378	11 km <sup>2</sup>	34 h/km <sup>2</sup>	44.2%	4%	20 850 €/an	1 206 €/m <sup>2</sup>
Exideuil-sur-Vienne	1 035	20 km <sup>2</sup>	52 h/km <sup>2</sup>	41.7%	5.7%	21 200 €/an	968 €/m <sup>2</sup>
Saint-Claud	1 032	26 km <sup>2</sup>	40 h/km <sup>2</sup>	43.3%	6.3%	20 000 €/an	865 €/m <sup>2</sup>
Saint-Laurent-de-Céris (1 avis)	720	29 km <sup>2</sup>	25 h/km <sup>2</sup>	41.3%	6.1%	19 520 €/an	1 365 €/m <sup>2</sup>
Lussac	292	11 km <sup>2</sup>	27 h/km <sup>2</sup>	46.2%	3.8%	19 540 €/an	1 300 €/m <sup>2</sup>
Ambernac	381	30 km <sup>2</sup>	13 h/km <sup>2</sup>	43%	4.5%	19 600 €/an	855 €/m <sup>2</sup>
Lésignac-Durand	167	19 km <sup>2</sup>	9 h/km <sup>2</sup>	41.3%	6%	18 680 €/an	858 €/m <sup>2</sup>
Le Grand-Madieu	153	8 km <sup>2</sup>	19 h/km <sup>2</sup>	39.2%	3.9%	19 320 €/an	1 551 €/m <sup>2</sup>
Cherves-Châtelars	414	30 km <sup>2</sup>	14 h/km <sup>2</sup>	40.8%	5.3%	20 720 €/an	979 €/m <sup>2</sup>
Saint-Quentin-sur-Charente	199	14 km <sup>2</sup>	14 h/km <sup>2</sup>	46.7%	2%	19 160 €/an	1 829 €/m <sup>2</sup>
Mouzon	142	10 km <sup>2</sup>	14 h/km <sup>2</sup>	39.4%	5.6%	20 510 €/an	873 €/m <sup>2</sup>
Chabanais	1 589	15 km <sup>2</sup>	106 h/km <sup>2</sup>	35.2%	5.9%	20 320 €/an	957 €/m <sup>2</sup>

bien-dans-ma-ville.fr



# **Vous aimez votre ville ? Notez-la !**

Et faites-nous part de vos remarques constructives



Avec

**BIEN** dans ma **VILLE** 