



Version web

# Ville de Terres de Druance

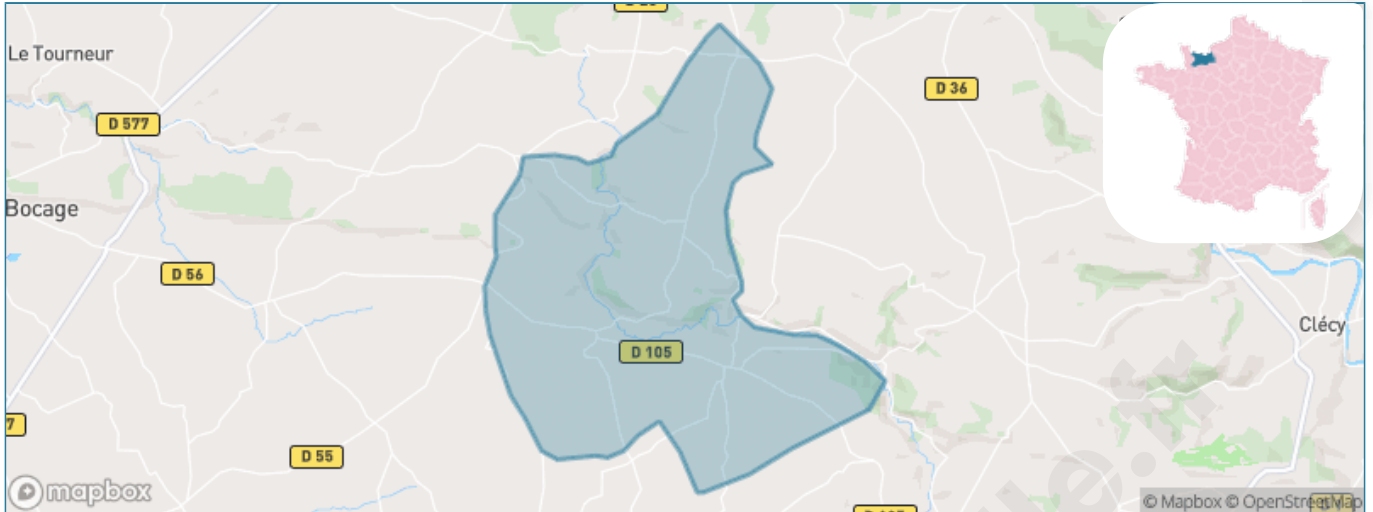
Présenté par

**BIEN** dans  
ma **VILLE** 

# Sommaire

Situation géographique .....	3
Statistiques sur la population .....	4
Evolution du nombre d'habitants .....	4
Tranche d'âge .....	5
0-14 ans .....	5
15-29 ans .....	5
30-44 ans .....	5
45-59 ans .....	5
60-74 ans .....	5
75-89 ans .....	5
90 ans et + .....	5
Activité professionnelle .....	5
Agriculteurs .....	5
Artisans, Commerçants .....	5
Cadres et sup. ....	5
Professions intermédiaires .....	5
Employé .....	5
Ouvrier .....	5
Retraité .....	5
Autres .....	5
Niveau de diplôme .....	6
Sans diplôme ou CEP .....	6
Brevet, BEPC, DNB .....	6
CAP-BEP ou équivalent .....	6
BAC ou équivalent .....	6
BAC+2 .....	6
BAC+3 ou +4 .....	6
BAC+5 ou plus .....	6
Composition des ménages .....	6
Couple sans enfant .....	6
Couple avec enfant(s) .....	6
Famille monoparentale .....	6
Colocation / Autre .....	6
Personnes seules .....	6
Profils électoraux .....	7
Premier tour .....	7
Sécurité .....	8
Evolution du nombre d'infractions .....	8
Pour comparer .....	9
Services à la population .....	10
Commerce .....	10
Éducation .....	10
Villes autour de Terres de Druance .....	12

# Situation géographique



## i Informations clés

- **Région** : Normandie
- **Département** : Calvados
- **Code postal** : 14770
- **Superficie** : 37 km<sup>2</sup>



RÉGION  
NORMANDIE



# Statistiques sur la population



Nombre d'habitants

**906**



Age moyen

**42 ans**



Pop active

**46.2%**



Taux chômage

**7.9%**



Pop densité

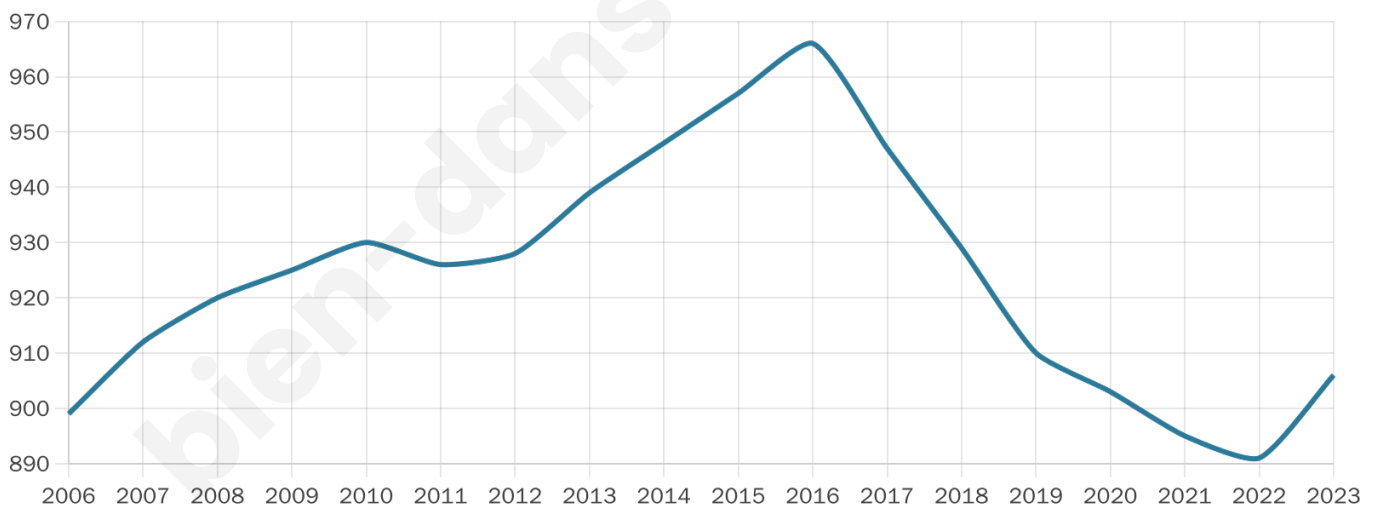
**24 h/km<sup>2</sup>**



Revenu moyen

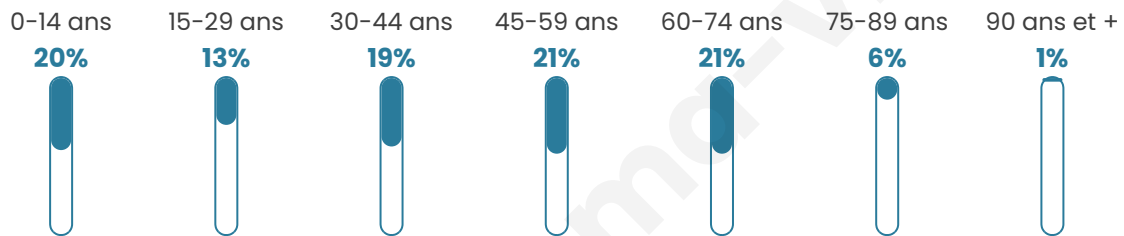
**20 630 €/an**

## Evolution du nombre d'habitants

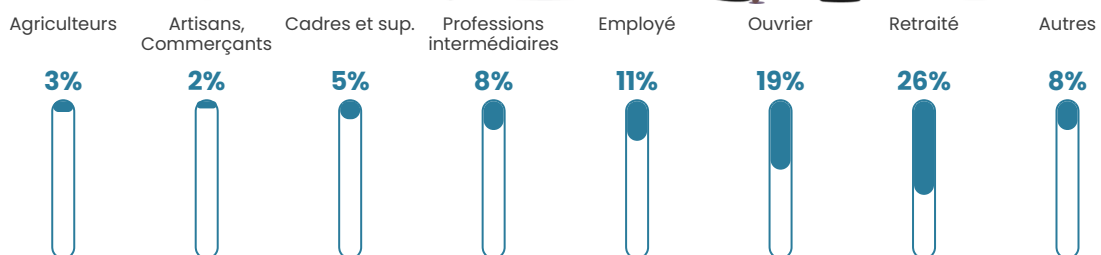


Sources : Institut national de la statistique et des études économiques (insee) selon Les dernières parutions officielles de 2024 portant sur les années 2020, 2021 et 2022.


## Tranche d'âge




## Activité professionnelle



## Niveau de diplôme



## Composition des ménages



# Profils électoraux

## Premier tour

	Marine LE PEN	35.34 %
	Jean-Luc MÉLENCHON	21.55 %
	Emmanuel MACRON	20.19 %
	Éric ZEMMOUR	5.05 %
	Yannick JADOT	4.66 %
	Valérie PÉCRESSE	4.08 %
	Jean LASSALLE	2.52 %
	Nicolas DUPONT-AIGNAN	2.14 %
	Philippe POUTOU	1.94 %
	Fabien ROUSSEL	1.75 %
	Anne HIDALGO	0.58 %
	Nathalie ARTHAUD	0.19 %



### 689 inscrits

Participation : 77.21%

Votes blancs : 2.63%

Votes nuls : 0.56%

## Second tour

	Emmanuel MACRON	43,99 %
	Marine LE PEN	56,01 %

### 688 inscrits

Participation : 78.63%

Votes blancs : 7.76%

Votes nuls : 1.48%

# Sécurité



Agressions physiques / sexuelles

0



Cambriolages

0



Vols / dégradations

0



Stupéfiants

0

## Evolution du nombre d'infractions



## Pour comparer

(en proportion du nombre d'habitants)



Sources : Bases statistiques communale, départementale et régionale de la délinquance enregistrée par la police et la gendarmerie nationales selon les dernières parutions officielles de 2025 portant sur l'année 2024 ([data.gouv](https://data.gouv.fr)).

Agressions physiques / sexuelles : Violences sexuelles, coups et blessures volontaires intrafamiliaux, coups et blessures volontaires, autres coups, blessures volontaires et vols violents sans arme.

Cambriolages : Cambriolages de logements.

Vols : Vols avec armes, vols d'accessoires sur véhicules, vols dans les véhicules, vols de véhicules, vols sans violence contre des personnes, destructions, dégradations volontaires et escroqueries.

Stupéfiants : Trafic de stupéfiants dont (AFD) et usage de stupéfiants.

# Services à la population



## Commerce

Hypermarché	X <u>Condé-en-Normandie</u> 12km
Supermarché	X <u>Valdallière</u> 7km
Superette	X <u>Valdallière</u> 6km
Boulangerie	X <u>Valdallière</u> 7km
Boucherie	X <u>Valdallière</u> 7km
Restaurant	X <u>Valdallière</u> 7km
Garage	X <u>Les Monts d'Aunay</u> 4km
Station-service	X <u>Valdallière</u> 7km
Banque	X <u>Valdallière</u> 7km
La poste	X <u>Condé-en-Normandie</u> 11km
Coiffeur	1
Tabac	X <u>Athis-Val de Rouvre</u> 17km
Bars / discothèque	X <u>Valdallière</u> 6km
Bibliothèque	X <u>Aurseulles</u> 23km
Cinéma	X <u>Condé-en-Normandie</u> 12km
Vétérinaire	X <u>Valdallière</u> 7km



## Santé

Pharmacie	X <u>Valdallière</u> 7km
Hôpital	X <u>Les Monts d'Aunay</u> 12km
Laboratoire d'analyses médicales	X <u>Condé-en-Normandie</u> 12km
Etablissement pour handicapé	X <u>Condé-en-Normandie</u> 11km
EHPA	X <u>Valdallière</u> 7km
Médecin	X <u>Condé-en-Normandie</u> 4km
Dentiste	X <u>Valdallière</u> 7km
Chirurgien	X <u>Saint-Denis-de-Méré</u> 13km
Dermatologue	X <u>Putanges-le-Lac</u> 36km
Anesthésiste	X <u>Vire Normandie</u> 18km
Gastro-entérologue	X <u>Torigny-les-Villes</u> 26km
Gynécologue	X <u>Condé-en-Normandie</u> 11km
Cancérologue	X <u>Avranches</u> 56km
Neurologue	X <u>Caen</u> 36km
Ophtalmologue	X <u>Vire Normandie</u> 18km
ORL	X <u>Caen</u> 37km
Cardiologue	X <u>Condé-en-Normandie</u> 11km
Pédiatre	X <u>Fleury-sur-Orne</u> 33km
Pneumologue	X <u>Tinchebray-Bocage</u> 17km
Psychologue	X <u>Val d'Arry</u> 21km
Radiologue	X <u>Saint-Georges-des-Groseillers</u> 18km
Rhumatologue	X <u>Caen</u> 36km
Sage-femme	X <u>Condé-en-Normandie</u> 11km



## Éducation

Crèche	X <u>Soulevre en Bocage</u> 10km
Ecole maternelle Public	X <u>Les Monts d'Aunay</u> 12km
Ecole maternelle Privé	X <u>Caen</u> 37km
Ecole primaire Public	1
Ecole primaire Privé	X <u>Condé-en-Normandie</u> 12km
Collège Public	X <u>Valdallière</u> 7km
Collège Privé	X <u>Condé-en-Normandie</u> 11km
Lycée Public	X <u>Condé-en-Normandie</u> 10km
Lycée Privé	X <u>Condé-en-Normandie</u> 10km

Sources : Base Sirene des entreprises et de leurs établissements selon les dernières parutions officielles de 2025 portant sur l'année 2024 ([data.gouv](https://data.gouv.fr)). Liste, localisation et tarifs des professionnels de santé selon les dernières parutions officielles de 2025 portant sur l'année 2024 ([opendatasoft](https://opendatasoft.com)) et FINESS Extraction du Fichier des établissements selon les dernières parutions officielles de 2025 portant sur l'année 2024 ([data.gouv](https://data.gouv.fr)). Adresse et géolocalisation des établissements d'enseignement du premier et second degrés selon les dernières parutions officielles de 2025 portant sur l'année 2024 ([data.education.gouv](https://data.education.gouv.fr))

bien-dans-ma-ville.fr

## Villes autour de Terres de Druance

Ville	Habitants	Superficie	Pop densité	Pop active	Taux chômage	Revenu moyen	Prix immobilier
Périgny	58	2 km <sup>2</sup>	29 h/km <sup>2</sup>	50%	3.4%	NC	894 €/m <sup>2</sup>
Valdallière (1 avis)	5 696	157 km <sup>2</sup>	36 h/km <sup>2</sup>	46.7%	4.9%	20 830 €/an	1 536 €/m <sup>2</sup>
Pontécoulant	71	2 km <sup>2</sup>	36 h/km <sup>2</sup>	42.3%	5.6%	NC	550 €/m <sup>2</sup>
Cauville (1 avis)	170	5 km <sup>2</sup>	34 h/km <sup>2</sup>	49.4%	2.4%	20 860 €/an	750 €/m <sup>2</sup>
La Villette	217	9 km <sup>2</sup>	24 h/km <sup>2</sup>	49.3%	2.3%	21 360 €/an	NC
Saint-Lambert	262	7 km <sup>2</sup>	37 h/km <sup>2</sup>	46.6%	3.8%	21 320 €/an	1 396 €/m <sup>2</sup>
Brémoy	262	12 km <sup>2</sup>	22 h/km <sup>2</sup>	43.1%	3.1%	20 810 €/an	1 678 €/m <sup>2</sup>
Moncy (1 avis)	261	7 km <sup>2</sup>	37 h/km <sup>2</sup>	47.1%	3.1%	22 130 €/an	763 €/m <sup>2</sup>
Culey-le-Patry	384	7 km <sup>2</sup>	55 h/km <sup>2</sup>	47.4%	2.9%	22 170 €/an	1 000 €/m <sup>2</sup>
Saint-Pierre-d'Entremont	658	6 km <sup>2</sup>	110 h/km <sup>2</sup>	46.4%	3%	21 230 €/an	1 051 €/m <sup>2</sup>
Condé-en-Normandie (7 avis)	5 985	63 km <sup>2</sup>	95 h/km <sup>2</sup>	42.3%	5.1%	20 430 €/an	915 €/m <sup>2</sup>
Saint-Pierre-du-Regard	1 321	9 km <sup>2</sup>	147 h/km <sup>2</sup>	44.9%	4.7%	22 120 €/an	1 100 €/m <sup>2</sup>
Les Monts d'Aunay	4 777	69 km <sup>2</sup>	69 h/km <sup>2</sup>	45.1%	5.1%	21 060 €/an	1 285 €/m <sup>2</sup>
Soulevre en Bocage (3 avis)	8 629	187 km <sup>2</sup>	46 h/km <sup>2</sup>	48%	3.5%	21 600 €/an	1 091 €/m <sup>2</sup>
Dialan sur Chaîne	1 006	21 km <sup>2</sup>	48 h/km <sup>2</sup>	52.5%	4.9%	21 460 €/an	1 531 €/m <sup>2</sup>

bien-dans-ma-ville.fr



# Vous aimez votre ville ? Notez-la !

Et faites-nous part de vos remarques constructives



Avec

**BIEN** dans  
ma **VILLE** 