



Version web

# Ville de Terres de Bord

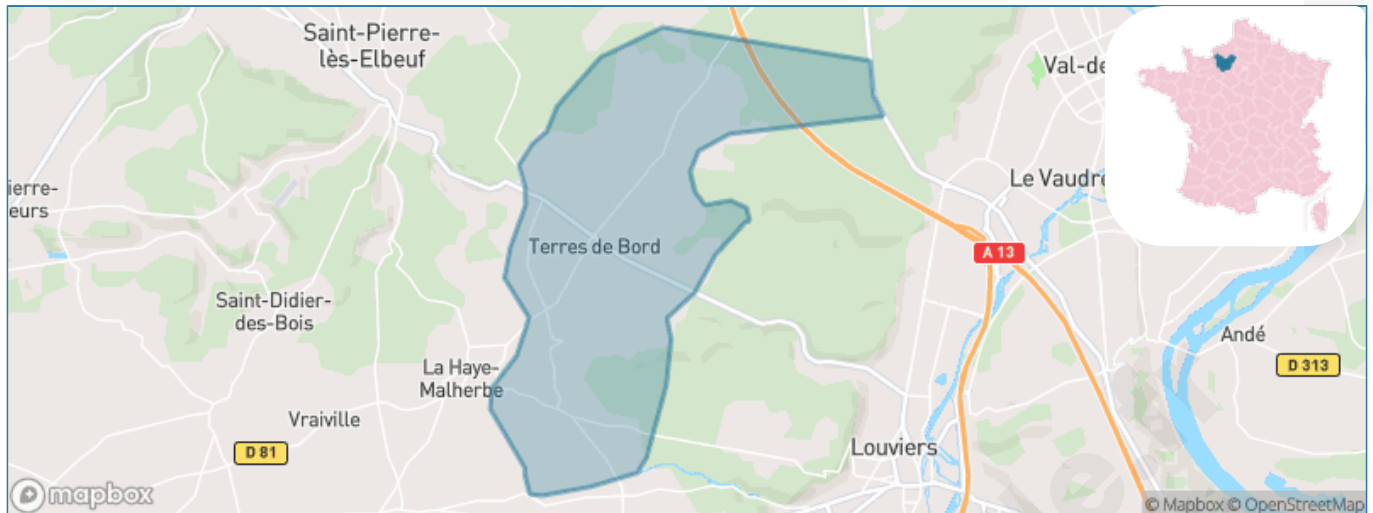
Présenté par

**BIEN** dans  
ma **VILLE** 

# Sommaire

Situation géographique .....	3
Statistiques sur la population .....	4
Evolution du nombre d'habitants .....	4
Tranche d'âge .....	5
0-14 ans .....	5
15-29 ans .....	5
30-44 ans .....	5
45-59 ans .....	5
60-74 ans .....	5
75-89 ans .....	5
90 ans et + .....	5
Activité professionnelle .....	5
Agriculteurs .....	5
Artisans, Commerçants .....	5
Cadres et sup. ....	5
Professions intermédiaires .....	5
Employé .....	5
Ouvrier .....	5
Retraité .....	5
Autres .....	5
Niveau de diplôme .....	6
Sans diplôme ou CEP .....	6
Brevet, BEPC, DNB .....	6
CAP-BEP ou équivalent .....	6
BAC ou équivalent .....	6
BAC+2 .....	6
BAC+3 ou +4 .....	6
BAC+5 ou plus .....	6
Composition des ménages .....	6
Couple sans enfant .....	6
Couple avec enfant(s) .....	6
Famille monoparentale .....	6
Colocation / Autre .....	6
Personnes seules .....	6
Profil électoraux .....	7
Premier tour .....	7
Sécurité .....	8
Evolution du nombre d'infractions .....	8
Pour comparer .....	9
Services à la population .....	10
Commerce .....	10
Éducation .....	10
Villes autour de Terres de Bord .....	11
Avis sur la ville de Terres de Bord .....	12
Moyenne par critère .....	12
Villes autour de Terres de Bord .....	12
Répartition des avis par note .....	12
Répartition des avis par note .....	12

# Situation géographique



## i Informations clés

- **Région** : Normandie
- **Département** : Eure
- **Code postal** : 27400
- **Superficie** : 22 km<sup>2</sup>



# Statistiques sur la population



Nombre d'habitants

**1 577**



Age moyen

**40 ans**



Pop active

**48.1%**



Taux chômage

**5.4%**



Pop densité

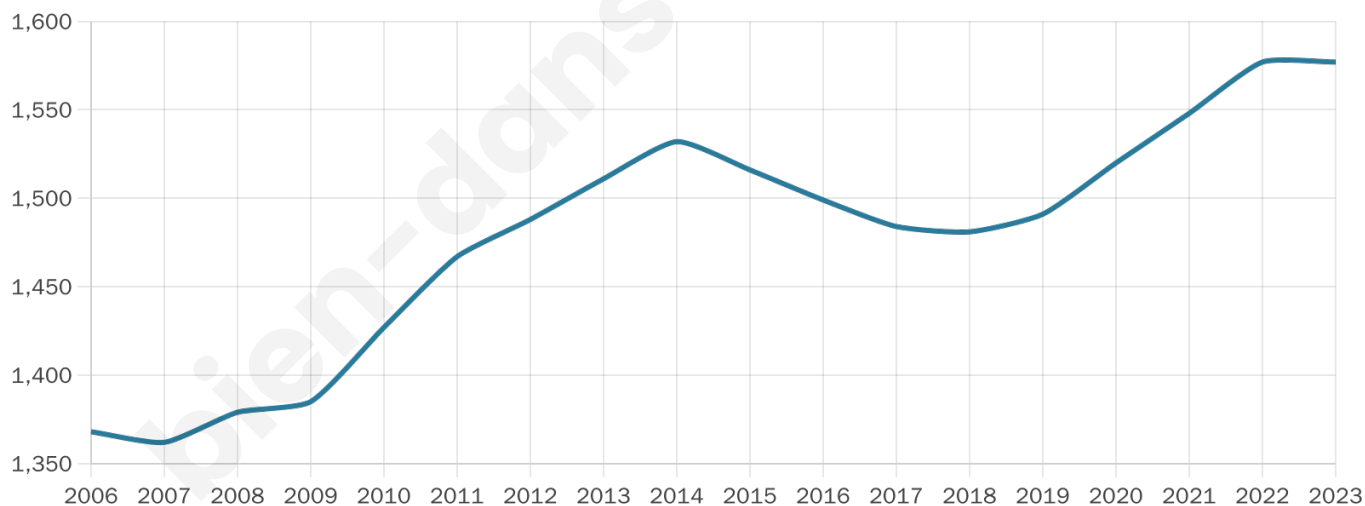
**72 h/km<sup>2</sup>**



Revenu moyen

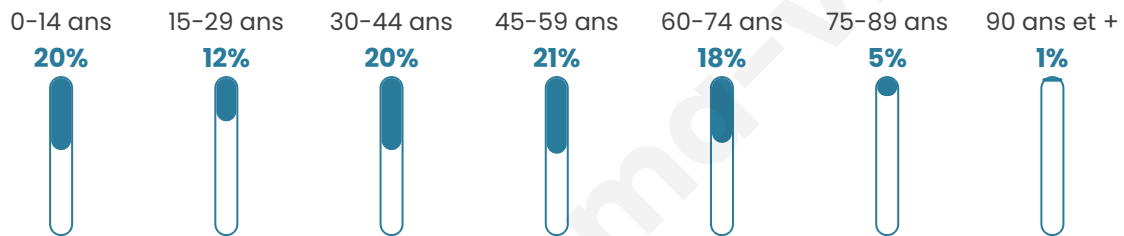
**26 070 €/an**

## Evolution du nombre d'habitants

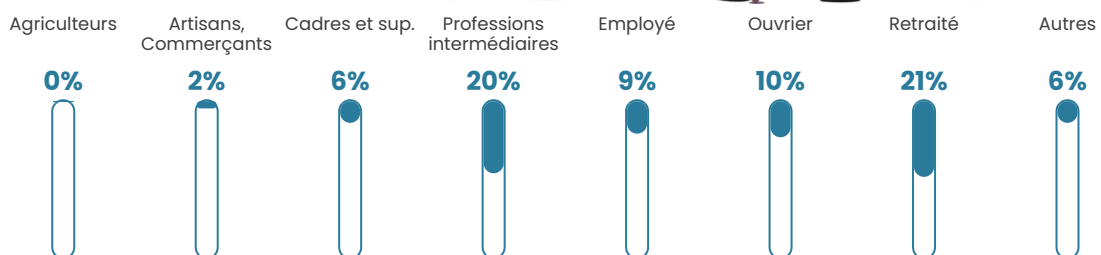


Sources : Institut national de la statistique et des études économiques (insee) selon Les dernières parutions officielles de 2024 portant sur les années 2020, 2021 et 2022.


## Tranche d'âge




## Activité professionnelle



## Niveau de diplôme





## Composition des ménages



# Profils électoraux

## Premier tour

	Marine LE PEN	27.81 %
	Emmanuel MACRON	25.95 %
	Jean-Luc MÉLENCHON	21.94 %
	Éric ZEMMOUR	6.08 %
	Yannick JADOT	4.33 %
	Valérie PÉCRESE	3.30 %
	Fabien ROUSSEL	2.57 %
	Nicolas DUPONT-AIGNAN	2.57 %
	Jean LASSALLE	1.85 %
	Philippe POUTOU	1.75 %
	Anne HIDALGO	1.03 %
	Nathalie ARTHAUD	0.82 %



### 1 238 inscrits

Participation : 80.78%

Votes blancs : 2.40%

Votes nuls : 0.50%

## Second tour

	Emmanuel MACRON	50,68 %
	Marine LE PEN	49,32 %

### 1 240 inscrits

Participation : 78.63%

Votes blancs : 7.49%

Votes nuls : 2.05%

# Sécurité



Agressions physiques / sexuelles

0



Cambriolages

0



Vols / dégradations

0



Stupéfiants

0

## Evolution du nombre d'infractions



## Pour comparer

(en proportion du nombre d'habitants)



Sources : Bases statistiques communale, départementale et régionale de la délinquance enregistrée par la police et la gendarmerie nationales selon les dernières parutions officielles de 2025 portant sur l'année 2024 ([data.gouv](https://data.gouv.fr)).

Agressions physiques / sexuelles : Violences sexuelles, coups et blessures volontaires intrafamiliaux, coups et blessures volontaires, autres coups, blessures volontaires et vols violents sans arme.

Cambriolages : Cambriolages de logements.

Vols : Vols avec armes, vols d'accessoires sur véhicules, vols dans les véhicules, vols de véhicules, vols sans violence contre des personnes, destructions, dégradations volontaires et escroqueries.

Stupéfiants : Trafic de stupéfiants dont (AFD) et usage de stupéfiants.

# Services à la population



## Commerce

Hypermarché	X <a href="#">Incarville</a> 7km
Supermarché	X <a href="#">Louviers</a> 6km
Superette	X <a href="#">La Haye-Malherbe</a> 2km
Boulangerie	2
Boucherie	X <a href="#">La Haye-Malherbe</a> 2km
Restaurant	1
Garage	X <a href="#">La Haye-Malherbe</a> 2km
Station-service	X <a href="#">Saint-Pierre-lès-Elbeuf</a> 4km
Banque	X <a href="#">Saint-Didier-des-Bois</a> 4km
La poste	X <a href="#">La Haye-Malherbe</a> 1km
Coiffeur	1
Tabac	X <a href="#">Louviers</a> 6km
Bars / discothèque	X <a href="#">La Haye-Malherbe</a> 1km
Bibliothèque	X <a href="#">Caudebec-lès-Elbeuf</a> 7km
Cinéma	X <a href="#">Louviers</a> 6km
Vétérinaire	X <a href="#">Saint-Germain-de-Pasquier</a> 6km



## Santé

Pharmacie	X <a href="#">La Haye-Malherbe</a> 2km
Hôpital	X <a href="#">Louviers</a> 7km
Laboratoire d'analyses médicales	X <a href="#">Louviers</a> 6km
Etablissement pour handicapé	X <a href="#">Louviers</a> 6km
EHPA	X <a href="#">Saint-Pierre-lès-Elbeuf</a> 6km
Médecin	1
Dentiste	X <a href="#">Louviers</a> 6km
Chirurgien	X <a href="#">Saint-Aubin-lès-Elbeuf</a> 8km
Dermatologue	X <a href="#">Le Mesnil-Esnard</a> 20km
Anesthésiste	X <a href="#">Rouen</a> 21km
Gastro-entérologue	X <a href="#">Louviers</a> 6km
Gynécologue	X <a href="#">Louviers</a> 6km
Cancérologue	X <a href="#">Rouen</a> 22km
Neurologue	X <a href="#">Cléon</a> 9km
Ophthalmologue	X <a href="#">Louviers</a> 6km
ORL	X <a href="#">Louviers</a> 6km
Cardiologue	X <a href="#">Louviers</a> 6km
Pédiatre	X <a href="#">Cléon</a> 9km
Pneumologue	X <a href="#">Elbeuf</a> 9km
Psychologue	X <a href="#">Les Damps</a> 10km
Radiologue	X <a href="#">Louviers</a> 6km
Rhumatologue	X <a href="#">Elbeuf</a> 9km
Sage-femme	X <a href="#">Louviers</a> 6km



## Éducation

Crèche	X <a href="#">La Haye-Malherbe</a> 2km
Ecole maternelle Public	X <a href="#">Saint-Pierre-lès-Elbeuf</a> 5km
Ecole maternelle Privé	X <a href="#">Noyers</a> 43km
Ecole primaire Public	1
Ecole primaire Privé	X <a href="#">Louviers</a> 6km
Collège Public	X <a href="#">Louviers</a> 5km
Collège Privé	X <a href="#">Louviers</a> 6km
Lycée Public	X <a href="#">Louviers</a> 6km
Lycée Privé	X <a href="#">Elbeuf</a> 8km

Sources : Base Sirene des entreprises et de leurs établissements selon les dernières parutions officielles de 2025 portant sur l'année 2024 ([data.gouv](#)). Liste, localisation et tarifs des professionnels de santé selon les dernières parutions officielles de 2025 portant sur l'année 2024 ([opendatasoft](#)) et FINISS Extraction du Fichier des établissements selon les dernières parutions officielles de 2025 portant sur l'année 2024 ([data.gouv](#)). Adresse et géolocalisation des établissements d'enseignement du premier et second degrés selon les dernières parutions officielles de 2025 portant sur l'année 2024 ([data.education.gouv](#))

## Villes autour de Terres de Bord

Ville	Habitants	Superficie	Pop densité	Pop active	Taux chômage	Revenu moyen	Prix immobilier
Crasville	121	2 km <sup>2</sup>	61 h/km <sup>2</sup>	52.1%	2.5%	25 810 €/an	1 913 €/m <sup>2</sup>
La Haye-Malherbe	1 409	9 km <sup>2</sup>	157 h/km <sup>2</sup>	46.6%	3.4%	25 410 €/an	1 695 €/m <sup>2</sup>
Vraiville (1 avis)	721	6 km <sup>2</sup>	120 h/km <sup>2</sup>	54%	4%	25 020 €/an	1 662 €/m <sup>2</sup>
Surville (2 avis)	841	5 km <sup>2</sup>	168 h/km <sup>2</sup>	50.2%	3.2%	26 210 €/an	1 991 €/m <sup>2</sup>
Surtauville	489	4 km <sup>2</sup>	122 h/km <sup>2</sup>	53.8%	3.5%	26 710 €/an	1 881 €/m <sup>2</sup>
Saint-Didier-des-Bois	892	5 km <sup>2</sup>	178 h/km <sup>2</sup>	43.8%	3.8%	25 420 €/an	1 869 €/m <sup>2</sup>
Saint-Pierre-lès-Elbeuf (9 avis)	8 306	6 km <sup>2</sup>	1 384 h/km <sup>2</sup>	42.7%	5.4%	21 990 €/an	1 682 €/m <sup>2</sup>
Quatremare	450	6 km <sup>2</sup>	75 h/km <sup>2</sup>	50%	2.4%	24 360 €/an	1 335 €/m <sup>2</sup>
Mandeville	356	3 km <sup>2</sup>	119 h/km <sup>2</sup>	45.5%	3.9%	25 950 €/an	1 917 €/m <sup>2</sup>
Saint-Cyr-la-Campagne	431	2 km <sup>2</sup>	216 h/km <sup>2</sup>	45.7%	2.3%	27 550 €/an	1 941 €/m <sup>2</sup>
La Haye-le-Comte	151	3 km <sup>2</sup>	50 h/km <sup>2</sup>	47.7%	5.3%	32 150 €/an	1 045 €/m <sup>2</sup>
Le Mesnil-Jourdain	236	10 km <sup>2</sup>	24 h/km <sup>2</sup>	47.5%	3.4%	26 740 €/an	1 761 €/m <sup>2</sup>
Louviers (24 avis)	18 705	27 km <sup>2</sup>	693 h/km <sup>2</sup>	43.1%	7.9%	20 030 €/an	1 278 €/m <sup>2</sup>
Criquebeuf-la-Campagne	350	7 km <sup>2</sup>	50 h/km <sup>2</sup>	53.7%	2%	25 940 €/an	1 254 €/m <sup>2</sup>
La Harengère	588	3 km <sup>2</sup>	196 h/km <sup>2</sup>	53.2%	4.4%	25 380 €/an	1 765 €/m <sup>2</sup>

# Avis sur la ville de Terres de Bord



## Moyenne par critère



## Villes autour de Terres de Bord

Ville	Note globale	Sécurité	Éducation	Sport Loisir	Environnement	Vie pratique
Crasville	-	-	-	-	-	-
La Haye-Malherbe	-	-	-	-	-	-
Vraiville (1 avis)	3.2	4.0	3.0	3.0	3.0	3.0
Surville (2 avis)	2.1	4.0	2.5	0.5	1.5	2.0
Surtauville	-	-	-	-	-	-
Saint-Didier-des-Bois	-	-	-	-	-	-
Saint-Pierre-lès-Elbeuf (9 avis)	3.1	2.8	3.1	3.6	2.6	3.4
Quatremare	-	-	-	-	-	-
Mandeville	-	-	-	-	-	-
Saint-Cyr-la-Campagne	-	-	-	-	-	-
La Haye-le-Comte	-	-	-	-	-	-
Le Mesnil-Jourdain	-	-	-	-	-	-
Louviers (24 avis)	3.6	3.2	3.8	3.8	3.8	3.7
Criquebeuf-la-Campagne	-	-	-	-	-	-
La Harengère	-	-	-	-	-	-



# Vous aimez votre ville ? Notez-la !

Et faites-nous part de vos remarques constructives



Avec

**BIEN** dans ma **VILLE** 