



Version web

Ville de Ternant

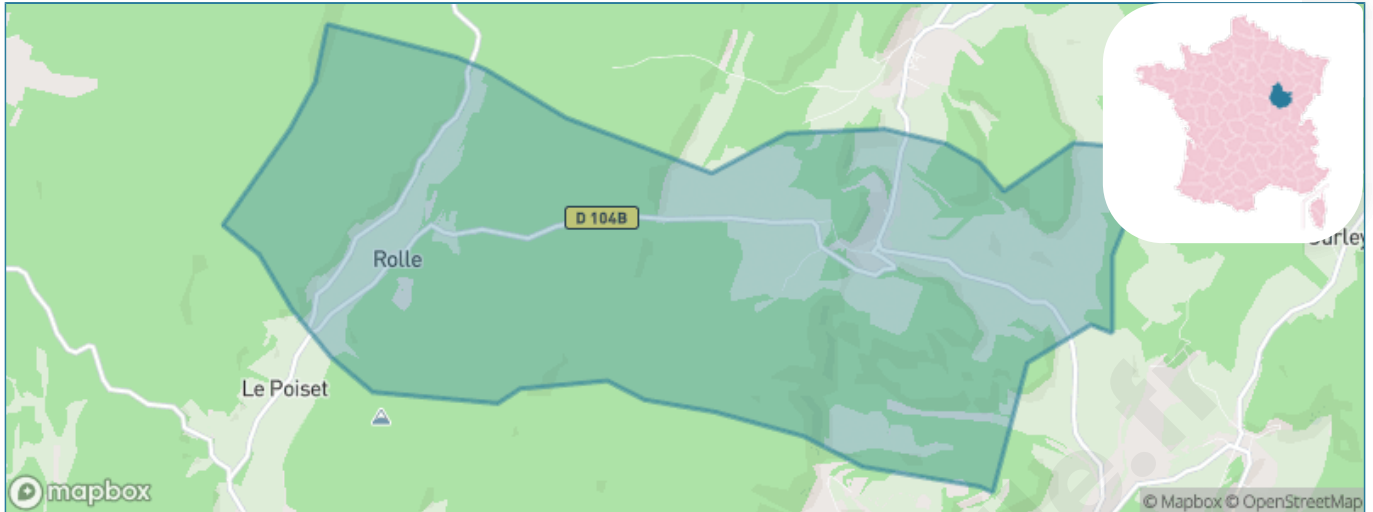
Présenté par

BIEN dans
ma **VILLE** 

Sommaire

Situation géographique	3
Statistiques sur la population	4
Evolution du nombre d'habitants	4
Tranche d'âge	5
<i>0-14 ans</i>	5
<i>15-29 ans</i>	5
<i>30-44 ans</i>	5
<i>45-59 ans</i>	5
<i>60-74 ans</i>	5
<i>75-89 ans</i>	5
<i>90 ans et +</i>	5
Activité professionnelle	5
<i>Agriculteurs</i>	5
<i>Artisans, Commerçants</i>	5
<i>Cadres et sup.</i>	5
<i>Professions intermédiaires</i>	5
<i>Employé</i>	5
<i>Ouvrier</i>	5
<i>Retraité</i>	5
<i>Autres</i>	5
Niveau de diplôme	6
<i>Sans diplôme ou CEP</i>	6
<i>Brevet, BEPC, DNB</i>	6
<i>CAP-BEP ou équivalent</i>	6
<i>BAC ou équivalent</i>	6
<i>BAC+2</i>	6
<i>BAC+3 ou +4</i>	6
<i>BAC+5 ou plus</i>	6
Composition des ménages	6
<i>Couple sans enfant</i>	6
<i>Couple avec enfant(s)</i>	6
<i>Famille monoparentale</i>	6
<i>Colocation / Autre</i>	6
<i>Personnes seules</i>	6
Profils électoraux	7
<i>Premier tour</i>	7
Sécurité	8
<i>Evolution du nombre d'infractions</i>	8
<i>Pour comparer</i>	9
Services à la population	10
<i>Commerce</i>	10
<i>Éducation</i>	10
<i>Villes autour de Ternant</i>	12

Situation géographique



i Informations clés

- **Région** : Bourgogne-Franche-Comté
- **Département** : Côte-d'or
- **Code postal** : 21220
- **Superficie** : 16 km²

RÉGION
BOURGOGNE
FRANCHE
COMTE

Côte
d'Or
LE DÉPARTEMENT



Statistiques sur la population



Nombre d'habitants

81



Age moyen

45 ans



Pop active

46.9%



Taux chômage

2.3%



Pop densité

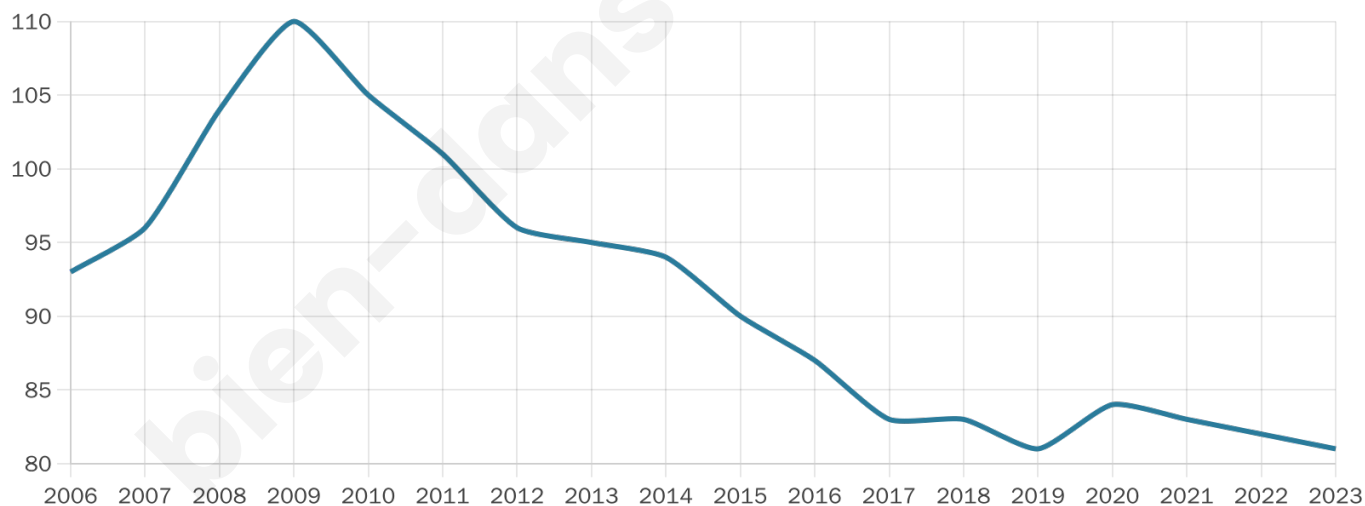
5 h/km²



Revenu moyen

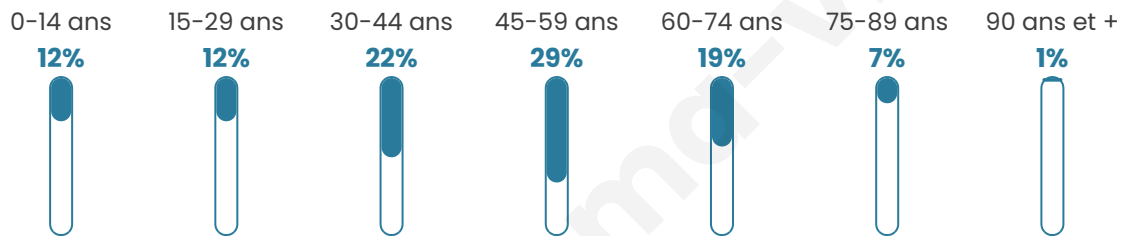
NC

Evolution du nombre d'habitants

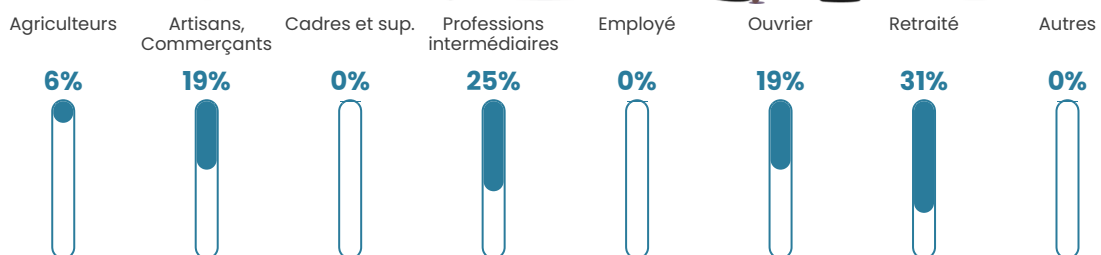


Sources : Institut national de la statistique et des études économiques (insee) selon Les dernières parutions officielles de 2024 portant sur les années 2020, 2021 et 2022.

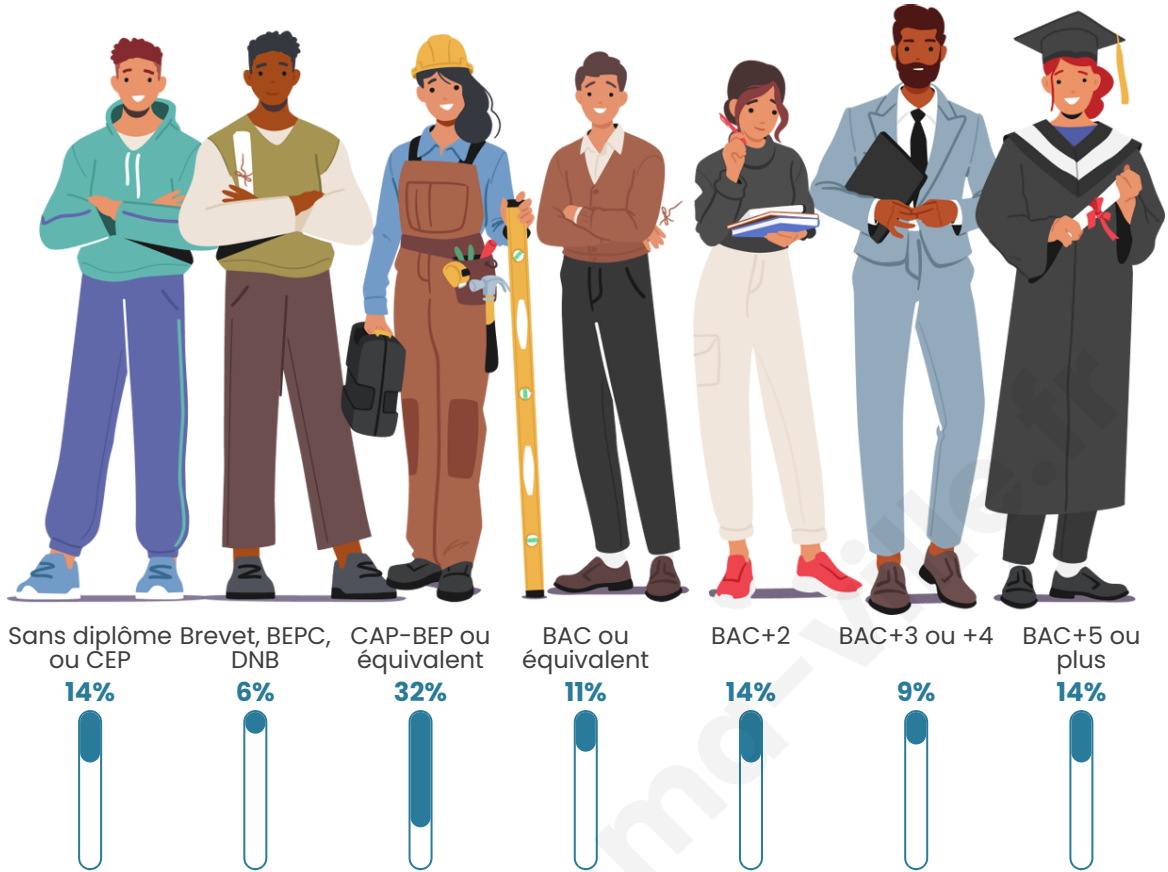
Tranche d'âge




Activité professionnelle



Niveau de diplôme















Composition des ménages



Profils électoraux



Premier tour

	Emmanuel MACRON	31.48 %
	Marine LE PEN	20.37 %
	Valérie PÉCRESE	11.11 %
	Jean LASSALLE	9.26 %
	Éric ZEMMOUR	9.26 %
	Jean-Luc MÉLENCHON	7.41 %
	Fabien ROUSSEL	3.70 %
	Nathalie ARTHAUD	1.85 %
	Anne HIDALGO	1.85 %
	Yannick JADOT	1.85 %
	Nicolas DUPONT- AIGNAN	1.85 %
	Philippe POUTOU	0.00 %

63 inscrits

Participation : 87.3%
Votes blancs : 1.82%
Votes nuls : 0.00%

Second tour

	Emmanuel MACRON	64,91 %
	Marine LE PEN	35,09 %

63 inscrits

Participation : 90.48%
Votes blancs : 0%
Votes nuls : 0%

Sécurité



Agressions physiques / sexuelles

0



Cambriolages

0



Vols / dégradations

0



Stupéfiants

0

Evolution du nombre d'infractions



Pour comparer

(en proportion du nombre d'habitants)



Sources : Bases statistiques communale, départementale et régionale de la délinquance enregistrée par la police et la gendarmerie nationales selon les dernières parutions officielles de 2025 portant sur l'année 2024 ([data.gouv](https://data.gouv.fr)).

Agressions physiques / sexuelles : Violences sexuelles, coups et blessures volontaires intrafamiliaux, coups et blessures volontaires, autres coups, blessures volontaires et vols violents sans arme.

Cambriolages : Cambriolages de logements.

Vols : Vols avec armes, vols d'accessoires sur véhicules, vols dans les véhicules, vols de véhicules, vols sans violence contre des personnes, destructions, dégradations volontaires et escroqueries.

Stupéfiants : Trafic de stupéfiants dont (AFD) et usage de stupéfiants.

Services à la population



Commerce

Hypermarché	X <u>Brochon</u> 11km
Supermarché	X <u>Nuits-Saint-Georges</u> 10km
Superette	X <u>Gergeuil</u> 5km
Boulangerie	X <u>Morey-Saint-Denis</u> 8km
Boucherie	X <u>Nuits-Saint-Georges</u> 11km
Restaurant	1
Garage	X <u>Villeneuve-sur-Lot</u> 2km
Station-service	X <u>Gevrey-Chambertin</u> 8km
Banque	X <u>Gevrey-Chambertin</u> 10km
La poste	X <u>Chambolle-Musigny</u> 7km
Coiffeur	X <u>Chambolle-Musigny</u> 8km
Tabac	X <u>Vougeot</u> 9km
Bars / discothèque	X <u>Vosne-Romanée</u> 9km
Bibliothèque	X <u>Chenôve</u> 16km
Cinéma	X <u>Nuits-Saint-Georges</u> 10km
Vétérinaire	X <u>Urcy</u> 7km



Santé

Pharmacie	X <u>Gevrey-Chambertin</u> 10km
Hôpital	X <u>Nuits-Saint-Georges</u> 10km
Laboratoire d'analyses médicales	X <u>Gevrey-Chambertin</u> 10km
Etablissement pour handicapé	X <u>Nuits-Saint-Georges</u> 11km
EHPA	X <u>Brochon</u> 10km
Médecin	1
Dentiste	X <u>Gevrey-Chambertin</u> 9km
Chirurgien	X <u>Beaune</u> 19km
Dermatologue	X <u>Chenôve</u> 16km
Anesthésiste	X <u>Talant</u> 19km
Gastro-entérologue	X <u>Dijon</u> 19km
Gynécologue	X <u>Ladoix-Serrigny</u> 15km
Cancérologue	X <u>Chalon-sur-Saône</u> 45km
Neurologue	X <u>Dijon</u> 19km
Ophtalmologue	X <u>Beaune</u> 19km
ORL	X <u>Dijon</u> 19km
Cardiologue	X <u>Chenôve</u> 16km
Pédiatre	X <u>Chenôve</u> 16km
Pneumologue	X <u>Chenôve</u> 16km
Psychologue	X <u>Chenôve</u> 16km
Radiologue	X <u>Beaune</u> 19km
Rhumatologue	X <u>Dijon</u> 20km
Sage-femme	X <u>Gevrey-Chambertin</u> 10km



Éducation

Crèche	X <u>Chambolle-Musigny</u> 9km
Ecole maternelle Public	X <u>Morey-Saint-Denis</u> 9km
Ecole maternelle Privé	X <u>Divonne-les-Bains</u> 136km
Ecole primaire Public	X <u>L'Étang-Vergy</u> 3km
Ecole primaire Privé	X <u>Nuits-Saint-Georges</u> 11km
Collège Public	X <u>Nuits-Saint-Georges</u> 11km

Collège Privé	X <u>Agencourt</u> 13km
Lycée Public	X <u>Brochon</u> 10km
Lycée Privé	X <u>Agencourt</u> 13km

Sources : Base Sirene des entreprises et de leurs établissements selon les dernières parutions officielles de 2025 portant sur l'année 2024 ([data.gouv](#)). Liste, localisation et tarifs des professionnels de santé selon les dernières parutions officielles de 2025 portant sur l'année 2024 ([opendatasoft](#)) et FINESS Extraction du Fichier des établissements selon les dernières parutions officielles de 2025 portant sur l'année 2024 ([data.gouv](#)). Adresse et géolocalisation des établissements d'enseignement du premier et second degrés selon les dernières parutions officielles de 2025 portant sur l'année 2024 ([data.education.gouv](#))

bien-dans-ma-ville.fr

Villes autour de Ternant

Ville	Habitants	Superficie	Pop densité	Pop active	Taux chômage	Revenu moyen	Prix immobilier
Semezanges	100	8 km ²	13 h/km ²	47%	8%	27 180 €/an	2 035 €/m ²
Bévy	133	5 km ²	27 h/km ²	51.9%	3%	22 820 €/an	2 012 €/m ²
L'Étang-Vergy	200	2 km ²	100 h/km ²	58.5%	3.5%	27 390 €/an	1 473 €/m ²
Collonges-lès-Bévy	93	5 km ²	19 h/km ²	61.3%	5.4%	NC	1 858 €/m ²
Reulle-Vergy	163	6 km ²	27 h/km ²	45.4%	1.8%	26 610 €/an	2 179 €/m ²
Gergueil	131	9 km ²	15 h/km ²	50.4%	3.1%	25 660 €/an	1 894 €/m ²
Curtil-Vergy	163	2 km ²	82 h/km ²	50.9%	1.8%	28 240 €/an	381 €/m ²
Messanges	250	3 km ²	83 h/km ²	53.6%	4.4%	26 330 €/an	1 798 €/m ²
Chevannes	170	6 km ²	28 h/km ²	52.9%	4.7%	25 500 €/an	1 671 €/m ²
Curley	142	5 km ²	28 h/km ²	51.4%	1.4%	24 160 €/an	1 756 €/m ²
Segrois	55	2 km ²	28 h/km ²	56.4%	1.8%	NC	NC
Chamboeuf	374	11 km ²	34 h/km ²	53.2%	1.6%	28 990 €/an	1 341 €/m ²
Valforêt	331	22 km ²	15 h/km ²	49.5%	2.1%	26 660 €/an	1 195 €/m ²
Villars-Fontaine	116	2 km ²	58 h/km ²	45.7%	1.7%	31 980 €/an	1 114 €/m ²
Détain-et-Bruant	142	15 km ²	9 h/km ²	49.3%	2.8%	25 980 €/an	2 120 €/m ²

bien-dans-ma-ville.fr



Vous aimez votre ville ? Notez-la !

Et faites-nous part de vos remarques constructives



Avec

BIEN dans ma **VILLE** 