



Version web

Ville de Ternant

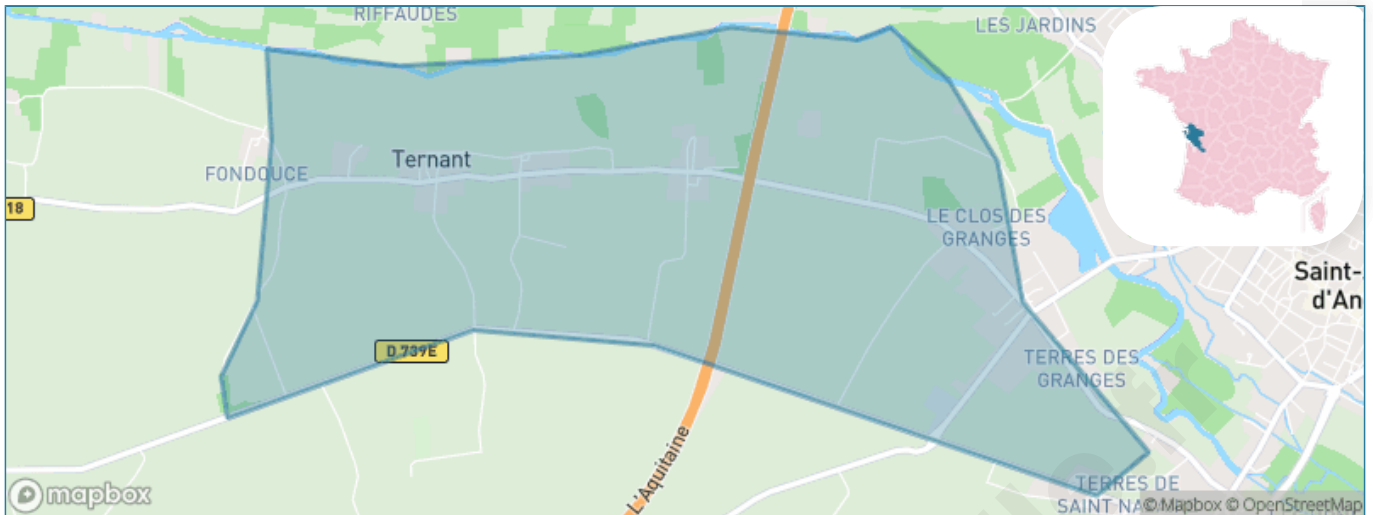
Présenté par

BIEN dans
ma **VILLE** 

Sommaire

Situation géographique	3
Statistiques sur la population	4
Evolution du nombre d'habitants	4
Tranche d'âge	5
0-14 ans	5
15-29 ans	5
30-44 ans	5
45-59 ans	5
60-74 ans	5
75-89 ans	5
90 ans et +	5
Activité professionnelle	5
Agriculteurs	5
Artisans, Commerçants	5
Cadres et sup.	5
Professions intermédiaires	5
Employé	5
Ouvrier	5
Retraité	5
Autres	5
Niveau de diplôme	6
Sans diplôme ou CEP	6
Brevet, BEPC, DNB	6
CAP-BEP ou équivalent	6
BAC ou équivalent	6
BAC+2	6
BAC+3 ou +4	6
BAC+5 ou plus	6
Composition des ménages	6
Couple sans enfant	6
Couple avec enfant(s)	6
Famille monoparentale	6
Colocation / Autre	6
Personnes seules	6
Profils électoraux	7
Premier tour	7
Sécurité	8
Evolution du nombre d'infractions	8
Pour comparer	9
Services à la population	10
Commerce	10
Éducation	10
Villes autour de Ternant	12

Situation géographique



i Informations clés

- **Région** : Nouvelle-Aquitaine
- **Département** : Charente-Maritime
- **Code postal** : 17400
- **Superficie** : 5 km²



Statistiques sur la population



Nombre d'habitants

385



Age moyen

45 ans



Pop active

39.7%



Taux chômage

8.5%



Pop densité

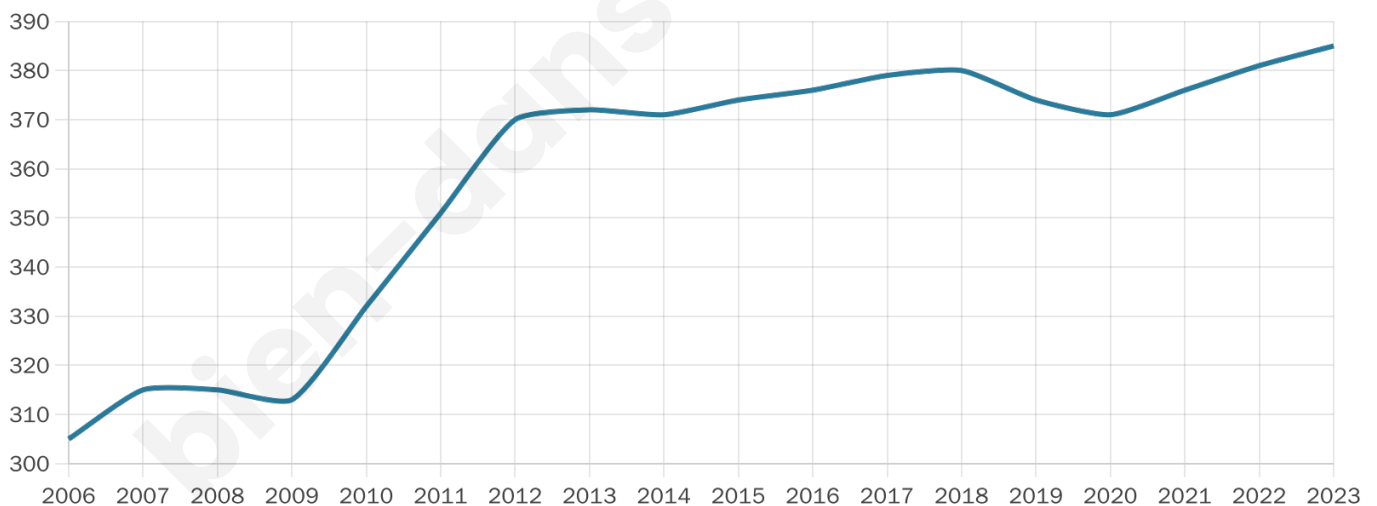
77 h/km²



Revenu moyen

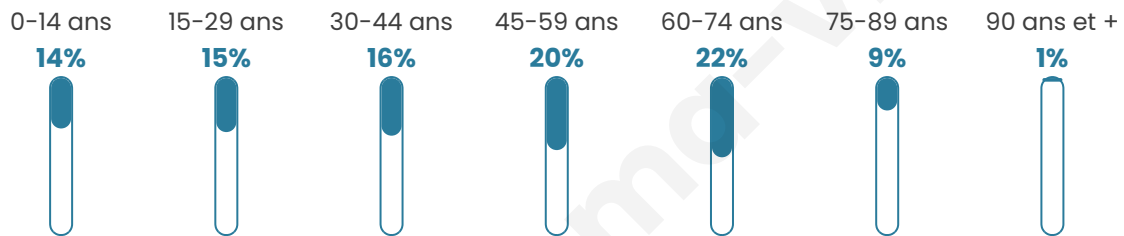
22 980 €/an

Evolution du nombre d'habitants

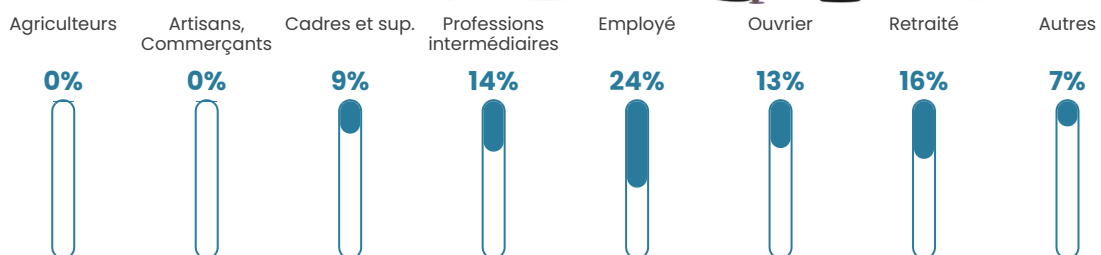


Sources : Institut national de la statistique et des études économiques (insee) selon Les dernières parutions officielles de 2024 portant sur les années 2020, 2021 et 2022.


Tranche d'âge




Activité professionnelle



Niveau de diplôme















Composition des ménages





Profils électoraux

Premier tour

	Emmanuel MACRON	30.97 %
	Marine LE PEN	27.88 %
	Jean-Luc MÉLENCHON	14.16 %
	Valérie PÉCRESSÉ	6.19 %
	Yannick JADOT	5.75 %
	Éric ZEMMOUR	5.31 %
	Anne HIDALGO	3.10 %
	Fabien ROUSSEL	2.21 %
	Philippe POUTOU	1.77 %
	Jean LASSALLE	1.33 %
	Nicolas DUPONT- AIGNAN	0.88 %
	Nathalie ARTHAUD	0.44 %

Second tour

	Emmanuel MACRON	54,63 %
	Marine LE PEN	45,37 %

295 inscrits

Participation : 81.69%

Votes blancs : 7.88%

Votes nuls : 2.49%

295 inscrits

Participation : 78.64%

Votes blancs : 1.29%

Votes nuls : 1.29%

Sécurité



Agressions physiques / sexuelles

0



Cambriolages

0



Vols / dégradations

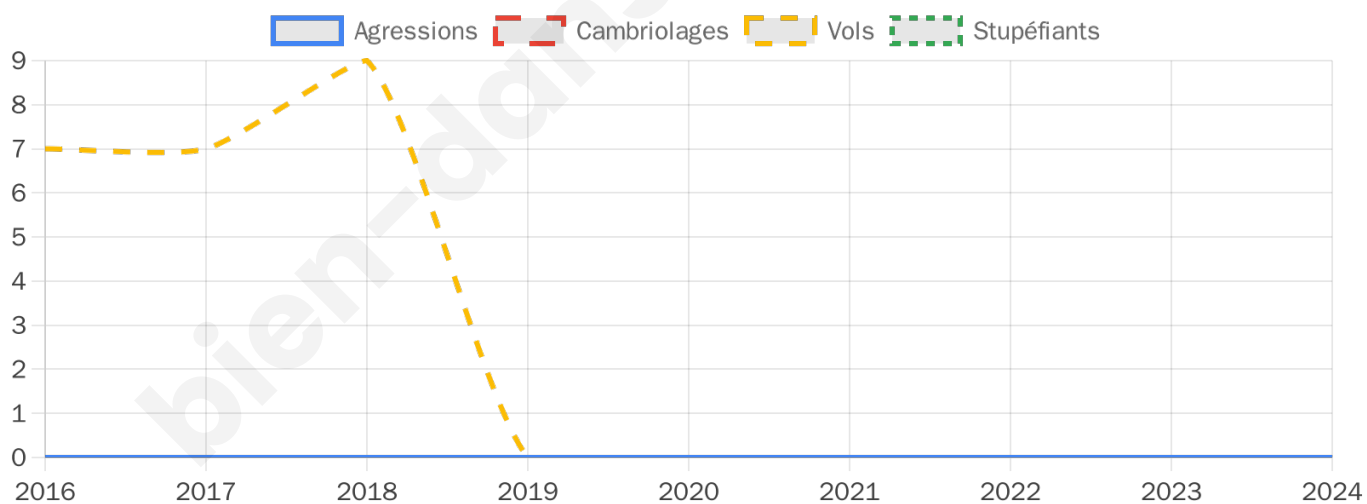
0



Stupéfiants

0

Evolution du nombre d'infractions



Pour comparer

(en proportion du nombre d'habitants)



Sources : Bases statistiques communale, départementale et régionale de la délinquance enregistrée par la police et la gendarmerie nationales selon les dernières parutions officielles de 2025 portant sur l'année 2024 ([data.gouv](https://data.gouv.fr)).

Agressions physiques / sexuelles : Violences sexuelles, coups et blessures volontaires intrafamiliaux, coups et blessures volontaires, autres coups, blessures volontaires et vols violents sans arme.

Cambriolages : Cambriolages de logements.

Vols : Vols avec armes, vols d'accessoires sur véhicules, vols dans les véhicules, vols de véhicules, vols sans violence contre des personnes, destructions, dégradations volontaires et escroqueries.

Stupéfiants : Trafic de stupéfiants dont (AFD) et usage de stupéfiants.

Services à la population



Commerce

Hypermarché	X Saint-Jean-d'Angély 4km
Supermarché	X Saint-Jean-d'Angély 5km
Superette	X Saint-Jean-d'Angély 5km
Boulangerie	X Saint-Jean-d'Angély 4km
Boucherie	X Saint-Jean-d'Angély 5km
Restaurant	X La Vergne 2km
Garage	1
Station-service	X Saint-Jean-d'Angély 5km
Banque	X Saint-Jean-d'Angély 5km
La poste	X La Vergne 1km
Coiffeur	1
Tabac	X Saint-Jean-d'Angély 4km
Bars / discothèque	X Bignay 4km
Bibliothèque	X Saint-Jean-d'Angély 5km
Cinéma	X Saint-Jean-d'Angély 5km
Vétérinaire	X Saint-Jean-d'Angély 5km



Santé

Pharmacie	X Saint-Jean-d'Angély 4km
Hôpital	X Saint-Jean-d'Angély 4km
Laboratoire d'analyses médicales	X Saint-Jean-d'Angély 5km
Etablissement pour handicapé	X Saint-Jean-d'Angély 4km
EHPA	X Saint-Jean-d'Angély 4km
Médecin	1
Dentiste	X Saint-Jean-d'Angély 5km
Chirurgien	X Saint-Jean-d'Angély 5km
Dermatologue	X Surgères 22km
Anesthésiste	X Saintes 23km
Gastro-entérologue	X Saintes 23km
Gynécologue	X Surgères 21km
Cancérologue	X 0km
Neurologue	X Saintes 23km
Ophthalmologue	X Saint-Jean-d'Angély 4km
ORL	X Saintes 23km
Cardiologue	X Saint-Jean-d'Angély 4km
Pédiatre	X Saint-Jean-d'Angély 5km
Pneumologue	X Saintes 23km
Psychologue	X Saintes 23km
Radiologue	X Rochefort 29km
Rhumatologue	X Saintes 23km
Sage-femme	X Saint-Jean-d'Angély 4km



Éducation

Crèche	X Saint-Jean-d'Angély 4km
Ecole maternelle Public	X Saint-Jean-d'Angély 5km
Ecole maternelle Privé	X Marsac 57km
Ecole primaire Public	X Bignay 4km
Ecole primaire Privé	X Saint-Jean-d'Angély 5km

Collège Public	X <u>Saint-Jean-d'Angély</u> 4km
Collège Privé	X <u>Saint-Jean-d'Angély</u> 5km
Lycée Public	X <u>Saint-Jean-d'Angély</u> 4km
Lycée Privé	X <u>Saintes</u> 23km

Sources : Base Sirene des entreprises et de leurs établissements selon les dernières parutions officielles de 2025 portant sur l'année 2024 ([data.gouv](#)). Liste, localisation et tarifs des professionnels de santé selon les dernières parutions officielles de 2025 portant sur l'année 2024 ([opendatasoft](#)) et FINESS Extraction du Fichier des établissements selon les dernières parutions officielles de 2025 portant sur l'année 2024 ([data.gouv](#)). Adresse et géolocalisation des établissements d'enseignement du premier et second degrés selon les dernières parutions officielles de 2025 portant sur l'année 2024 ([data.education.gouv](#))

bien-dans-ma-ville.fr

Villes autour de Ternant

Ville	Habitants	Superficie	Pop densité	Pop active	Taux chômage	Revenu moyen	Prix immobilier
Voissay	173	5 km ²	35 h/km ²	53.2%	2.9%	21 260 €/an	1 489 €/m ²
La Vergne	611	14 km ²	44 h/km ²	42.2%	4.7%	21 910 €/an	1 000 €/m ²
Torxé	258	11 km ²	23 h/km ²	38.4%	3.5%	23 090 €/an	955 €/m ²
Landes	575	16 km ²	36 h/km ²	41.2%	4.5%	20 460 €/an	2 020 €/m ²
Mazeray (1 avis)	991	19 km ²	52 h/km ²	43.6%	3.9%	22 330 €/an	1 139 €/m ²
Bignay	359	8 km ²	45 h/km ²	51%	7.2%	22 260 €/an	1 285 €/m ²
Saint-Jean-d'Angély (26 avis)	6 784	18 km ²	377 h/km ²	36.7%	7.7%	20 240 €/an	1 135 €/m ²
Fenioux	158	9 km ²	18 h/km ²	44.3%	5.7%	22 180 €/an	1 000 €/m ²
Taillant	204	5 km ²	41 h/km ²	43.1%	3.9%	21 210 €/an	818 €/m ²
Essouvert (2 avis)	1 021	30 km ²	34 h/km ²	46.5%	4.7%	21 480 €/an	1 097 €/m ²
Saint-Loup	313	16 km ²	20 h/km ²	41.5%	3.2%	20 880 €/an	1 119 €/m ²
Chantemerle-sur-la-Soie	209	5 km ²	42 h/km ²	45%	2.9%	21 750 €/an	1 022 €/m ²
Les Nouillers	722	24 km ²	30 h/km ²	46%	6.6%	20 210 €/an	1 637 €/m ²
Nachamps	206	4 km ²	52 h/km ²	44.2%	5.8%	21 120 €/an	1 089 €/m ²
Saint-Julien-de-l'Escap (1 avis)	857	8 km ²	107 h/km ²	33.3%	4.6%	21 750 €/an	1 319 €/m ²

bien-dans-ma-ville.fr



Vous aimez votre ville ? Notez-la !

Et faites-nous part de vos remarques constructives



Avec

BIEN dans ma **VILLE** 