



Version web

# Ville de Templemars

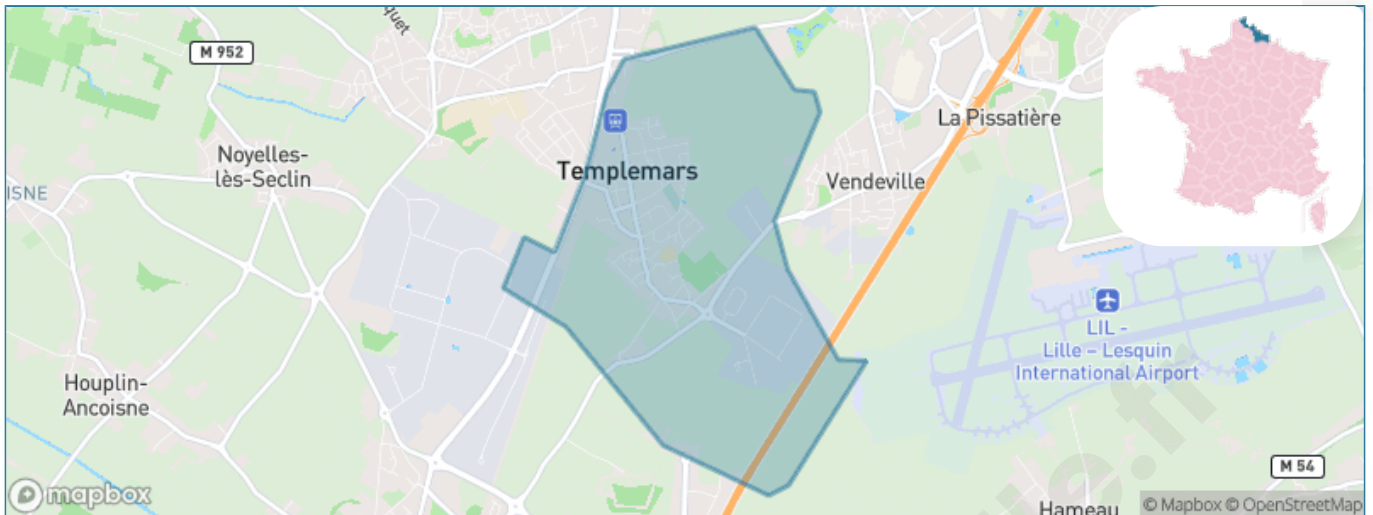
Présenté par

**BIEN** dans  
ma **VILLE** 

# Sommaire

Situation géographique .....	3
Statistiques sur la population .....	4
Evolution du nombre d'habitants .....	4
Tranche d'âge .....	5
0-14 ans .....	5
15-29 ans .....	5
30-44 ans .....	5
45-59 ans .....	5
60-74 ans .....	5
75-89 ans .....	5
90 ans et + .....	5
Activité professionnelle .....	5
Agriculteurs .....	5
Artisans, Commerçants .....	5
Cadres et sup. ....	5
Professions intermédiaires .....	5
Employé .....	5
Ouvrier .....	5
Retraité .....	5
Autres .....	5
Niveau de diplôme .....	6
Sans diplôme ou CEP .....	6
Brevet, BEPC, DNB .....	6
CAP-BEP ou équivalent .....	6
BAC ou équivalent .....	6
BAC+2 .....	6
BAC+3 ou +4 .....	6
BAC+5 ou plus .....	6
Composition des ménages .....	6
Couple sans enfant .....	6
Couple avec enfant(s) .....	6
Famille monoparentale .....	6
Colocation / Autre .....	6
Personnes seules .....	6
Profil électoraux .....	7
Premier tour .....	7
Sécurité .....	8
Evolution du nombre d'infractions .....	8
Pour comparer .....	9
Services à la population .....	10
Commerce .....	10
Éducation .....	10
Villes autour de Templemars .....	11
Avis sur la ville de Templemars .....	12
Moyenne par critère .....	12
Villes autour de Templemars .....	12
Répartition des avis par note .....	12
Répartition des avis par note .....	12

# Situation géographique



## i Informations clés

- **Région** : Hauts-de-France
- **Département** : Nord
- **Métropole** : Métropole Européenne de Lille
- **Code postal** : 59175
- **Superficie** : 4 km<sup>2</sup>



# Statistiques sur la population



Nombre d'habitants

**3 669**



Age moyen

**42 ans**



Pop active

**48.8%**



Taux chômage

**7.4%**



Pop densité

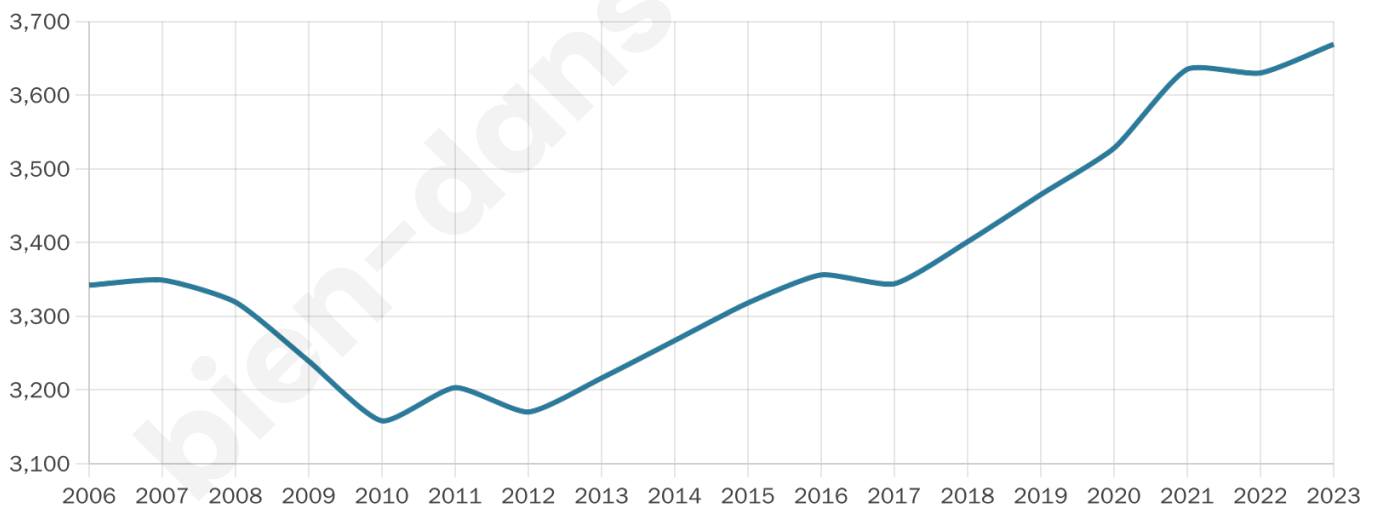
**917 h/km<sup>2</sup>**



Revenu moyen

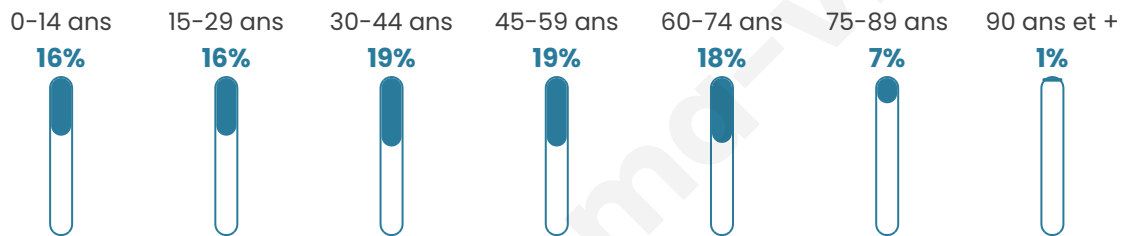
**26 250 €/an**

## Evolution du nombre d'habitants

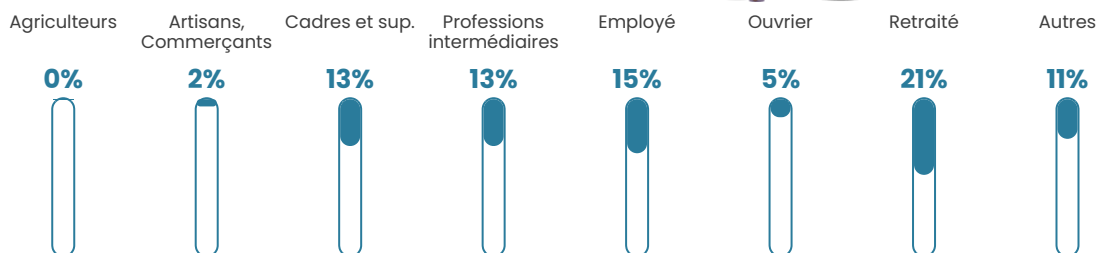


Sources : Institut national de la statistique et des études économiques (insee) selon Les dernières parutions officielles de 2024 portant sur les années 2020, 2021 et 2022.

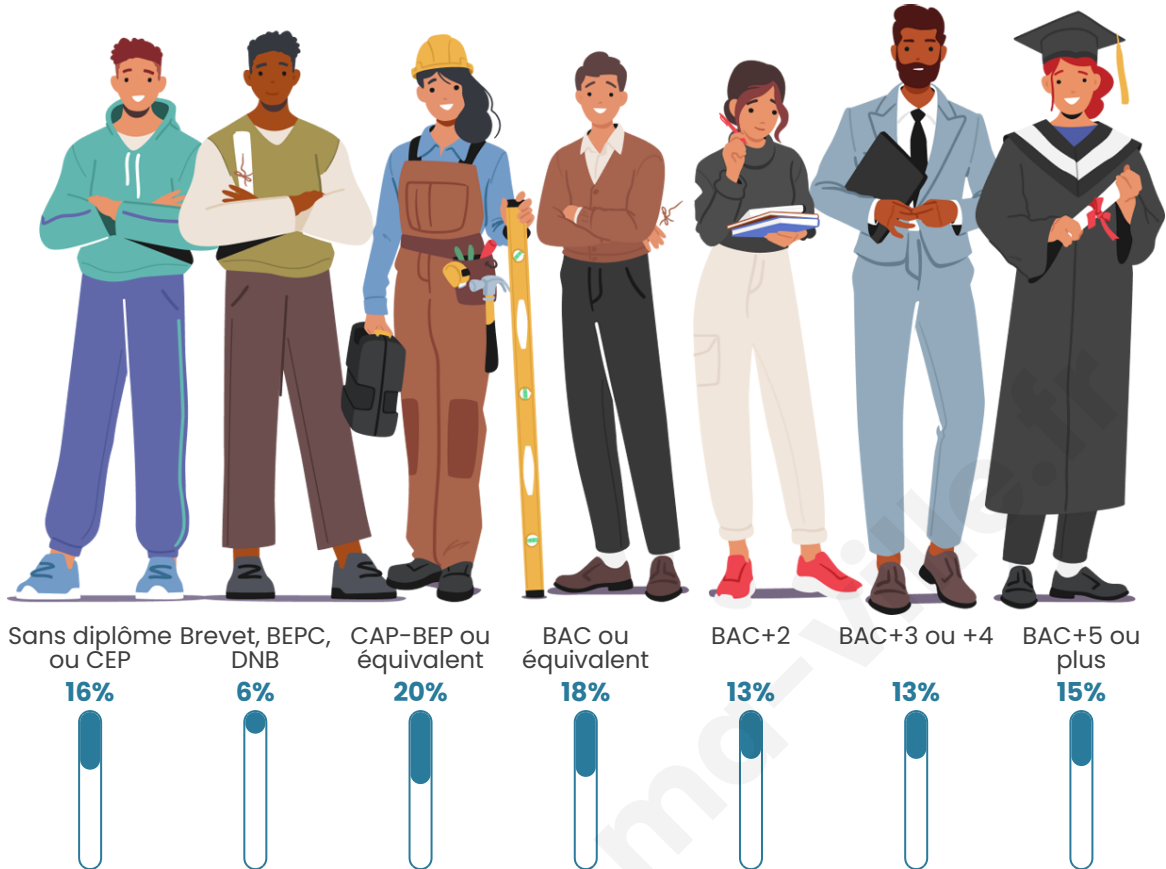
## Tranche d'âge




## Activité professionnelle



## Niveau de diplôme















## Composition des ménages



# Profils électoraux

## Premier tour

	Emmanuel MACRON	31.16 %
	Marine LE PEN	25.16 %
	Jean-Luc MÉLENCHON	19.78 %
	Éric ZEMMOUR	6.33 %
	Yannick JADOT	5.76 %
	Valérie PÉCRESE	3.23 %
	Fabien ROUSSEL	2.86 %
	Anne HIDALGO	1.69 %
	Nicolas DUPONT- AIGNAN	1.69 %
	Jean LASSALLE	1.17 %
	Philippe POUTOU	0.66 %
	Nathalie ARTHAUD	0.52 %



### 2 800 inscrits

Participation : 77.46%

Votes blancs : 1.24%

Votes nuls : 0.37%

## Second tour

	Emmanuel MACRON	59,77 %
	Marine LE PEN	40,23 %

### 2 800 inscrits

Participation : 77.79%

Votes blancs : 6.15%

Votes nuls : 1.97%

# Sécurité



Agressions physiques / sexuelles

**0**



Cambriolages

**19**



Vols / dégradations

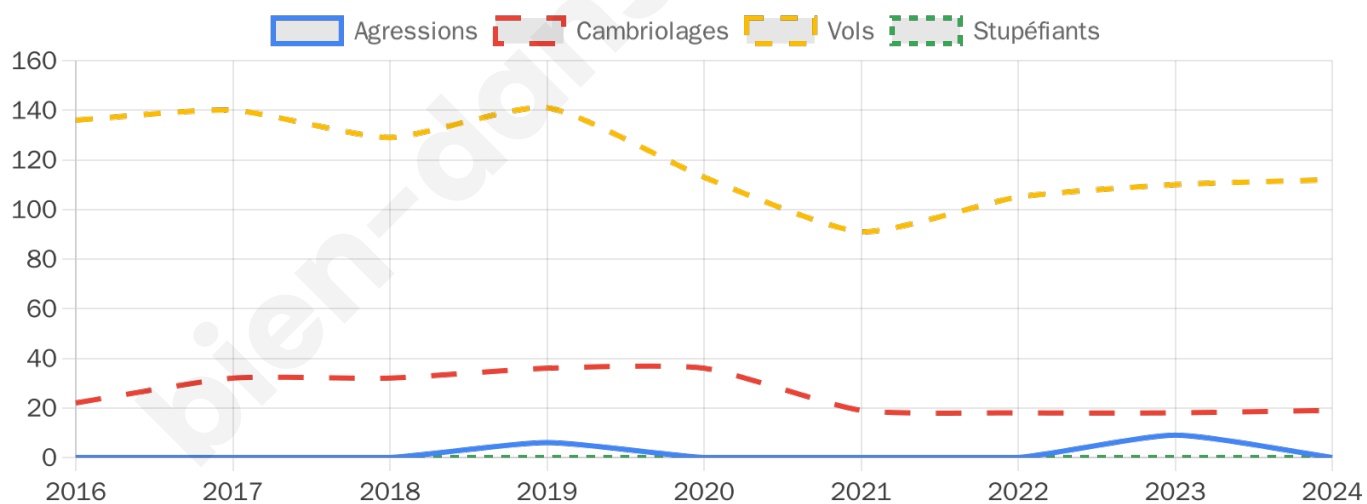
**112**



Stupéfiants

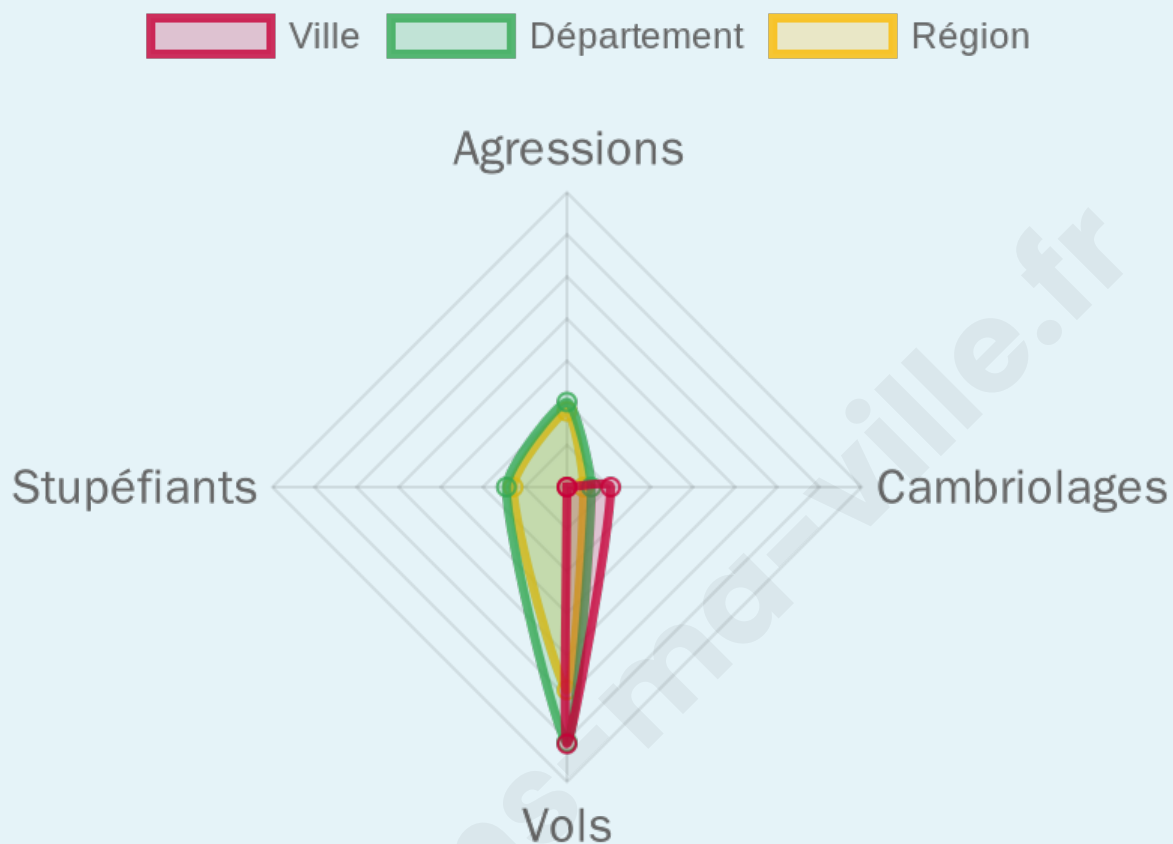
**0**

## Evolution du nombre d'infractions



## Pour comparer

(en proportion du nombre d'habitants)



Sources : Bases statistiques communale, départementale et régionale de la délinquance enregistrée par la police et la gendarmerie nationales selon les dernières parutions officielles de 2025 portant sur l'année 2024 ([data.gouv](https://data.gouv.fr)).

Agressions physiques / sexuelles : Violences sexuelles, coups et blessures volontaires intrafamiliaux, coups et blessures volontaires, autres coups, blessures volontaires et vols violents sans arme.

Cambriolages : Cambriolages de logements.

Vols : Vols avec armes, vols d'accessoires sur véhicules, vols dans les véhicules, vols de véhicules, vols sans violence contre des personnes, destructions, dégradations volontaires et escroqueries.

Stupéfiants : Trafic de stupéfiants dont (AFD) et usage de stupéfiants.

# Services à la population



## Commerce

Hypermarché	X <a href="#">Seclin</a> 2km
Supermarché	X <a href="#">Seclin</a> 1km
Superette	<b>1</b>
Boulangerie	<b>1</b>
Boucherie	X <a href="#">Seclin</a> 2km
Restaurant	<b>4</b>
Garage	<b>3</b>
Station-service	X <a href="#">Wattignies</a> 2km
Banque	X <a href="#">Seclin</a> 1km
La poste	<b>7</b>
Coiffeur	<b>7</b>
Tabac	X <a href="#">Seclin</a> 2km
Bars / discothèque	<b>2</b>
Bibliothèque	X <a href="#">Noyelles-lès-Seclin</a> 3km
Cinéma	X <a href="#">Ronchin</a> 5km
Vétérinaire	X <a href="#">Wattignies</a> 2km



## Santé

Pharmacie	<b>3</b>
Hôpital	X <a href="#">Seclin</a> 3km
Laboratoire d'analyses médicales	X <a href="#">Seclin</a> 2km
Etablissement pour handicapé	X <a href="#">Seclin</a> 3km
EHPA	X <a href="#">Wattignies</a> 2km
Médecin	<b>2</b>
Dentiste	<b>1</b>
Chirurgien	X <a href="#">Seclin</a> 2km
Dermatologue	X <a href="#">Loos</a> 6km
Anesthésiste	X <a href="#">Lesquin</a> 4km
Gastro-entérologue	X <a href="#">Seclin</a> 2km
Gynécologue	X <a href="#">Seclin</a> 2km
Cancérologue	X <a href="#">Lille</a> 8km
Neurologue	X <a href="#">Lille</a> 5km
Ophthalmologue	X <a href="#">Wattignies</a> 4km
ORL	X <a href="#">Seclin</a> 2km
Cardiologue	<b>3</b>
Pédiatre	X <a href="#">Lille</a> 5km
Pneumologue	X <a href="#">Seclin</a> 2km
Psychologue	X <a href="#">Faches-Thumesnil</a> 3km
Radiologue	X <a href="#">Seclin</a> 2km
Rhumatologue	X <a href="#">Loos</a> 6km
Sage-femme	X <a href="#">Avelin</a> 4km



## Éducation

Crèche	<b>4</b>
Ecole maternelle Public	X <a href="#">Seclin</a> 2km
Ecole maternelle Privé	X <a href="#">Genech</a> 13km
Ecole primaire Public	<b>1</b>
Ecole primaire Privé	X <a href="#">Wattignies</a> 2km
Collège Public	X <a href="#">Wattignies</a> 2km
Collège Privé	X <a href="#">Seclin</a> 2km
Lycée Public	X <a href="#">Seclin</a> 3km
Lycée Privé	X <a href="#">Lille</a> 5km

Sources : Base Sirene des entreprises et de leurs établissements selon les dernières parutions officielles de 2025 portant sur l'année 2024 ([data.gouv](#)). Liste, localisation et tarifs des professionnels de santé selon les dernières parutions officielles de 2025 portant sur l'année 2024 ([opendatasoft](#)) et FINISS Extraction du Fichier des établissements selon les dernières parutions officielles de 2025 portant sur l'année 2024 ([data.gouv](#)). Adresse et géolocalisation des établissements d'enseignement du premier et second degrés selon les dernières parutions officielles de 2025 portant sur l'année 2024 ([data.education.gouv](#))



## Villes autour de Templemars

Ville	Habitants	Superficie	Pop densité	Pop active	Taux chômage	Revenu moyen	Prix immobilier
Vendeville (2 avis)	1 654	2 km <sup>2</sup>	827 h/km <sup>2</sup>	48.6%	3.7%	29 430 €/an	1 930 €/m <sup>2</sup>
Wattignies (16 avis)	15 525	6 km <sup>2</sup>	2 588 h/km <sup>2</sup>	45.6%	6.8%	21 990 €/an	2 172 €/m <sup>2</sup>
Faches-Thumesnil (15 avis)	18 619	4 km <sup>2</sup>	4 655 h/km <sup>2</sup>	45.4%	5.7%	22 280 €/an	2 221 €/m <sup>2</sup>
Seclin (2 avis)	13 261	17 km <sup>2</sup>	780 h/km <sup>2</sup>	46%	6.2%	22 460 €/an	2 208 €/m <sup>2</sup>
Noyelles-lès-Seclin (2 avis)	838	2 km <sup>2</sup>	419 h/km <sup>2</sup>	45.6%	2.6%	28 500 €/an	3 263 €/m <sup>2</sup>
Houplin-Ancoisne (3 avis)	3 326	6 km <sup>2</sup>	554 h/km <sup>2</sup>	47.5%	4.6%	25 620 €/an	2 345 €/m <sup>2</sup>
Avelin (3 avis)	2 561	13 km <sup>2</sup>	197 h/km <sup>2</sup>	48.6%	2.7%	29 820 €/an	2 735 €/m <sup>2</sup>
Lesquin (3 avis)	9 600	8 km <sup>2</sup>	1 200 h/km <sup>2</sup>	49.2%	4.2%	25 570 €/an	2 432 €/m <sup>2</sup>
Gondecourt (4 avis)	4 148	8 km <sup>2</sup>	519 h/km <sup>2</sup>	46.5%	3.1%	26 300 €/an	2 398 €/m <sup>2</sup>
Ronchin (12 avis)	19 787	5 km <sup>2</sup>	3 957 h/km <sup>2</sup>	45.1%	6%	22 130 €/an	2 200 €/m <sup>2</sup>
Emmerin (2 avis)	3 026	4 km <sup>2</sup>	757 h/km <sup>2</sup>	47.6%	3.5%	27 020 €/an	2 402 €/m <sup>2</sup>
Attiches (1 avis)	2 245	6 km <sup>2</sup>	374 h/km <sup>2</sup>	47.3%	4%	27 220 €/an	2 299 €/m <sup>2</sup>
Haubourdin (17 avis)	15 074	5 km <sup>2</sup>	3 015 h/km <sup>2</sup>	47.2%	6.1%	21 490 €/an	2 083 €/m <sup>2</sup>
Chemy (2 avis)	766	3 km <sup>2</sup>	255 h/km <sup>2</sup>	50.1%	2.1%	29 310 €/an	2 403 €/m <sup>2</sup>
Loos (22 avis)	22 567	7 km <sup>2</sup>	3 224 h/km <sup>2</sup>	48.7%	8.6%	19 610 €/an	2 172 €/m <sup>2</sup>

# Avis sur la ville de Templemars



## Moyenne par critère



## Villes autour de Templemars

Ville	Note globale	Sécurité	Éducation	Sport Loisir	Environnement	Vie pratique
Vendeville (2 avis)	3.2	<b>4.0</b>	3.5	3.0	3.0	2.5
Wattignies (16 avis)	3.0	2.5	3.1	3.3	3.0	3.3
Faches-Thumesnil (15 avis)	2.9	2.5	2.9	3.7	2.5	2.9
Seclin (2 avis)	<b>4.3</b>	<b>4.0</b>	<b>4.5</b>	<b>4.0</b>	<b>4.5</b>	<b>4.5</b>
Noyelles-lès-Seclin (2 avis)	2.3	2.5	2.5	2.5	3.0	<b>1.0</b>
Houplin-Ancoisne (3 avis)	<b>4.5</b>	<b>4.3</b>	<b>5.0</b>	<b>4.3</b>	<b>5.0</b>	3.7
Avelin (3 avis)	3.7	<b>4.3</b>	3.7	2.7	<b>4.3</b>	3.3
Lesquin (3 avis)	3.3	3.0	3.3	3.7	2.3	<b>4.3</b>
Gondécourt (4 avis)	<b>4.5</b>	<b>4.3</b>	<b>5.0</b>	<b>4.3</b>	<b>5.0</b>	3.8
Ronchin (12 avis)	2.3	1.9	2.8	3.1	<b>1.4</b>	2.5
Emmerin (2 avis)	3.5	3.5	3.5	<b>4.0</b>	<b>5.0</b>	<b>1.5</b>
Attiches (1 avis)	<b>4.0</b>	<b>4.0</b>	3.0	<b>4.0</b>	<b>5.0</b>	<b>4.0</b>
Haubourdin (17 avis)	3.4	3.0	3.5	3.4	3.4	3.5
Chemy (2 avis)	3.5	<b>4.5</b>	<b>4.5</b>	2.0	<b>4.5</b>	2.0
Loos (22 avis)	2.6	2.3	2.9	2.8	1.8	3.2



# Vous aimez votre ville ? Notez-la !

Et faites-nous part de vos remarques constructives



Avec

**BIEN** dans ma **VILLE** 