



Version web

Ville de Le Temple-de- Bretagne

Présenté par

BIEN dans
ma **VILLE** 

Sommaire

Situation géographique	3
Statistiques sur la population	4
Evolution du nombre d'habitants	4
Tranche d'âge	5
0-14 ans	5
15-29 ans	5
30-44 ans	5
45-59 ans	5
60-74 ans	5
75-89 ans	5
90 ans et +	5
Activité professionnelle	5
Agriculteurs	5
Artisans, Commerçants	5
Cadres et sup.	5
Professions intermédiaires	5
Employé	5
Ouvrier	5
Retraité	5
Autres	5
Niveau de diplôme	6
Sans diplôme ou CEP	6
Brevet, BEPC, DNB	6
CAP-BEP ou équivalent	6
BAC ou équivalent	6
BAC+2	6
BAC+3 ou +4	6
BAC+5 ou plus	6
Composition des ménages	6
Couple sans enfant	6
Couple avec enfant(s)	6
Famille monoparentale	6
Colocation / Autre	6
Personnes seules	6
Profil électoraux	7
Premier tour	7
Sécurité	8
Evolution du nombre d'infractions	8
Pour comparer	9
Services à la population	10
Commerce	10
Éducation	10
Villes autour de Le Temple-de-Bretagne	11
Avis sur la ville de Le Temple-de-Bretagne	12
Moyenne par critère	12
Villes autour de Le Temple-de-Bretagne	12
Répartition des avis par note	12
Répartition des avis par note	12

Situation géographique



i Informations clés

- **Région** : Pays de la Loire
- **Département** : Loire-Atlantique
- **Code postal** : 44360
- **Superficie** : 1 km²



Statistiques sur la population



Nombre d'habitants

1 975



Age moyen

36 ans



Pop active

52.2%



Taux chômage

4.6%



Pop densité

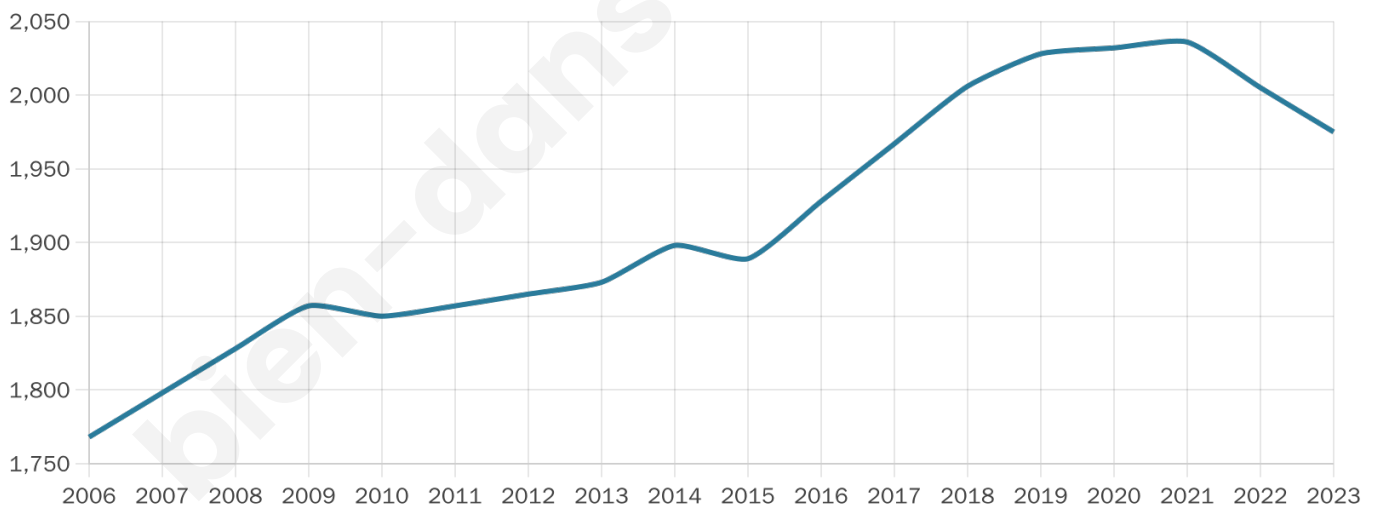
1 975 h/km²



Revenu moyen

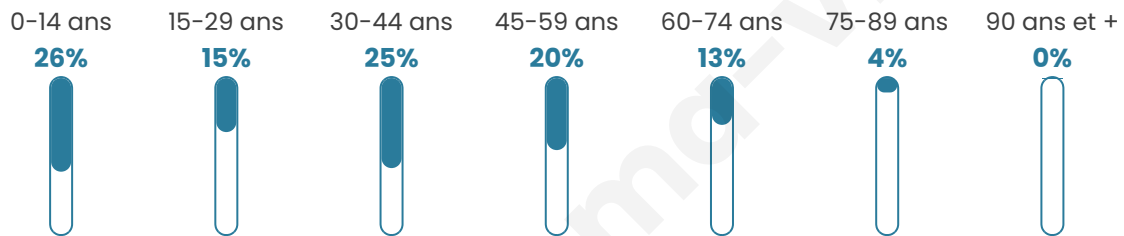
24 610 €/an

Evolution du nombre d'habitants

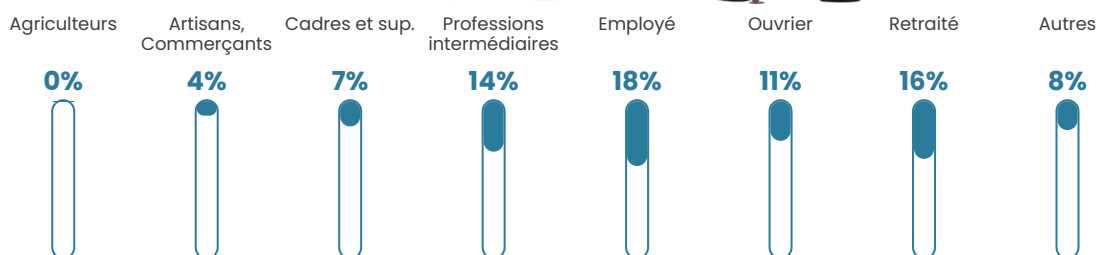


Sources : Institut national de la statistique et des études économiques (insee) selon Les dernières parutions officielles de 2024 portant sur les années 2020, 2021 et 2022.


Tranche d'âge



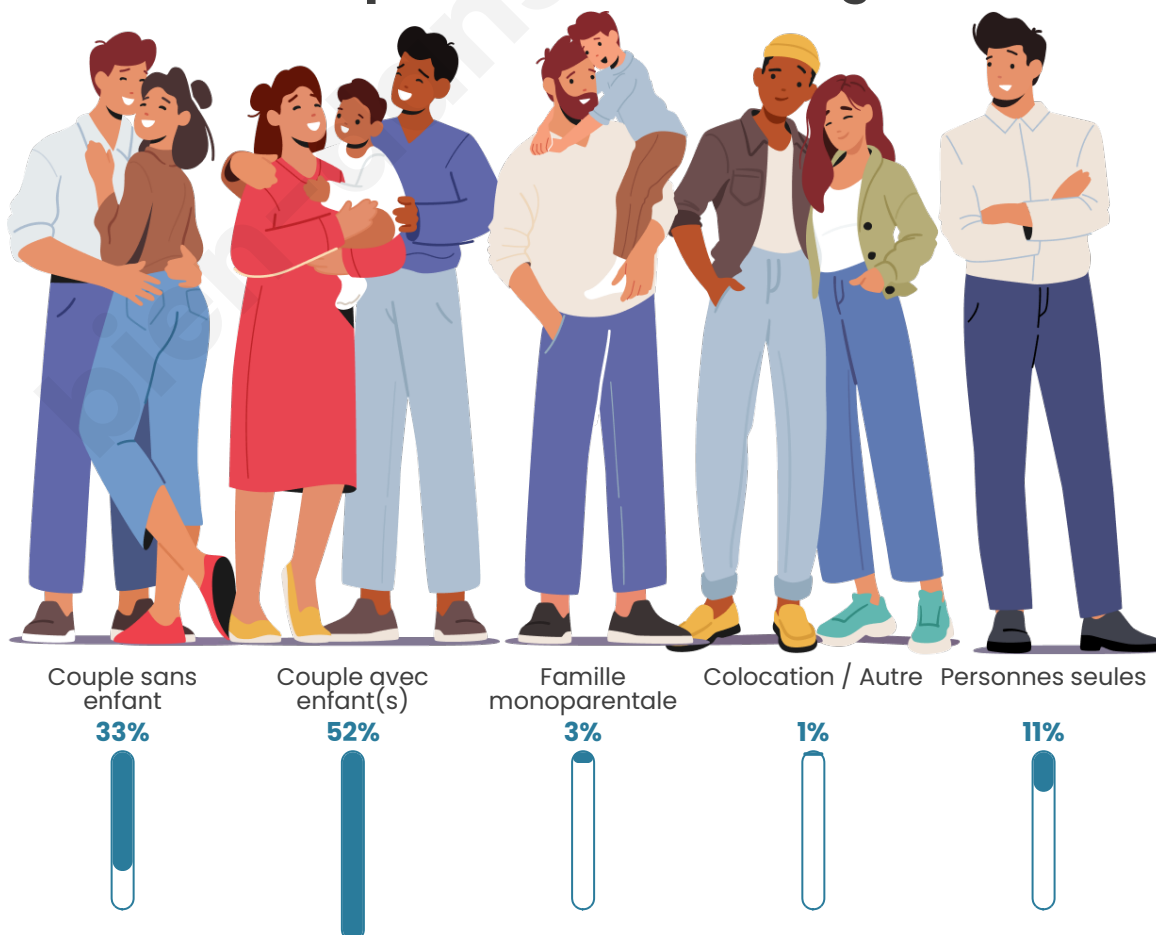
Activité professionnelle



Niveau de diplôme















Composition des ménages



Profils électoraux

Premier tour

	Emmanuel MACRON	33.66 %
	Marine LE PEN	23.31 %
	Jean-Luc MÉLENCHON	18.00 %
	Yannick JADOT	5.22 %
	Éric ZEMMOUR	4.05 %
	Fabien ROUSSEL	3.24 %
	Valérie PÉCRESSE	2.79 %
	Nicolas DUPONT- AIGNAN	2.70 %
	Jean LASSALLE	2.43 %
	Anne HIDALGO	1.98 %
	Philippe POUTOU	1.80 %
	Nathalie ARTHAUD	0.81 %



1 429 inscrits

Participation : 79.85%

Votes blancs : 2.28%

Votes nuls : 0.35%

Second tour

	Emmanuel MACRON	61,72 %
	Marine LE PEN	38,28 %

1 430 inscrits

Participation : 79.09%

Votes blancs : 7.52%

Votes nuls : 1.24%

Sécurité



Agressions physiques / sexuelles

0



Cambriolages

15



Vols / dégradations

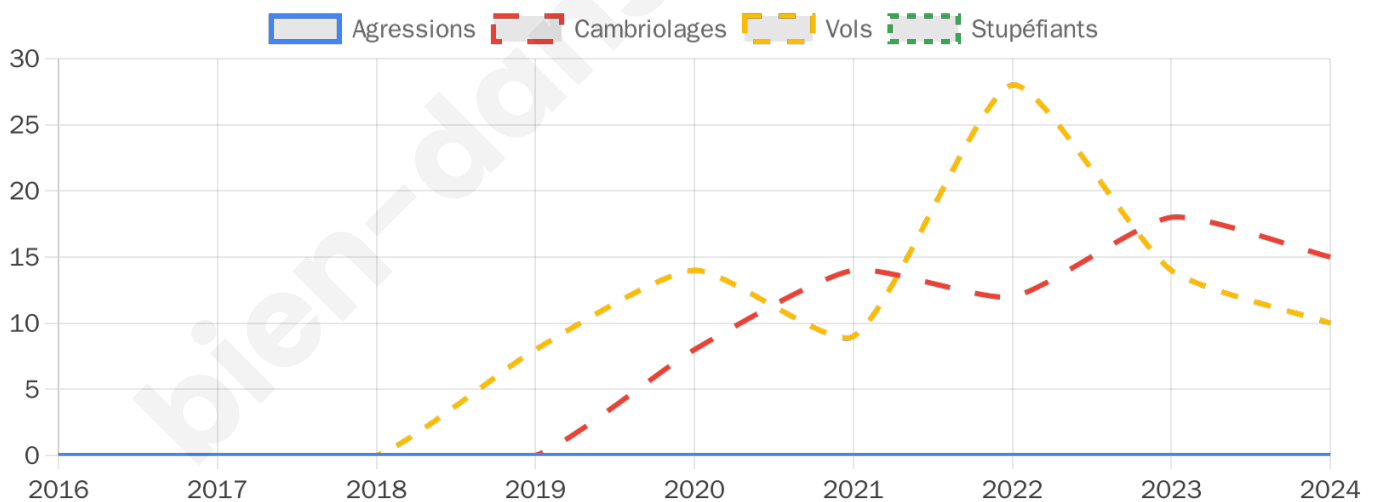
10



Stupéfiants

0

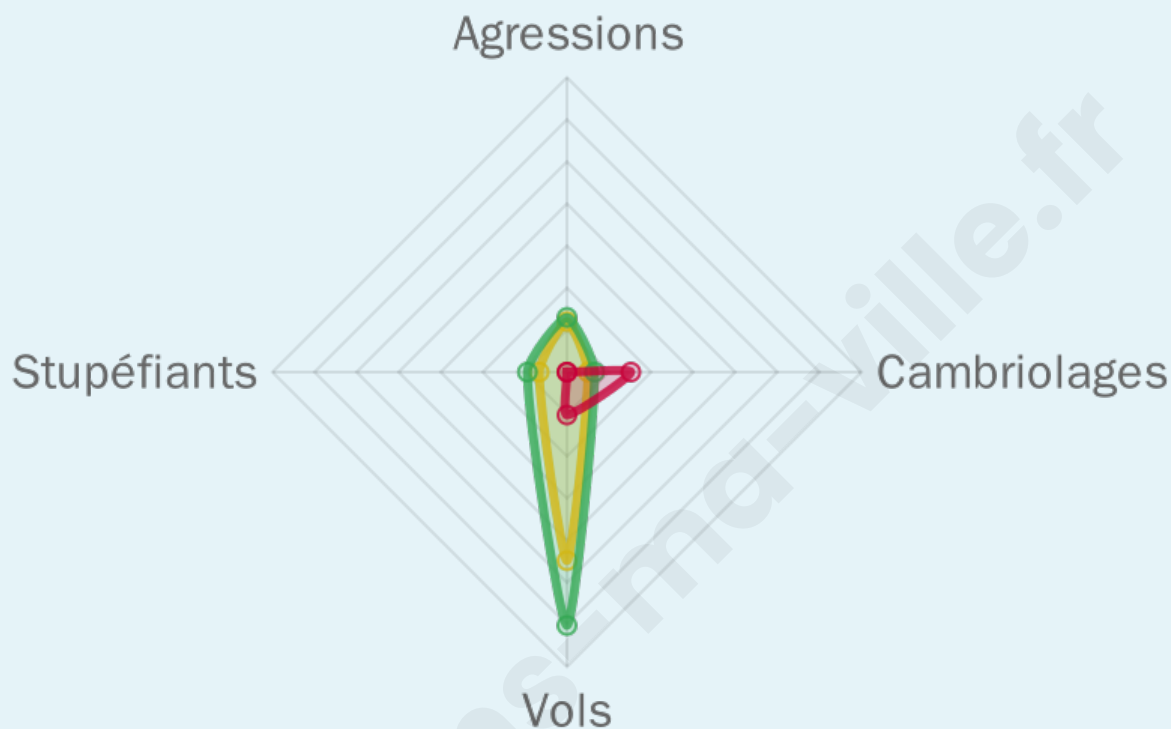
Evolution du nombre d'infractions



Pour comparer

(en proportion du nombre d'habitants)

■ Ville ■ Département ■ Région



Sources : Bases statistiques communale, départementale et régionale de la délinquance enregistrée par la police et la gendarmerie nationales selon les dernières parutions officielles de 2025 portant sur l'année 2024 ([data.gouv](https://data.gouv.fr)).

Agressions physiques / sexuelles : Violences sexuelles, coups et blessures volontaires intrafamiliaux, coups et blessures volontaires, autres coups, blessures volontaires et vols violents sans arme.

Cambriolages : Cambriolages de logements.

Vols : Vols avec armes, vols d'accessoires sur véhicules, vols dans les véhicules, vols de véhicules, vols sans violence contre des personnes, destructions, dégradations volontaires et escroqueries.

Stupéfiants : Trafic de stupéfiants dont (AFD) et usage de stupéfiants.

Services à la population



Commerce

Hypermarché	X Saint-Étienne-de-Montluc 5km
Supermarché	X Vigneux-de-Bretagne 3km
Superette	2
Boulangerie	1
Boucherie	X Saint-Étienne-de-Montluc 4km
Restaurant	2
Garage	3
Station-service	X Vigneux-de-Bretagne 4km
Banque	X Vigneux-de-Bretagne 2km
La poste	1
Coiffeur	2
Tabac	X Sautron 11km
Bars / discothèque	2
Bibliothèque	X Bouvron 12km
Cinéma	X Savenay 13km
Vétérinaire	X Saint-Étienne-de-Montluc 4km



Santé

Pharmacie	1
Hôpital	X Saint-Herblain 14km
Laboratoire d'analyses médicales	X Saint-Étienne-de-Montluc 4km
Etablissement pour handicapé	X Sautron 10km
EHPA	X Vigneux-de-Bretagne 3km
Médecin	1
Dentiste	1
Chirurgien	X Orvault 13km
Dermatologue	X Saint-Étienne-de-Montluc 4km
Anesthésiste	X Saint-Herblain 15km
Gastro-entérologue	X Saint-Herblain 16km
Gynécologue	X Saint-Herblain 16km
Cancérologue	X Nantes 22km
Neurologue	X Saint-Herblain 16km
Ophtalmologue	X Saint-Étienne-de-Montluc 4km
ORL	X Sautron 10km
Cardiologue	X Savenay 13km
Pédiatre	X Indre 16km
Pneumologue	X Saint-Herblain 16km
Psychologue	X Saint-Herblain 15km
Radiologue	X Saint-Herblain 16km
Rhumatologue	X Saint-Herblain 15km
Sage-femme	X Cordemais 8km



Éducation

Crèche	1
Ecole maternelle Public	X Saint-Étienne-de-Montluc 4km
Ecole maternelle Privé	X Prinquiau 18km
Ecole primaire Public	1
Ecole primaire Privé	1
Collège Public	X Cordemais 4km
Collège Privé	X Treillières 12km
Lycée Public	X Couëron 12km
Lycée Privé	X Le Pellerin 13km

Sources : Base Sirene des entreprises et de leurs établissements selon les dernières parutions officielles de 2025 portant sur l'année 2024 ([data.gouv](#)). Liste, localisation et tarifs des professionnels de santé selon les dernières parutions officielles de 2025 portant sur l'année 2024 ([opendatasoft](#)) et FINISS Extraction du Fichier des établissements selon les dernières parutions officielles de 2025 portant sur l'année 2024 ([data.gouv](#)). Adresse et géolocalisation des établissements d'enseignement du premier et second degrés selon les dernières parutions officielles de 2025 portant sur l'année 2024 ([data.education.gouv](#))

Villes autour de Le Temple-de-Bretagne

Ville	Habitants	Superficie	Pop densité	Pop active	Taux chômage	Revenu moyen	Prix immobilier
Vigneux-de-Bretagne (8 avis)	6 692	54 km ²	124 h/km ²	50.1%	2.3%	28 250 €/an	2 256 €/m ²
Saint-Étienne-de-Montluc (21 avis)	7 780	57 km ²	136 h/km ²	48%	2.9%	26 740 €/an	2 635 €/m ²
Malville (7 avis)	3 752	31 km ²	121 h/km ²	49.7%	2.7%	25 080 €/an	2 106 €/m ²
Cordemais (5 avis)	4 012	37 km ²	108 h/km ²	49%	2.5%	24 590 €/an	2 125 €/m ²
Notre-Dame-des-Landes	2 360	37 km ²	64 h/km ²	50.2%	3.2%	23 330 €/an	1 944 €/m ²
Bouée	1 097	21 km ²	52 h/km ²	50.2%	2.2%	23 840 €/an	2 025 €/m ²
Sautron (9 avis)	8 555	17 km ²	503 h/km ²	43.4%	2.6%	29 660 €/an	3 140 €/m ²
Fay-de-Bretagne (9 avis)	4 023	64 km ²	63 h/km ²	47.6%	3.1%	23 410 €/an	1 894 €/m ²
Treillières (4 avis)	10 600	29 km ²	366 h/km ²	49.9%	3.8%	27 760 €/an	2 626 €/m ²
Couëron (15 avis)	24 103	44 km ²	548 h/km ²	49.1%	4.1%	24 290 €/an	2 654 €/m ²
Bouvron (3 avis)	3 153	47 km ²	67 h/km ²	48.5%	3.6%	22 690 €/an	1 714 €/m ²
Le Pellerin	5 319	30 km ²	177 h/km ²	49.4%	4.2%	23 370 €/an	2 312 €/m ²
Frossay (2 avis)	3 307	57 km ²	58 h/km ²	46.2%	4.1%	22 520 €/an	1 844 €/m ²
Savenay (17 avis)	9 543	26 km ²	367 h/km ²	47%	3.9%	24 840 €/an	2 158 €/m ²
Orvault (18 avis)	28 534	27 km ²	1 057 h/km ²	44.8%	4.2%	27 140 €/an	2 941 €/m ²

Avis sur la ville de Le Temple-de-Bretagne



Moyenne par critère



Villes autour de Le Temple-de-Bretagne

Ville	Note globale	Sécurité	Éducation	Sport Loisir	Environnement	Vie pratique
Vigneux-de-Bretagne (8 avis)	4.2	4.3	4.0	4.1	4.8	3.9
Saint-Étienne-de-Montluc (21 avis)	4.4	4.5	4.3	4.5	4.6	4.0
Malville (7 avis)	2.8	3.6	2.7	1.7	3.3	2.6
Cordemais (5 avis)	3.3	3.4	2.6	4.4	3.0	3.0
Notre-Dame-des-Landes	-	-	-	-	-	-
Bouée	-	-	-	-	-	-
Sautron (9 avis)	3.7	3.4	3.4	4.1	4.1	3.6
Fay-de-Bretagne (9 avis)	3.2	3.3	3.0	2.9	3.9	2.8
Treillières (4 avis)	3.9	3.5	3.3	4.0	4.5	4.0
Couëron (15 avis)	2.8	2.6	3.1	3.0	2.9	2.5
Bouvron (3 avis)	3.5	3.7	3.7	3.3	4.7	2.3
Le Pellerin	-	-	-	-	-	-
Frossay (2 avis)	3.9	3.5	4.0	3.5	4.5	4.0
Savenay (17 avis)	3.7	3.4	3.8	3.7	3.8	3.9
Orvault (18 avis)	3.5	3.0	3.6	3.7	3.4	3.7



Vous aimez votre ville ? Notez-la !

Et faites-nous part de vos remarques constructives



Avec

BIEN dans
ma **VILLE** 