



Version web

Ville de Tavel

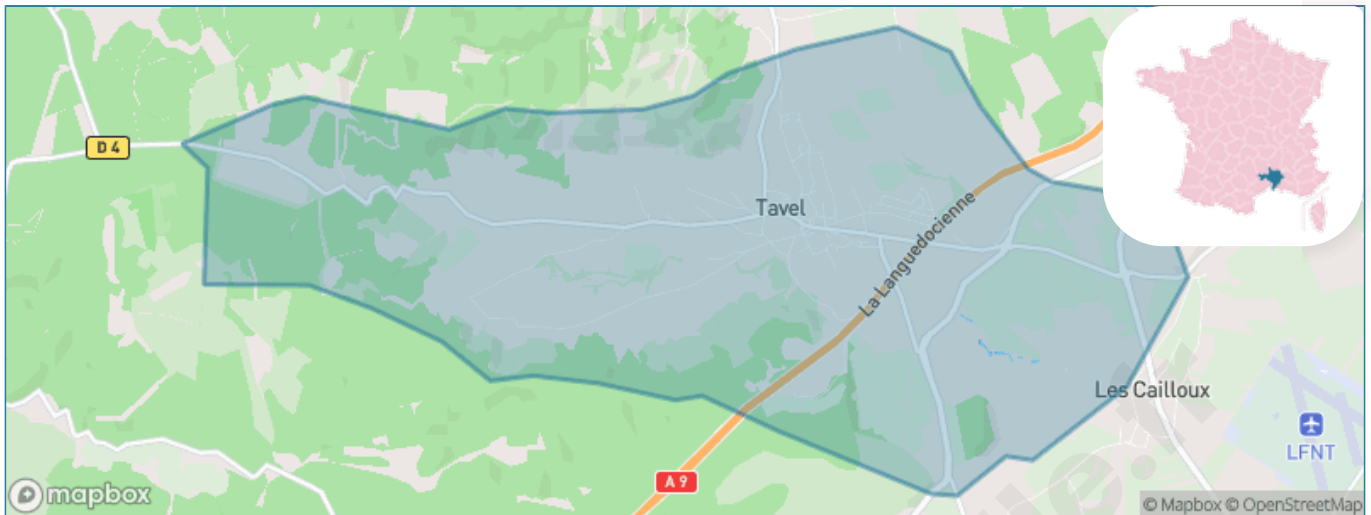
Présenté par

BIEN dans
ma **VILLE** 

Sommaire

Situation géographique	3
Statistiques sur la population	4
Evolution du nombre d'habitants	4
Tranche d'âge	5
0-14 ans	5
15-29 ans	5
30-44 ans	5
45-59 ans	5
60-74 ans	5
75-89 ans	5
90 ans et +	5
Activité professionnelle	5
Agriculteurs	5
Artisans, Commerçants	5
Cadres et sup.	5
Professions intermédiaires	5
Employé	5
Ouvrier	5
Retraité	5
Autres	5
Niveau de diplôme	6
Sans diplôme ou CEP	6
Brevet, BEPC, DNB	6
CAP-BEP ou équivalent	6
BAC ou équivalent	6
BAC+2	6
BAC+3 ou +4	6
BAC+5 ou plus	6
Composition des ménages	6
Couple sans enfant	6
Couple avec enfant(s)	6
Famille monoparentale	6
Colocation / Autre	6
Personnes seules	6
Profils électoraux	7
Premier tour	7
Sécurité	8
Evolution du nombre d'infractions	8
Pour comparer	9
Services à la population	10
Commerce	10
Éducation	10
Villes autour de Tavel	12

Situation géographique



i Informations clés

- **Région** : Occitanie
- **Département** : Gard
- **Code postal** : 30126
- **Superficie** : 20 km²



Statistiques sur la population



Nombre d'habitants

2 083



Age moyen

42 ans



Pop active

47.8%



Taux chômage

6.3%



Pop densité

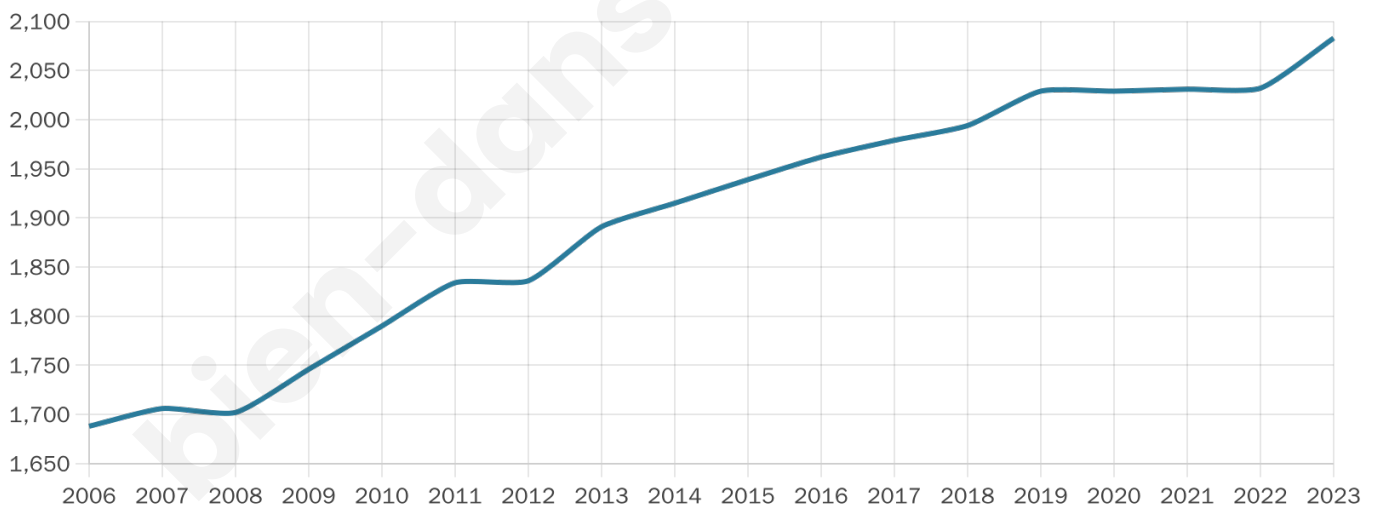
104 h/km²



Revenu moyen

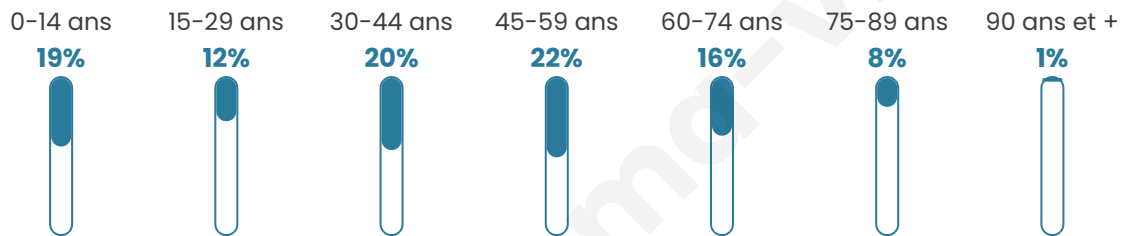
24 260 €/an

Evolution du nombre d'habitants

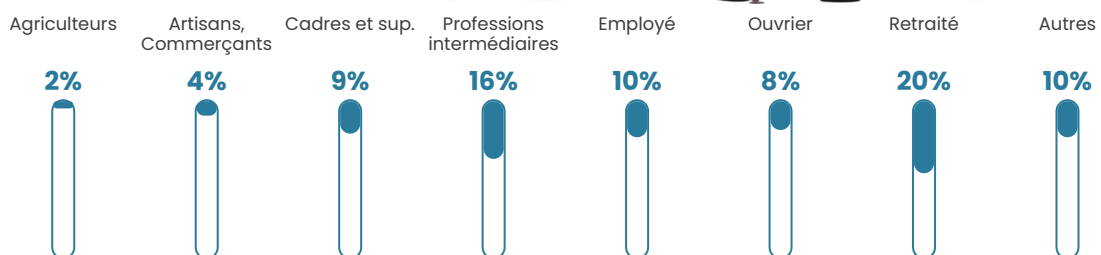


Sources : Institut national de la statistique et des études économiques (insee) selon Les dernières parutions officielles de 2024 portant sur les années 2020, 2021 et 2022.


Tranche d'âge




Activité professionnelle



Niveau de diplôme







Composition des ménages





Profils électoraux

Premier tour

	Marine LE PEN	29.27 %
	Emmanuel MACRON	23.58 %
	Jean-Luc MÉLENCHON	18.89 %
	Éric ZEMMOUR	10.07 %
	Valérie PÉCRESSE	4.68 %
	Yannick JADOT	3.59 %
	Jean LASSALLE	2.89 %
	Fabien ROUSSEL	1.87 %
	Anne HIDALGO	1.72 %
	Nicolas DUPONT-AIGNAN	1.64 %
	Philippe POUTOU	1.09 %
	Nathalie ARTHAUD	0.70 %

Second tour

	Emmanuel MACRON	47,74 %
	Marine LE PEN	52,26 %

1 630 inscrits

Participation : 77.3%

Votes blancs : 7.3%

Votes nuls : 1.43%

1 630 inscrits

Participation : 80.31%

Votes blancs : 1.83%

Votes nuls : 0.31%

Sécurité



Agressions physiques / sexuelles

6



Cambriolages

12



Vols / dégradations

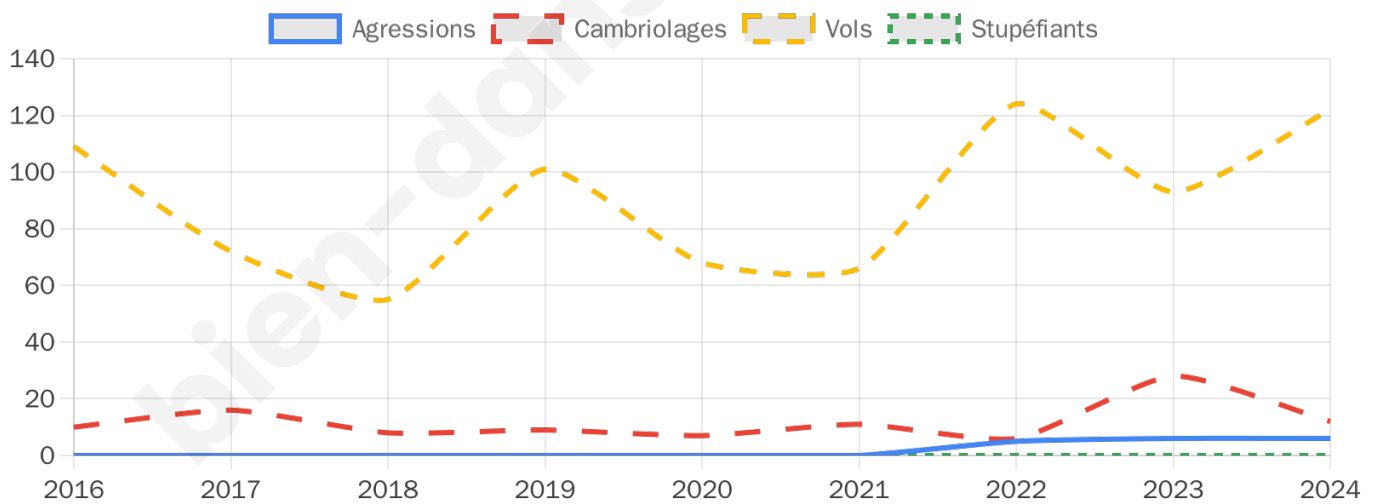
122



Stupéfiants

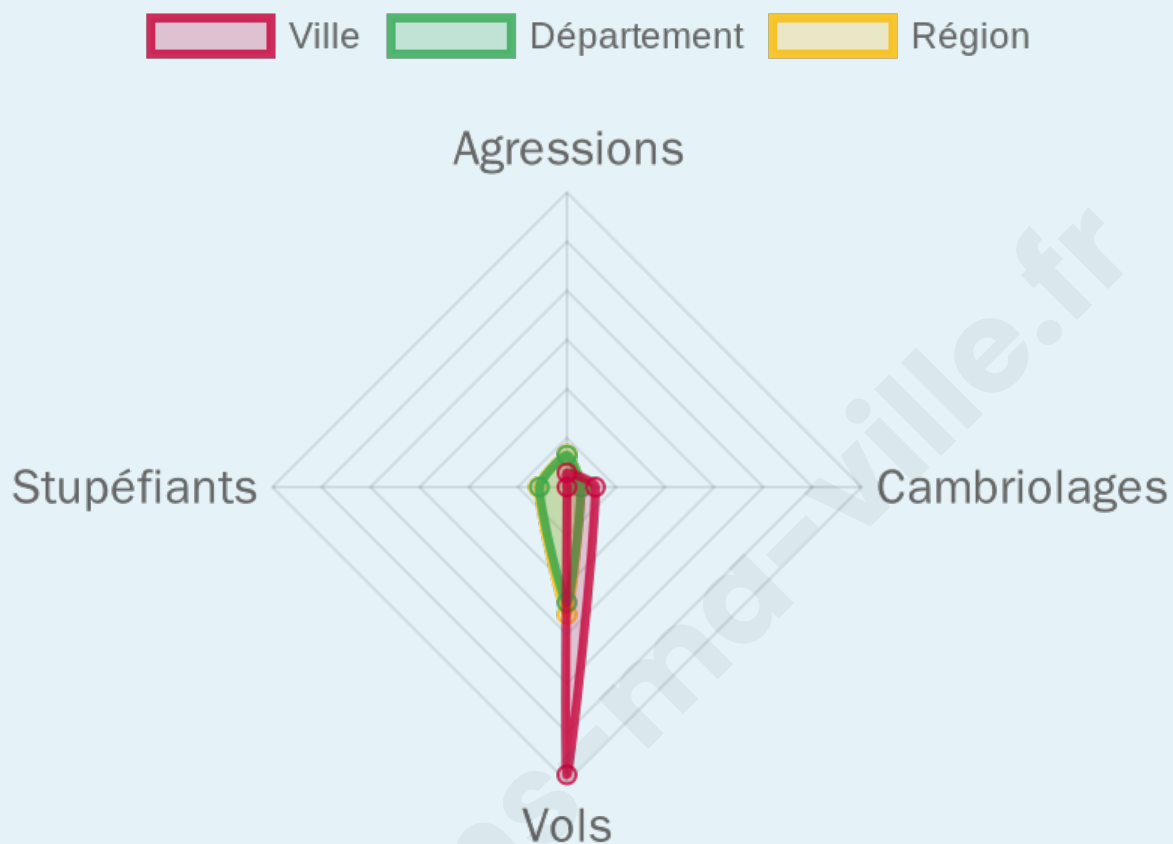
0

Evolution du nombre d'infractions



Pour comparer

(en proportion du nombre d'habitants)



Sources : Bases statistiques communale, départementale et régionale de la délinquance enregistrée par la police et la gendarmerie nationales selon les dernières parutions officielles de 2025 portant sur l'année 2024 ([data.gouv](https://data.gouv.fr)).

Agressions physiques / sexuelles : Violences sexuelles, coups et blessures volontaires intrafamiliaux, coups et blessures volontaires, autres coups, blessures volontaires et vols violents sans arme.

Cambriolages : Cambriolages de logements.

Vols : Vols avec armes, vols d'accessoires sur véhicules, vols dans les véhicules, vols de véhicules, vols sans violence contre des personnes, destructions, dégradations volontaires et escroqueries.

Stupéfiants : Trafic de stupéfiants dont (AFD) et usage de stupéfiants.

Services à la population



Commerce

Hypermarché	X <u>Les Angles</u> 7km
Supermarché	X <u>Saint-Laurent-des-Arbres</u> 5km
Superette	1
Boulangerie	2
Boucherie	1
Restaurant	4
Garage	3
Station-service	2
Banque	X <u>Saint-Laurent-des-Arbres</u> 5km
La poste	2
Coiffeur	1
Tabac	X <u>Saint-Laurent-des-Arbres</u> 4km
Bars / discothèque	2
Bibliothèque	1
Cinéma	X <u>Villeneuve-lès-Avignon</u> 10km
Vétérinaire	X <u>Rochefort-du-Gard</u> 5km



Santé

Pharmacie	1
Hôpital	X <u>Avignon</u> 14km
Laboratoire d'analyses médicales	X <u>Les Angles</u> 7km
Etablissement pour handicapé	X <u>Les Angles</u> 7km
EHPA	X <u>Roquemaure</u> 8km
Médecin	X <u>Rochefort-du-Gard</u> 5km
Dentiste	1
Chirurgien	X <u>Les Angles</u> 7km
Dermatologue	X <u>Villeneuve-lès-Avignon</u> 9km
Anesthésiste	X <u>Les Angles</u> 7km
Gastro-entérologue	X <u>Les Angles</u> 7km
Gynécologue	X <u>Villeneuve-lès-Avignon</u> 8km
Cancérologue	X <u>Nîmes</u> 37km
Neurologue	X <u>Avignon</u> 13km
Ophtalmologue	X <u>Les Angles</u> 8km
ORL	X <u>Les Angles</u> 7km
Cardiologue	X <u>Les Angles</u> 7km
Pédiatre	X <u>Saint-Laurent-des-Arbres</u> 5km
Pneumologue	X <u>Avignon</u> 13km
Psychologue	X <u>Villeneuve-lès-Avignon</u> 10km
Radiologue	X <u>Les Angles</u> 7km
Rhumatologue	X <u>Avignon</u> 13km
Sage-femme	X <u>Rochefort-du-Gard</u> 4km



Éducation

Crèche	X <u>Villeneuve-lès-Avignon</u> 7km
Ecole maternelle Public	1
Ecole maternelle Privé	X <u>Vaison-la-Romaine</u> 40km
Ecole primaire Public	1
Ecole primaire Privé	X <u>Rochefort-du-Gard</u> 5km
Collège Public	X <u>Rochefort-du-Gard</u> 5km
Collège Privé	X <u>Villeneuve-lès-Avignon</u> 10km
Lycée Public	X <u>Villeneuve-lès-Avignon</u> 8km
Lycée Privé	X <u>Avignon</u> 11km

Sources : Base Sirene des entreprises et de leurs établissements selon les dernières parutions officielles de 2025 portant sur l'année 2024 ([data.gouv](#)). Liste, localisation et tarifs des professionnels de santé selon les dernières parutions officielles de 2025 portant sur l'année

2024 ([opendatasoft](#)) et FINISS Extraction du Fichier des établissements selon les dernières parutions officielles de 2025 portant sur l'année 2024 ([data.gouv](#)). Adresse et géolocalisation des établissements d'enseignement du premier et second degrés selon les dernières parutions officielles de 2025 portant sur l'année 2024 ([data.education.gouv](#))

bien-dans-ma-ville.fr

Villes autour de Tavel

Ville	Habitants	Superficie	Pop densité	Pop active	Taux chômage	Revenu moyen	Prix immobilier
Lirac (1 avis)	955	9 km ²	106 h/km ²	46.5%	6.3%	23 780 €/an	2 176 €/m ²
Saint-Laurent-des-Arbres (1 avis)	2 996	16 km ²	187 h/km ²	49.4%	3.5%	25 430 €/an	2 416 €/m ²
Rochefort-du-Gard (9 avis)	8 117	34 km ²	239 h/km ²	47.6%	4.3%	25 350 €/an	2 626 €/m ²
Saint-Geniès-de-Comolas (3 avis)	2 014	8 km ²	252 h/km ²	49.8%	6.2%	22 880 €/an	1 904 €/m ²
Pujaut (11 avis)	3 982	23 km ²	173 h/km ²	44.8%	3.8%	27 310 €/an	2 746 €/m ²
Sauveterre (2 avis)	2 025	13 km ²	156 h/km ²	48.1%	4.3%	24 680 €/an	2 416 €/m ²
Roquemaure (9 avis)	5 529	26 km ²	213 h/km ²	44.4%	4.7%	20 870 €/an	2 124 €/m ²
Saint-Victor-la-Coste (1 avis)	2 233	26 km ²	86 h/km ²	46.9%	4.6%	24 790 €/an	2 195 €/m ²
Montfaucon	1 540	4 km ²	385 h/km ²	46.1%	5.1%	23 410 €/an	2 192 €/m ²
Les Angles (3 avis)	8 908	17 km ²	524 h/km ²	40.5%	4.9%	25 410 €/an	2 719 €/m ²
Estézargues (2 avis)	605	11 km ²	55 h/km ²	49.9%	3.6%	25 750 €/an	2 702 €/m ²
Saze	2 096	12 km ²	175 h/km ²	48.7%	5.2%	24 560 €/an	2 476 €/m ²
Villeneuve-lès-Avignon (8 avis)	13 148	18 km ²	730 h/km ²	39.4%	3.4%	27 590 €/an	3 032 €/m ²
Valliguières	653	19 km ²	34 h/km ²	51.3%	5.8%	23 420 €/an	2 232 €/m ²
Laudun-l'Ardoise (3 avis)	6 835	34 km ²	201 h/km ²	44.4%	4%	22 960 €/an	2 150 €/m ²

bien-dans-ma-ville.fr



Vous aimez votre ville ? Notez-la !

Et faites-nous part de vos remarques constructives



Avec

BIEN dans ma **VILLE** 