



Version web

# Ville de Tartiers

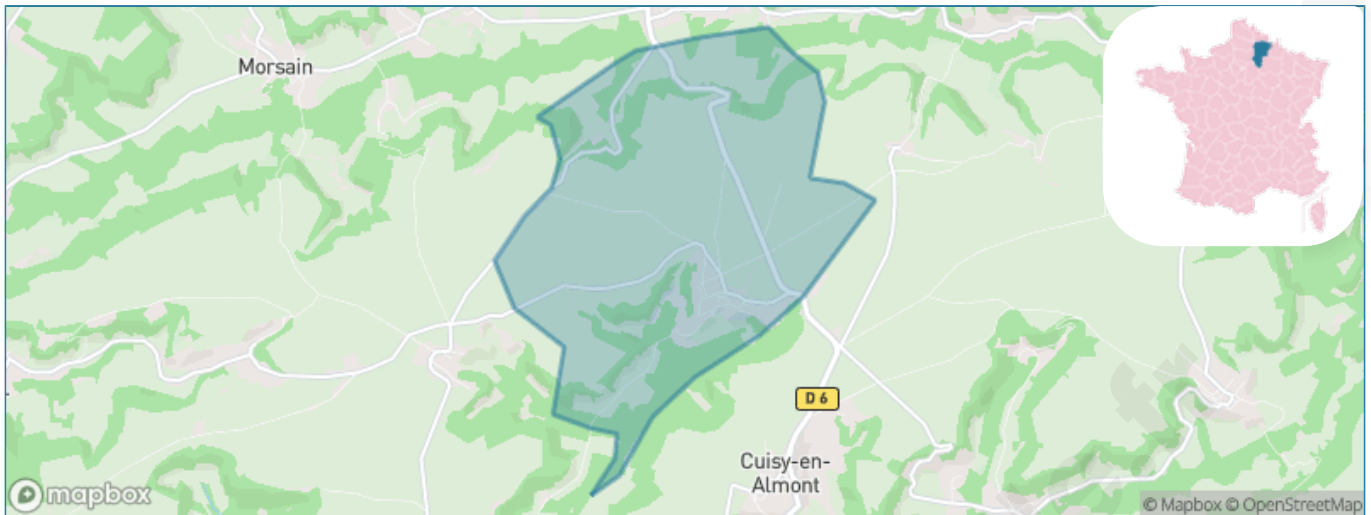
Présenté par

**BIEN** dans  
ma **VILLE** 

# Sommaire

Situation géographique .....	3
Statistiques sur la population .....	4
Evolution du nombre d'habitants .....	4
Tranche d'âge .....	5
0-14 ans .....	5
15-29 ans .....	5
30-44 ans .....	5
45-59 ans .....	5
60-74 ans .....	5
75-89 ans .....	5
90 ans et + .....	5
Activité professionnelle .....	5
Agriculteurs .....	5
Artisans, Commerçants .....	5
Cadres et sup. ....	5
Professions intermédiaires .....	5
Employé .....	5
Ouvrier .....	5
Retraité .....	5
Autres .....	5
Niveau de diplôme .....	6
Sans diplôme ou CEP .....	6
Brevet, BEPC, DNB .....	6
CAP-BEP ou équivalent .....	6
BAC ou équivalent .....	6
BAC+2 .....	6
BAC+3 ou +4 .....	6
BAC+5 ou plus .....	6
Composition des ménages .....	6
Couple sans enfant .....	6
Couple avec enfant(s) .....	6
Famille monoparentale .....	6
Colocation / Autre .....	6
Personnes seules .....	6
Profils électoraux .....	7
Premier tour .....	7
Sécurité .....	8
Evolution du nombre d'infractions .....	8
Pour comparer .....	9
Services à la population .....	10
Commerce .....	10
Éducation .....	10
Villes autour de Tartiers .....	11

# Situation géographique



## i Informations clés

- **Région** : Hauts-de-France
- **Département** : Aisne
- **Code postal** : 02290
- **Superficie** : 8 km<sup>2</sup>



# Statistiques sur la population



Nombre d'habitants

**162**



Age moyen

**39 ans**



Pop active

**50.6%**



Taux chômage

**7.7%**



Pop densité

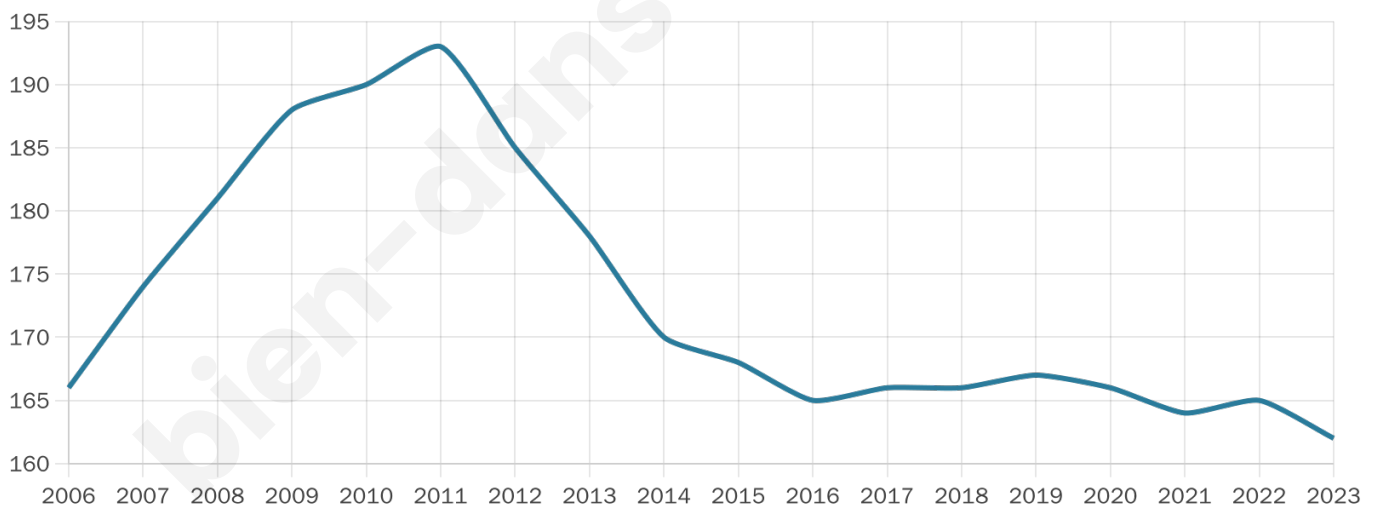
**20 h/km<sup>2</sup>**



Revenu moyen

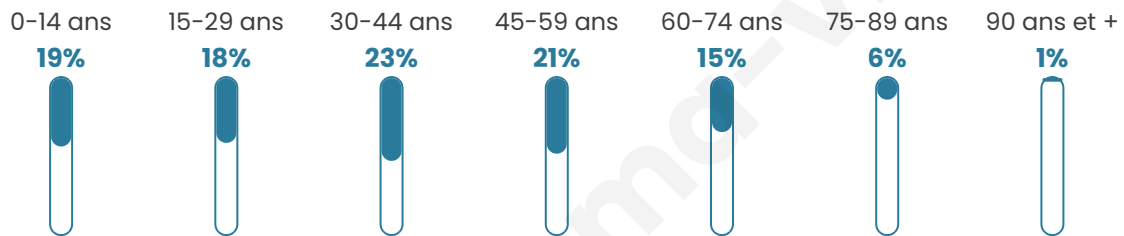
**21 700 €/an**

## Evolution du nombre d'habitants

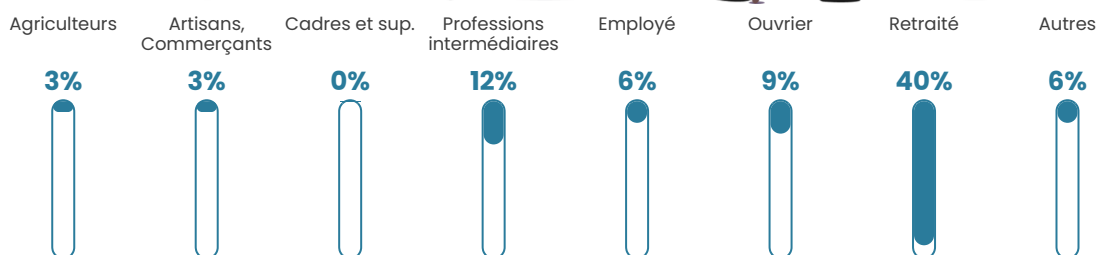


Sources : Institut national de la statistique et des études économiques (insee) selon Les dernières parutions officielles de 2024 portant sur les années 2020, 2021 et 2022.


## Tranche d'âge




## Activité professionnelle



## Niveau de diplôme















## Composition des ménages



# Profils électoraux



## Premier tour

	Marine LE PEN	38.74 %
	Emmanuel MACRON	21.62 %
	Jean-Luc MÉLENCHON	12.61 %
	Jean LASSALLE	6.31 %
	Valérie PÉCRESSE	6.31 %
	Éric ZEMMOUR	4.50 %
	Fabien ROUSSEL	3.60 %
	Nathalie ARTHAUD	2.70 %
	Philippe POUTOU	1.80 %
	Anne HIDALGO	0.90 %
	Nicolas DUPONT-AIGNAN	0.90 %
	Yannick JADOT	0.00 %

### 140 inscrits

Participation : 80%  
Votes blancs : 0.89%  
Votes nuls : 0.00%

## Second tour

	Emmanuel MACRON	46,24 %
	Marine LE PEN	53,76 %

### 140 inscrits

Participation : 78.57%  
Votes blancs : 11.82%  
Votes nuls : 3.64%

# Sécurité



Agressions physiques / sexuelles

0



Cambriolages

0



Vols / dégradations

0



Stupéfiants

0

## Evolution du nombre d'infractions



## Pour comparer

(en proportion du nombre d'habitants)



Sources : Bases statistiques communale, départementale et régionale de la délinquance enregistrée par la police et la gendarmerie nationales selon les dernières parutions officielles de 2025 portant sur l'année 2024 ([data.gouv](https://data.gouv.fr)).

Agressions physiques / sexuelles : Violences sexuelles, coups et blessures volontaires intrafamiliaux, coups et blessures volontaires, autres coups, blessures volontaires et vols violents sans arme.

Cambriolages : Cambriolages de logements.

Vols : Vols avec armes, vols d'accessoires sur véhicules, vols dans les véhicules, vols de véhicules, vols sans violence contre des personnes, destructions, dégradations volontaires et escroqueries.

Stupéfiants : Trafic de stupéfiants dont (AFD) et usage de stupéfiants.

# Services à la population



## Commerce

Hypermarché	X <u>Soissons</u> 9km
Supermarché	X <u>Mercin-et-Vaux</u> 7km
Superette	X <u>Soissons</u> 8km
Boulangerie	X <u>Pommiers</u> 6km
Boucherie	X <u>Autrêches</u> 7km
Restaurant	X <u>Pommiers</u> 6km
Garage	X <u>Vézaponin</u> 3km
Station-service	X <u>Mercin-et-Vaux</u> 7km
Banque	X <u>Soissons</u> 9km
La poste	X <u>Pommiers</u> 5km
Coiffeur	X <u>Cuisy-en-Almont</u> 2km
Tabac	X <u>Berny-Rivière</u> 7km
Bars / discothèque	X <u>Berny-Rivière</u> 6km
Bibliothèque	X <u>Soissons</u> 9km
Cinéma	X <u>Soissons</u> 9km
Vétérinaire	X <u>Mercin-et-Vaux</u> 7km



## Santé

Pharmacie	X <u>Ambleny</u> 7km
Hôpital	X <u>Soissons</u> 10km
Laboratoire d'analyses médicales	X <u>Soissons</u> 9km
Etablissement pour handicapé	X <u>Soissons</u> 9km
EHPA	X <u>Soissons</u> 8km
Médecin	X <u>Mercin-et-Vaux</u> 7km
Dentiste	X <u>Cuffies</u> 8km
Chirurgien	X <u>Soissons</u> 8km
Dermatologue	X <u>Soissons</u> 9km
Anesthésiste	X <u>Soissons</u> 8km
Gastro-entérologue	X <u>Soissons</u> 10km
Gynécologue	X <u>Soissons</u> 9km
Cancérologue	X <u>Chauny</u> 21km
Neurologue	X <u>Soissons</u> 10km
Ophthalmologue	X <u>Soissons</u> 9km
ORL	X <u>Soissons</u> 9km
Cardiologue	X <u>Soissons</u> 9km
Pédiatre	X <u>Belleu</u> 11km
Pneumologue	X <u>Soissons</u> 9km
Psychologue	X <u>Soissons</u> 8km
Radiologue	X <u>Soissons</u> 9km
Rhumatologue	X <u>Soissons</u> 9km
Sage-femme	X <u>Soissons</u> 9km



## Éducation

Crèche	X <u>Morsain</u> 4km
Ecole maternelle Public	X <u>Soissons</u> 8km
Ecole maternelle Privé	X <u>Soissons</u> 9km
Ecole primaire Public	X <u>Osly-Courtil</u> 4km
Ecole primaire Privé	X <u>Soissons</u> 9km
Collège Public	X <u>Cuffies</u> 7km
Collège Privé	X <u>Soissons</u> 9km
Lycée Public	X <u>Soissons</u> 8km
Lycée Privé	X <u>Soissons</u> 9km

Sources : Base Sirene des entreprises et de leurs établissements selon les dernières parutions officielles de 2025 portant sur l'année 2024 ([data.gouv](https://data.gouv.fr)). Liste, localisation et tarifs des professionnels de santé selon les dernières parutions officielles de 2025 portant sur l'année 2024 ([opendatasoft](https://opendatasoft.com)) et FINISS Extraction du Fichier des établissements selon les dernières parutions officielles de 2025 portant sur l'année 2024 ([data.gouv](https://data.gouv.fr)). Adresse et géolocalisation des établissements d'enseignement du premier et second degrés selon les dernières parutions officielles de 2025 portant sur l'année 2024 ([data.education.gouv](https://data.education.gouv.fr))

## Villes autour de Tartiers

Ville	Habitants	Superficie	Pop densité	Pop active	Taux chômage	Revenu moyen	Prix immobilier
Cuisy-en-Almont	361	9 km <sup>2</sup>	40 h/km <sup>2</sup>	49.9%	3.9%	24 260 €/an	1 527 €/m <sup>2</sup>
Nouvron-Vingré	202	9 km <sup>2</sup>	22 h/km <sup>2</sup>	56.4%	9.4%	21 090 €/an	1 100 €/m <sup>2</sup>
Fontenoy	483	9 km <sup>2</sup>	54 h/km <sup>2</sup>	41%	5.2%	23 650 €/an	1 207 €/m <sup>2</sup>
Bieuxy	31	4 km <sup>2</sup>	8 h/km <sup>2</sup>	54.8%	9.7%	NC	2 292 €/m <sup>2</sup>
Vézaponin (1 avis)	113	3 km <sup>2</sup>	38 h/km <sup>2</sup>	53.1%	7.1%	21 920 €/an	1 118 €/m <sup>2</sup>
Osly-Courtil	325	5 km <sup>2</sup>	65 h/km <sup>2</sup>	48.3%	4.9%	23 670 €/an	1 280 €/m <sup>2</sup>
Épagny	337	11 km <sup>2</sup>	31 h/km <sup>2</sup>	46.3%	5.6%	21 260 €/an	1 414 €/m <sup>2</sup>
Vauxrezis	323	6 km <sup>2</sup>	54 h/km <sup>2</sup>	42.4%	4.6%	25 570 €/an	1 975 €/m <sup>2</sup>
Morsain	469	14 km <sup>2</sup>	34 h/km <sup>2</sup>	49.9%	7.5%	21 910 €/an	1 385 €/m <sup>2</sup>
Pommiers	726	6 km <sup>2</sup>	121 h/km <sup>2</sup>	44.8%	5%	24 070 €/an	1 661 €/m <sup>2</sup>
Chavigny	153	5 km <sup>2</sup>	31 h/km <sup>2</sup>	50.3%	2%	21 230 €/an	1 524 €/m <sup>2</sup>
Bagneux	62	2 km <sup>2</sup>	31 h/km <sup>2</sup>	45.2%	3.2%	NC	1 554 €/m <sup>2</sup>
Pernant	682	9 km <sup>2</sup>	76 h/km <sup>2</sup>	47.2%	4.7%	25 440 €/an	1 656 €/m <sup>2</sup>
Pasly	1 100	3 km <sup>2</sup>	367 h/km <sup>2</sup>	39.8%	3.5%	25 110 €/an	1 621 €/m <sup>2</sup>
Berny-Rivière	631	7 km <sup>2</sup>	90 h/km <sup>2</sup>	50.4%	4.6%	23 920 €/an	1 273 €/m <sup>2</sup>

bien-dans-ma-ville.fr



# **Vous aimez votre ville ? Notez-la !**

Et faites-nous part de vos remarques constructives



Avec

**BIEN** dans ma **VILLE** 