



Version web

# Ville de Tarnès

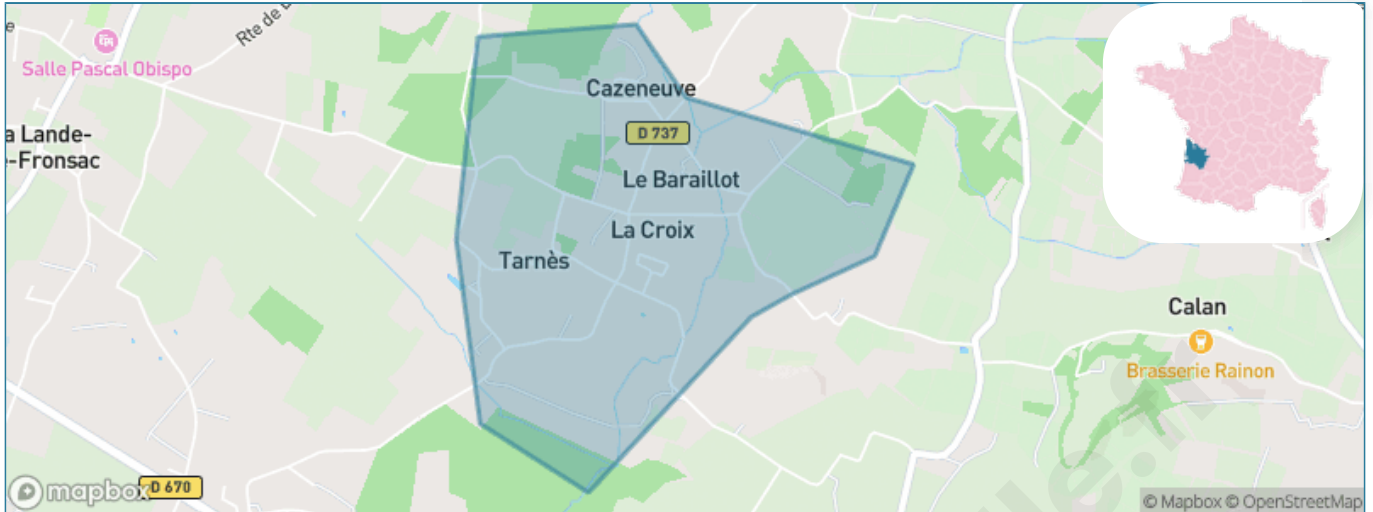
Présenté par

**BIEN** dans  
ma **VILLE** 

# Sommaire

Situation géographique .....	3
Statistiques sur la population .....	4
Evolution du nombre d'habitants .....	4
Tranche d'âge .....	5
0-14 ans .....	5
15-29 ans .....	5
30-44 ans .....	5
45-59 ans .....	5
60-74 ans .....	5
75-89 ans .....	5
90 ans et + .....	5
Activité professionnelle .....	5
Agriculteurs .....	5
Artisans, Commerçants .....	5
Cadres et sup. ....	5
Professions intermédiaires .....	5
Employé .....	5
Ouvrier .....	5
Retraité .....	5
Autres .....	5
Niveau de diplôme .....	6
Sans diplôme ou CEP .....	6
Brevet, BEPC, DNB .....	6
CAP-BEP ou équivalent .....	6
BAC ou équivalent .....	6
BAC+2 .....	6
BAC+3 ou +4 .....	6
BAC+5 ou plus .....	6
Composition des ménages .....	6
Couple sans enfant .....	6
Couple avec enfant(s) .....	6
Famille monoparentale .....	6
Colocation / Autre .....	6
Personnes seules .....	6
Profils électoraux .....	7
Premier tour .....	7
Sécurité .....	8
Evolution du nombre d'infractions .....	8
Pour comparer .....	9
Services à la population .....	10
Commerce .....	10
Éducation .....	10
Villes autour de Tarnès .....	12

# Situation géographique



## i Informations clés

- **Région** : Nouvelle-Aquitaine
- **Département** : Gironde
- **Code postal** : 33240
- **Superficie** : 1 km<sup>2</sup>



# Statistiques sur la population



Nombre d'habitants

**298**



Age moyen

**38 ans**



Pop active

**48.3%**



Taux chômage

**8.7%**



Pop densité

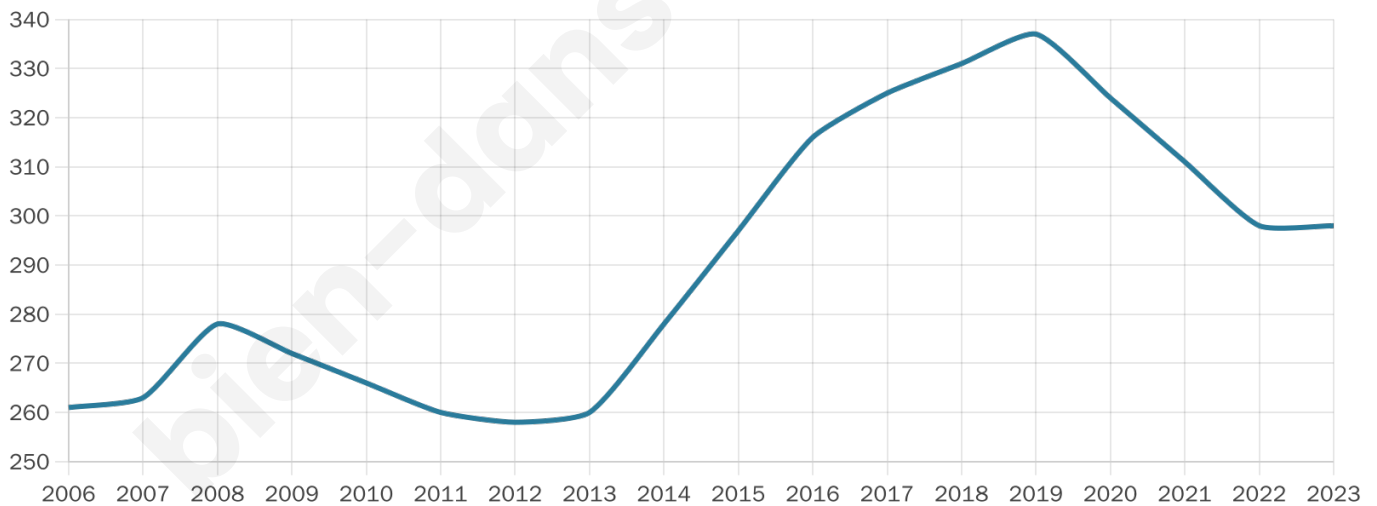
**298 h/km<sup>2</sup>**



Revenu moyen

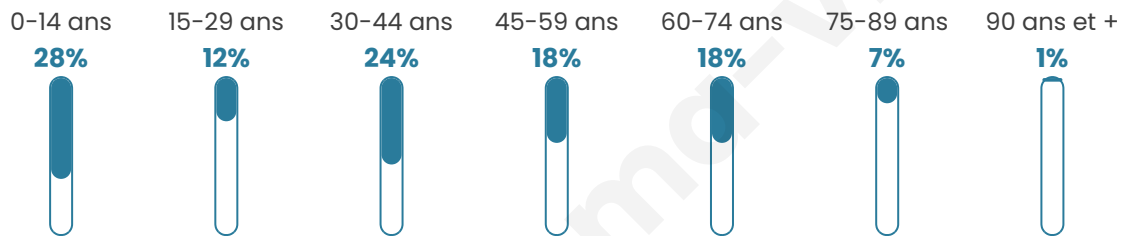
**25 340 €/an**

## Evolution du nombre d'habitants

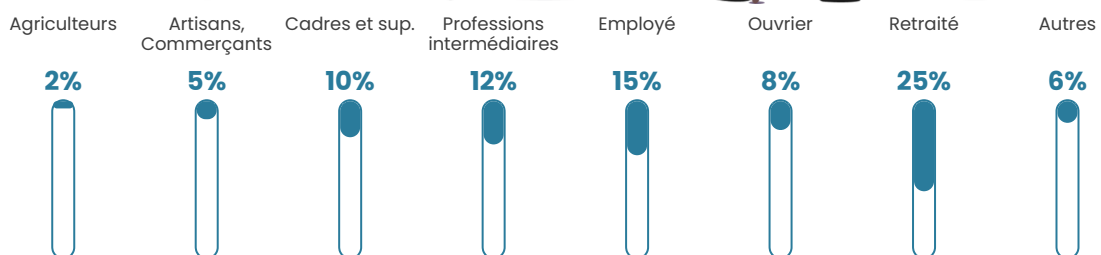


Sources : Institut national de la statistique et des études économiques (insee) selon Les dernières parutions officielles de 2024 portant sur les années 2020, 2021 et 2022.

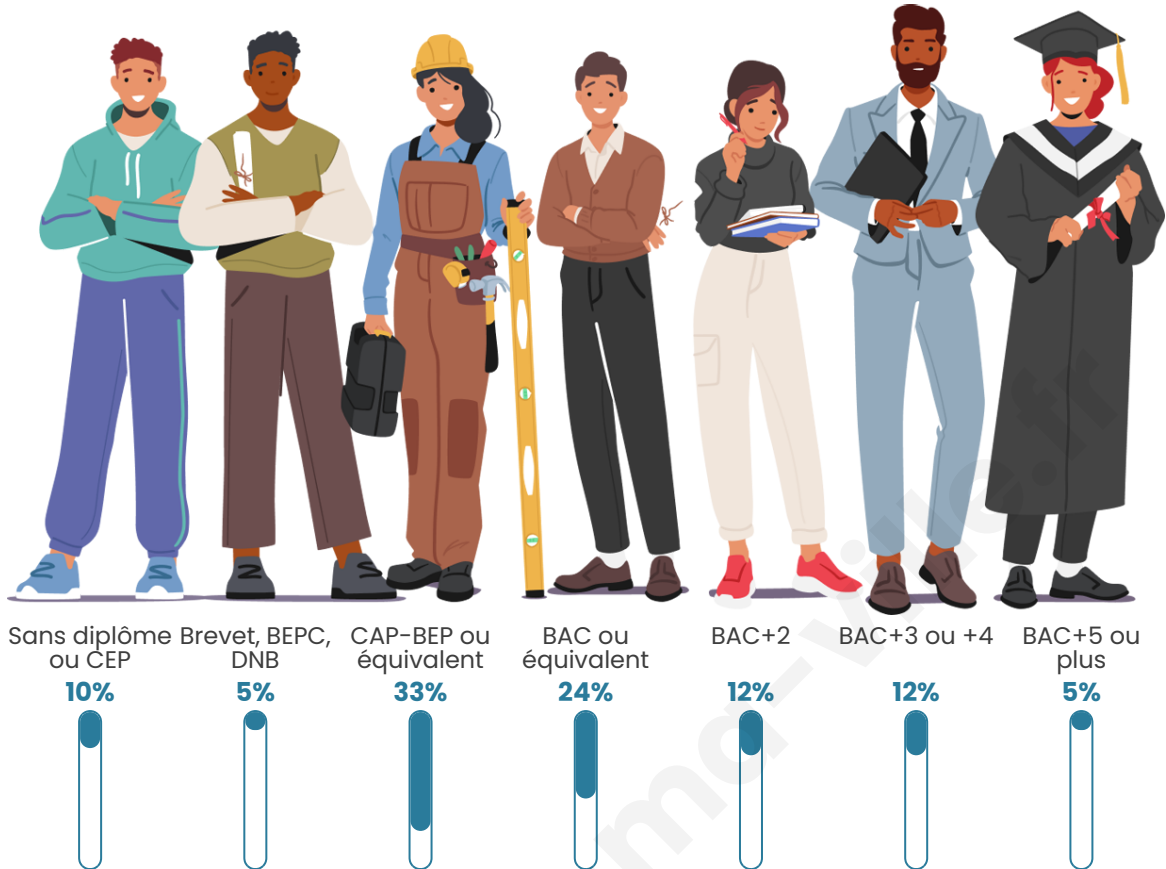
## Tranche d'âge




## Activité professionnelle



## Niveau de diplôme















## Composition des ménages



# Profils électoraux

## Premier tour

	Emmanuel MACRON	27.89 %
	Marine LE PEN	26.32 %
	Jean-Luc MÉLENCHON	16.32 %
	Éric ZEMMOUR	7.89 %
	Jean LASSALLE	7.37 %
	Anne HIDALGO	5.26 %
	Yannick JADOT	3.16 %
	Fabien ROUSSEL	1.58 %
	Philippe POUTOU	1.58 %
	Nicolas DUPONT- AIGNAN	1.58 %
	Valérie PÉCRESSÉ	1.05 %
	Nathalie ARTHAUD	0.00 %



### 229 inscrits

Participation : 85.15%

Votes blancs : 2.56%

Votes nuls : 0.00%

## Second tour

	Emmanuel MACRON	53,22 %
	Marine LE PEN	46,78 %

### 228 inscrits

Participation : 83.77%

Votes blancs : 10.47%

Votes nuls : 0%

# Sécurité



Agressions physiques / sexuelles

0



Cambriolages

0



Vols / dégradations

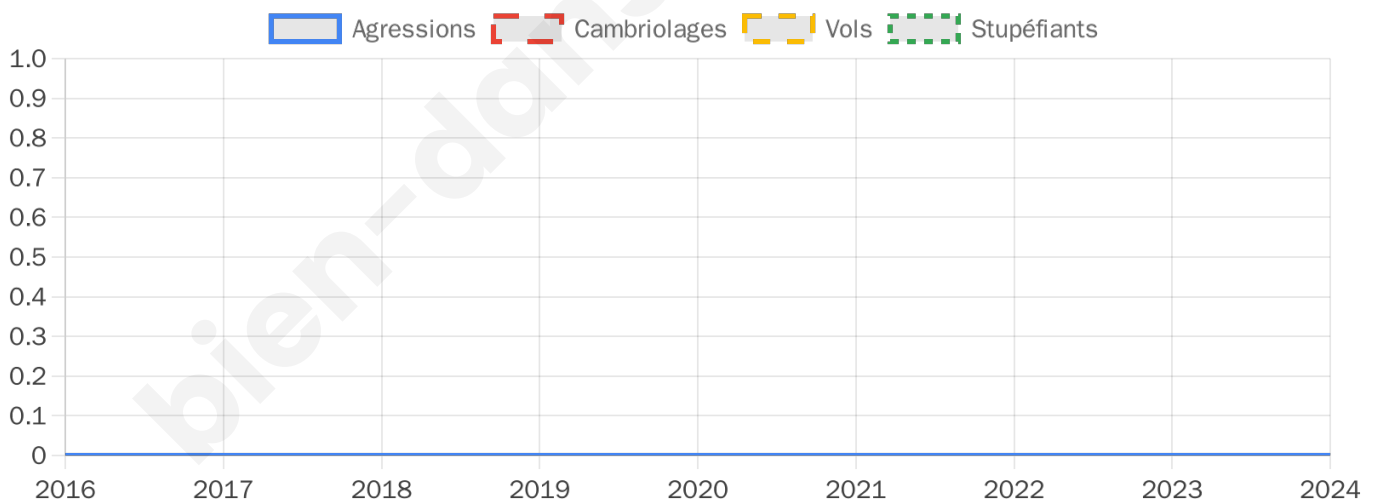
0



Stupéfiants

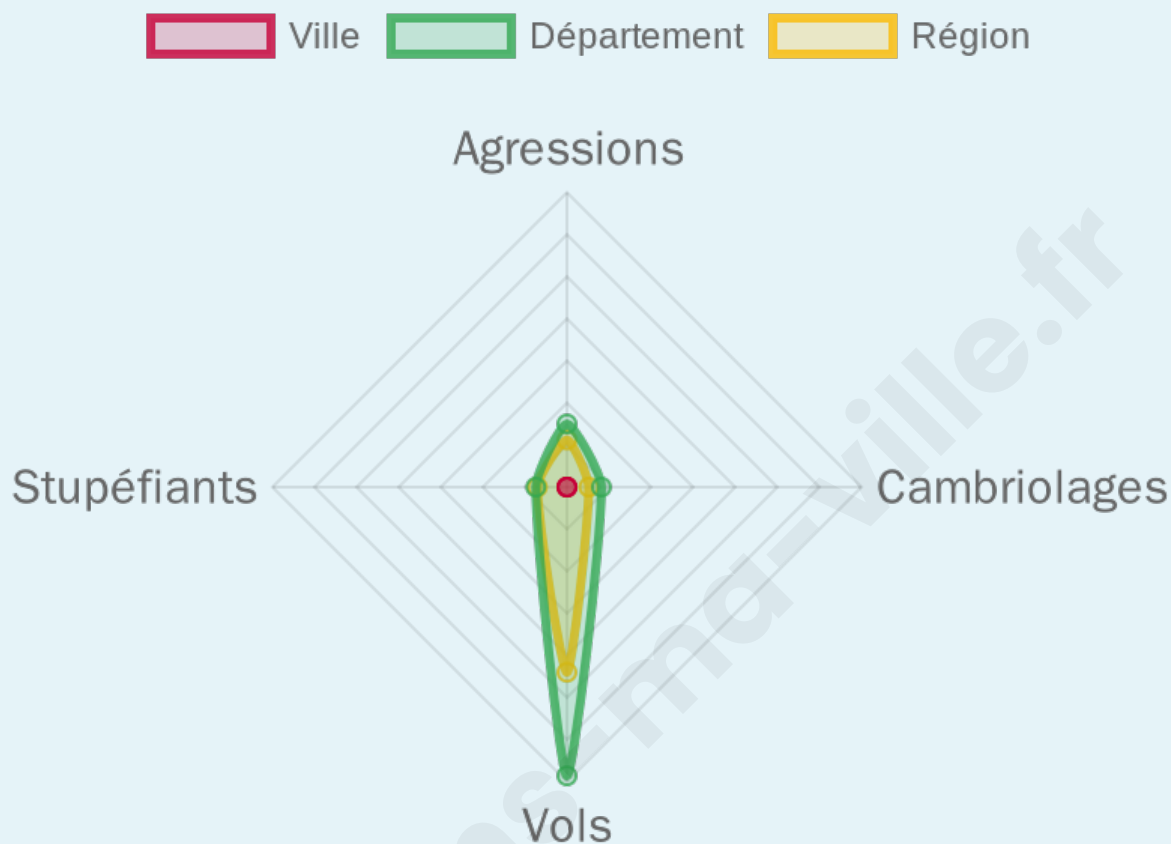
0

## Evolution du nombre d'infractions



## Pour comparer

(en proportion du nombre d'habitants)



Sources : Bases statistiques communale, départementale et régionale de la délinquance enregistrée par la police et la gendarmerie nationales selon les dernières parutions officielles de 2025 portant sur l'année 2024 ([data.gouv](https://data.gouv.fr)).

Agressions physiques / sexuelles : Violences sexuelles, coups et blessures volontaires intrafamiliaux, coups et blessures volontaires, autres coups, blessures volontaires et vols violents sans arme.

Cambriolages : Cambriolages de logements.

Vols : Vols avec armes, vols d'accessoires sur véhicules, vols dans les véhicules, vols de véhicules, vols sans violence contre des personnes, destructions, dégradations volontaires et escroqueries.

Stupéfiants : Trafic de stupéfiants dont (AFD) et usage de stupéfiants.

# Services à la population



## Commerce

Hypermarché	X <a href="#">Saint-Sulpice-et-Cameyrac</a> 7km
Supermarché	X <a href="#">La Lande-de-Fronsac</a> 3km
Superette	X <a href="#">Vérac</a> 3km
Boulangerie	X <a href="#">Lugon-et-l'Île-du-Carnay</a> 1km
Boucherie	1
Restaurant	X <a href="#">Cadillac-en-Fronsadais</a> 2km
Garage	X <a href="#">Lugon-et-l'Île-du-Carnay</a> 1km
Station-service	X <a href="#">Cadillac-en-Fronsadais</a> 1km
Banque	X <a href="#">Lugon-et-l'Île-du-Carnay</a> 1km
La poste	X <a href="#">Cadillac-en-Fronsadais</a> 2km
Coiffeur	X <a href="#">Lugon-et-l'Île-du-Carnay</a> 1km
Tabac	X <a href="#">Lugon-et-l'Île-du-Carnay</a> 1km
Bars / discothèque	X <a href="#">Saint-Romain-la-Virvée</a> 4km
Bibliothèque	X <a href="#">Saint-André-de-Cubzac</a> 8km
Cinéma	X <a href="#">Vayres</a> 8km
Vétérinaire	X <a href="#">La Lande-de-Fronsac</a> 3km



## Santé

Pharmacie	X <a href="#">Lugon-et-l'Île-du-Carnay</a> 2km
Hôpital	X <a href="#">Saint-André-de-Cubzac</a> 7km
Laboratoire d'analyses médicales	X <a href="#">Saint-Loubès</a> 8km
Etablissement pour handicapé	X <a href="#">Libourne</a> 9km
EHPA	X <a href="#">La Lande-de-Fronsac</a> 2km
Médecin	X <a href="#">Lugon-et-l'Île-du-Carnay</a> 1km
Dentiste	X <a href="#">La Lande-de-Fronsac</a> 3km
Chirurgien	X <a href="#">Libourne</a> 10km
Dermatologue	X <a href="#">Saint-André-de-Cubzac</a> 8km
Anesthésiste	X <a href="#">Saint-André-de-Cubzac</a> 9km
Gastro-entérologue	X <a href="#">Saint-André-de-Cubzac</a> 8km
Gynécologue	X <a href="#">Saint-Michel-de-Fronsac</a> 6km
Cancérologue	X <a href="#">Bordeaux</a> 21km
Neurologue	X <a href="#">Libourne</a> 10km
Ophtalmologue	X <a href="#">Saint-André-de-Cubzac</a> 7km
ORL	X <a href="#">Saint-André-de-Cubzac</a> 8km
Cardiologue	X <a href="#">Saint-Loubès</a> 8km
Pédiatre	X <a href="#">Saint-André-de-Cubzac</a> 8km
Pneumologue	X <a href="#">Libourne</a> 10km
Psychologue	X <a href="#">La Lande-de-Fronsac</a> 3km
Radiologue	X <a href="#">Saint-André-de-Cubzac</a> 8km
Rhumatologue	X <a href="#">Libourne</a> 10km
Sage-femme	X <a href="#">La Lande-de-Fronsac</a> 3km



## Éducation

Crèche	X <a href="#">Lugon-et-l'Île-du-Carnay</a> 1km
Ecole maternelle Public	X <a href="#">La Lande-de-Fronsac</a> 3km
Ecole maternelle Privé	X <a href="#">Bordeaux</a> 22km
Ecole primaire Public	X <a href="#">Lugon-et-l'Île-du-Carnay</a> 1km
Ecole primaire Privé	X <a href="#">Saint-André-de-Cubzac</a> 8km
Collège Public	X <a href="#">Vérac</a> 3km
Collège Privé	X <a href="#">Saint-André-de-Cubzac</a> 8km
Lycée Public	X <a href="#">Saint-André-de-Cubzac</a> 8km

Lycée Privé

X Saint-André-de-  
Cubzac 7km

Sources : Base Sirene des entreprises et de leurs établissements selon les dernières parutions officielles de 2025 portant sur l'année 2024 ([data.gouv](#)). Liste, localisation et tarifs des professionnels de santé selon les dernières parutions officielles de 2025 portant sur l'année 2024 ([opendatasoft](#)) et FINESS Extraction du Fichier des établissements selon les dernières parutions officielles de 2025 portant sur l'année 2024 ([data.gouv](#)). Adresse et géolocalisation des établissements d'enseignement du premier et second degrés selon les dernières parutions officielles de 2025 portant sur l'année 2024 ([data.education.gouv](#))

bien-dans-ma-ville.fr

## Villes autour de Tarnès

Ville	Habitants	Superficie	Pop densité	Pop active	Taux chômage	Revenu moyen	Prix immobilier
Lugon-et-l'Île-du-Carnay	1 395	10 km <sup>2</sup>	140 h/km <sup>2</sup>	48.6%	4.3%	22 730 €/an	2 007 €/m <sup>2</sup>
Cadillac-en-Fronsadais (2 avis)	1 336	3 km <sup>2</sup>	445 h/km <sup>2</sup>	50.9%	3.4%	24 450 €/an	2 333 €/m <sup>2</sup>
Vérac	883	8 km <sup>2</sup>	110 h/km <sup>2</sup>	53.1%	5.3%	23 840 €/an	1 743 €/m <sup>2</sup>
Saint-Germain-de-la-Rivière	392	4 km <sup>2</sup>	98 h/km <sup>2</sup>	48.2%	4.8%	23 390 €/an	1 596 €/m <sup>2</sup>
La Lande-de-Fronsac (9 avis)	2 729	8 km <sup>2</sup>	341 h/km <sup>2</sup>	46.1%	3%	24 990 €/an	2 092 €/m <sup>2</sup>
Villegouge	1 325	13 km <sup>2</sup>	102 h/km <sup>2</sup>	48.2%	5.4%	23 370 €/an	1 738 €/m <sup>2</sup>
Saint-Romain-la-Virvée (1 avis)	956	7 km <sup>2</sup>	137 h/km <sup>2</sup>	46.7%	2.9%	24 650 €/an	2 114 €/m <sup>2</sup>
Saint-Aignan	192	2 km <sup>2</sup>	96 h/km <sup>2</sup>	45.8%	5.2%	23 940 €/an	2 550 €/m <sup>2</sup>
Saint-Michel-de-Fronsac	509	5 km <sup>2</sup>	102 h/km <sup>2</sup>	53.4%	6.3%	22 410 €/an	1 772 €/m <sup>2</sup>
La Rivière	409	3 km <sup>2</sup>	136 h/km <sup>2</sup>	44.7%	4.2%	21 500 €/an	1 341 €/m <sup>2</sup>
Mouillac	90	1 km <sup>2</sup>	90 h/km <sup>2</sup>	52.2%	4.4%	NC	1 667 €/m <sup>2</sup>
Asques	440	6 km <sup>2</sup>	73 h/km <sup>2</sup>	48%	3.9%	24 740 €/an	2 012 €/m <sup>2</sup>
Izon (8 avis)	6 374	15 km <sup>2</sup>	425 h/km <sup>2</sup>	50.9%	4%	24 460 €/an	2 282 €/m <sup>2</sup>
Périssac	1 184	12 km <sup>2</sup>	99 h/km <sup>2</sup>	51%	3.8%	22 830 €/an	1 845 €/m <sup>2</sup>
Saillans	369	6 km <sup>2</sup>	62 h/km <sup>2</sup>	49.3%	4.3%	24 370 €/an	2 950 €/m <sup>2</sup>

bien-dans-ma-ville.fr



# **Vous aimez votre ville ? Notez-la !**

Et faites-nous part de vos remarques constructives



Avec

**BIEN** dans ma **VILLE** 