



Version web

Ville de Tardes

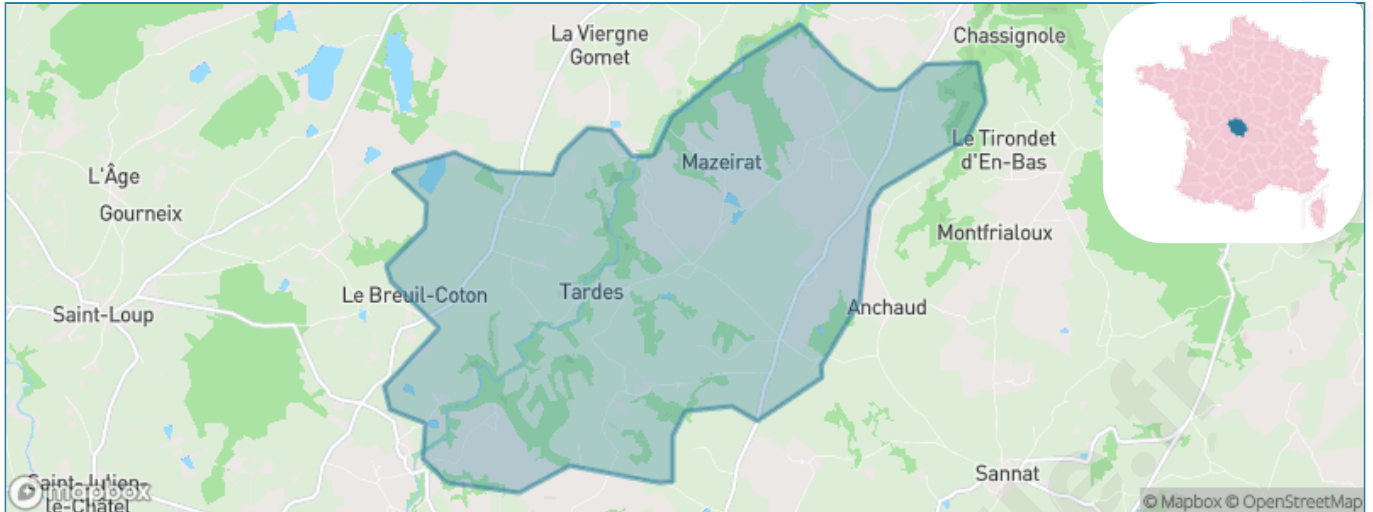
Présenté par

BIEN dans
ma **VILLE** 

Sommaire

Situation géographique	3
Statistiques sur la population	4
Evolution du nombre d'habitants	4
Tranche d'âge	5
0-14 ans	5
15-29 ans	5
30-44 ans	5
45-59 ans	5
60-74 ans	5
75-89 ans	5
90 ans et +	5
Activité professionnelle	5
Agriculteurs	5
Artisans, Commerçants	5
Cadres et sup.	5
Professions intermédiaires	5
Employé	5
Ouvrier	5
Retraité	5
Autres	5
Niveau de diplôme	6
Sans diplôme ou CEP	6
Brevet, BEPC, DNB	6
CAP-BEP ou équivalent	6
BAC ou équivalent	6
BAC+2	6
BAC+3 ou +4	6
BAC+5 ou plus	6
Composition des ménages	6
Couple sans enfant	6
Couple avec enfant(s)	6
Famille monoparentale	6
Colocation / Autre	6
Personnes seules	6
Profils électoraux	7
Premier tour	7
Sécurité	8
Evolution du nombre d'infractions	8
Pour comparer	9
Services à la population	10
Commerce	10
Éducation	10
Villes autour de Tardes	12

Situation géographique



i Informations clés

- **Région** : Nouvelle-Aquitaine
- **Département** : Creuse
- **Code postal** : 23170
- **Superficie** : 21 km²



la CREUSE
le Département

Statistiques sur la population



Nombre d'habitants

119



Age moyen

46 ans



Pop active

48.7%



Taux chômage

1.4%



Pop densité

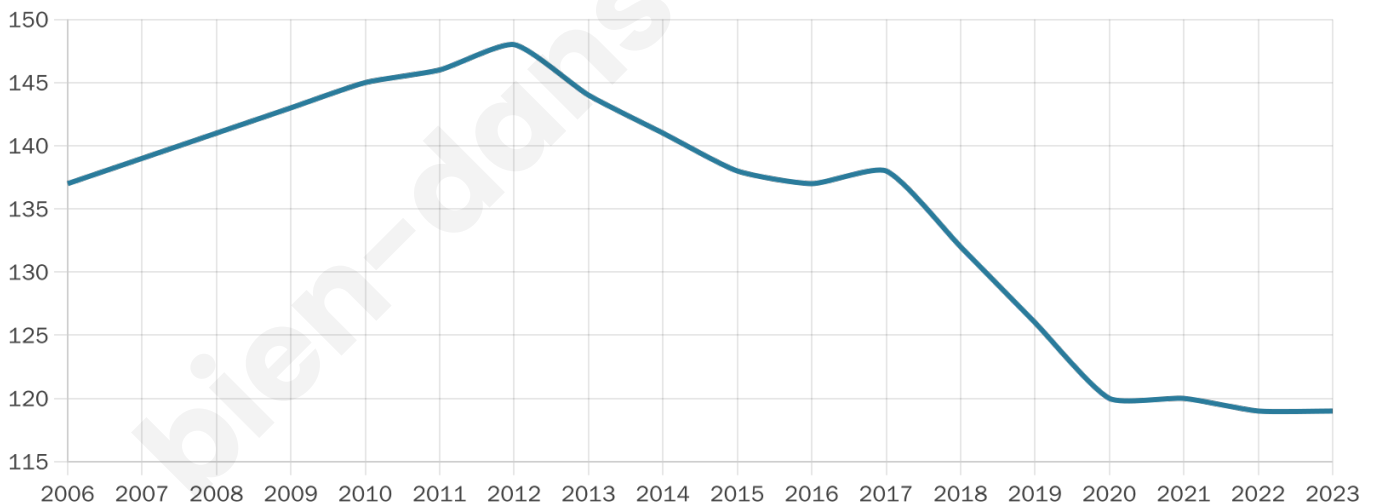
6 h/km²



Revenu moyen

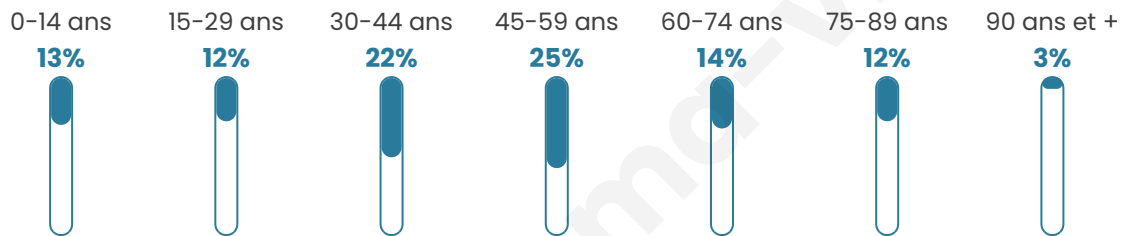
16 890 €/an

Evolution du nombre d'habitants

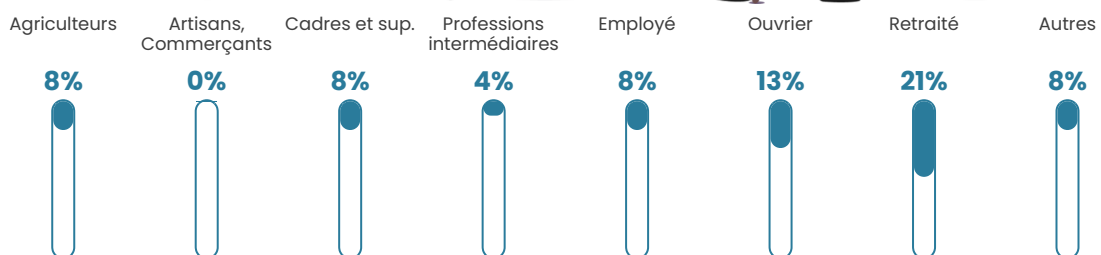


Sources : Institut national de la statistique et des études économiques (insee) selon Les dernières parutions officielles de 2024 portant sur les années 2020, 2021 et 2022.


Tranche d'âge




Activité professionnelle



Niveau de diplôme



Composition des ménages



Profils électoraux

Premier tour

	Marine LE PEN	34.18 %
	Emmanuel MACRON	18.99 %
	Valérie PÉCRESE	15.19 %
	Jean-Luc MÉLENCHON	12.66 %
	Fabien ROUSSEL	3.80 %
	Jean LASSALLE	3.80 %
	Éric ZEMMOUR	3.80 %
	Yannick JADOT	3.80 %
	Anne HIDALGO	1.27 %
	Philippe POUTOU	1.27 %
	Nicolas DUPONT-AIGNAN	1.27 %
	Nathalie ARTHAUD	0.00 %



106 inscrits

Participation : 75.47%

Votes blancs : 0.00%

Votes nuls : 1.25%

Second tour

	Emmanuel MACRON	44,12 %
	Marine LE PEN	55,88 %

106 inscrits

Participation : 73.58%

Votes blancs : 8.97%

Votes nuls : 3.85%

Sécurité



Agressions physiques / sexuelles

0



Cambriolages

0



Vols / dégradations

0



Stupéfiants

0

Evolution du nombre d'infractions



Pour comparer

(en proportion du nombre d'habitants)



Sources : Bases statistiques communale, départementale et régionale de la délinquance enregistrée par la police et la gendarmerie nationales selon les dernières parutions officielles de 2025 portant sur l'année 2024 ([data.gouv](https://data.gouv.fr)).

Agressions physiques / sexuelles : Violences sexuelles, coups et blessures volontaires intrafamiliaux, coups et blessures volontaires, autres coups, blessures volontaires et vols violents sans arme.

Cambriolages : Cambriolages de logements.

Vols : Vols avec armes, vols d'accessoires sur véhicules, vols dans les véhicules, vols de véhicules, vols sans violence contre des personnes, destructions, dégradations volontaires et escroqueries.

Stupéfiants : Trafic de stupéfiants dont (AFD) et usage de stupéfiants.

Services à la population



Commerce

Hypermarché	X <u>Montluçon</u> 31km
Supermarché	X <u>Chambon-sur-Voueize</u> 10km
Superette	X <u>Sannat</u> 6km
Boulangerie	X <u>Sannat</u> 6km
Boucherie	X <u>Peyrat-la-Nonière</u> 8km
Restaurant	X <u>Saint-Loup</u> 5km
Garage	X <u>Saint-Julien-le-Châtel</u> 5km
Station-service	X <u>Chambon-sur-Voueize</u> 8km
Banque	X <u>Chambon-sur-Voueize</u> 9km
La poste	X <u>Gouzon</u> 10km
Coiffeur	X <u>Lussat</u> 6km
Tabac	X <u>Chambon-sur-Voueize</u> 9km
Bars / discothèque	X <u>Saint-Loup</u> 5km
Bibliothèque	X <u>Chambon-sur-Voueize</u> 9km
Cinéma	X <u>Évaux-les-Bains</u> 12km
Vétérinaire	X <u>Peyrat-la-Nonière</u> 8km



Santé

Pharmacie	X <u>Chambon-sur-Voueize</u> 9km
Hôpital	X <u>Évaux-les-Bains</u> 13km
Laboratoire d'analyses médicales	X <u>Aubusson</u> 23km
Etablissement pour handicapé	X <u>Arfeuille-Châtain</u> 11km
EHPA	X <u>Chambon-sur-Voueize</u> 9km
Médecin	X <u>Peyrat-la-Nonière</u> 8km
Dentiste	X <u>Gouzon</u> 10km
Chirurgien	X <u>Néris-les-Bains</u> 31km
Dermatologue	X <u>Montluçon</u> 31km
Anesthésiste	X <u>Désertines</u> 32km
Gastro-entérologue	X <u>Montluçon</u> 32km
Gynécologue	X <u>Montluçon</u> 31km
Cancérologue	X <u>Clermont-Ferrand</u> 71km
Neurologue	X <u>Montluçon</u> 31km
Ophthalmologue	X <u>Aubusson</u> 22km
ORL	X <u>Montluçon</u> 31km
Cardiologue	X <u>Montluçon</u> 31km
Pédiatre	X <u>Riom</u> 66km
Pneumologue	X <u>Montluçon</u> 31km
Psychologue	X <u>Viersat</u> 17km
Radiologue	X <u>Ahun</u> 23km
Rhumatologue	X <u>Montluçon</u> 31km
Sage-femme	X <u>Pionsat</u> 28km



Éducation

Crèche	X <u>Gouzon</u> 10km
Ecole maternelle Public	X <u>Gouzon</u> 10km
Ecole maternelle Privé	X <u>Limoges</u> 93km
Ecole primaire Public	X <u>Lussat</u> 6km
Ecole primaire Privé	X <u>Évaux-les-Bains</u> 12km
Collège Public	X <u>Chambon-sur-Voueize</u> 10km
Collège Privé	X <u>Boussac-Bourg</u> 26km
Lycée Public	X <u>Aubusson</u> 24km
Lycée Privé	X <u>Montluçon</u> 31km

Sources : Base Sirene des entreprises et de leurs établissements selon les dernières parutions officielles de 2025 portant sur l'année 2024 ([data.gouv](https://data.gouv.fr)). Liste, localisation et tarifs des professionnels de santé selon les dernières parutions officielles de 2025 portant sur l'année 2024 ([opendatasoft](https://opendatasoft.com)) et FINESS Extraction du Fichier des établissements selon les dernières parutions officielles de 2025 portant sur l'année 2024 ([data.gouv](https://data.gouv.fr)). Adresse et géolocalisation des établissements d'enseignement du premier et second degrés selon les dernières parutions officielles de 2025 portant sur l'année 2024 ([data.education.gouv](https://data.education.gouv.fr))

bien-dans-ma-ville.fr

Villes autour de Tardes

Ville	Habitants	Superficie	Pop densité	Pop active	Taux chômage	Revenu moyen	Prix immobilier
Le Chauchet	102	10 km ²	10 h/km ²	44.1%	1%	NC	425 €/m ²
Saint-Loup	201	18 km ²	11 h/km ²	37.8%	2%	18 900 €/an	953 €/m ²
Saint-Julien-le-Châtel	158	15 km ²	11 h/km ²	40.5%	3.2%	20 460 €/an	725 €/m ²
Sannat (1 avis)	349	34 km ²	10 h/km ²	41.3%	2.9%	19 700 €/an	866 €/m ²
Saint-Priest	149	22 km ²	7 h/km ²	40.9%	4.7%	18 150 €/an	750 €/m ²
Lussat	416	46 km ²	9 h/km ²	46.9%	6.5%	20 180 €/an	696 €/m ²
Pierrefitte	67	6 km ²	11 h/km ²	50.7%	10.4%	NC	563 €/m ²
Chambon-sur-Voueize (1 avis)	794	33 km ²	24 h/km ²	42.1%	4.5%	19 880 €/an	651 €/m ²
Peyrat-la-Nonière	420	41 km ²	10 h/km ²	38.8%	5%	19 030 €/an	846 €/m ²
La Serre-Bussière-Vieille	120	14 km ²	9 h/km ²	41.7%	4.2%	18 330 €/an	778 €/m ²
Gouzon (1 avis)	1 558	50 km ²	31 h/km ²	41.5%	3.5%	22 100 €/an	920 €/m ²
Saint-Domet	160	15 km ²	11 h/km ²	38.8%	3.8%	17 990 €/an	1 023 €/m ²
Mainsat	540	34 km ²	16 h/km ²	31.7%	3%	17 910 €/an	715 €/m ²
Saint-Chabrais	317	24 km ²	13 h/km ²	37.5%	3.2%	19 020 €/an	791 €/m ²
Saint-Julien-la-Genête	215	11 km ²	20 h/km ²	47.9%	3.7%	23 180 €/an	1 364 €/m ²

bien-dans-ma-ville.fr



Vous aimez votre ville ? Notez-la !

Et faites-nous part de vos remarques constructives



Avec

BIEN dans ma **VILLE** 