



Version web

Ville de Tarcenay- Foucherans

Présenté par

BIEN dans
ma **VILLE** 

Sommaire

Situation géographique	3
Statistiques sur la population	4
Evolution du nombre d'habitants	4
Tranche d'âge	5
0-14 ans	5
15-29 ans	5
30-44 ans	5
45-59 ans	5
60-74 ans	5
75-89 ans	5
90 ans et +	5
Activité professionnelle	5
Agriculteurs	5
Artisans, Commerçants	5
Cadres et sup.	5
Professions intermédiaires	5
Employé	5
Ouvrier	5
Retraité	5
Autres	5
Niveau de diplôme	6
Sans diplôme ou CEP	6
Brevet, BEPC, DNB	6
CAP-BEP ou équivalent	6
BAC ou équivalent	6
BAC+2	6
BAC+3 ou +4	6
BAC+5 ou plus	6
Composition des ménages	6
Couple sans enfant	6
Couple avec enfant(s)	6
Famille monoparentale	6
Colocation / Autre	6
Personnes seules	6
Profils électoraux	7
Premier tour	7
Sécurité	8
Evolution du nombre d'infractions	8
Pour comparer	9
Services à la population	10
Commerce	10
Éducation	10
Villes autour de Tarcenay-Foucherans	11

Situation géographique



i Informations clés

- **Région** : Bourgogne-Franche-Comté
- **Département** : Doubs
- **Code postal** : 25620
- **Superficie** : 24 km²

RÉGION
BOURGOGNE
FRANCHE
COMTE

Doubs
le Département

Statistiques sur la population



Nombre d'habitants

1 498



Age moyen

38 ans



Pop active

47.9%



Taux chômage

2.8%



Pop densité

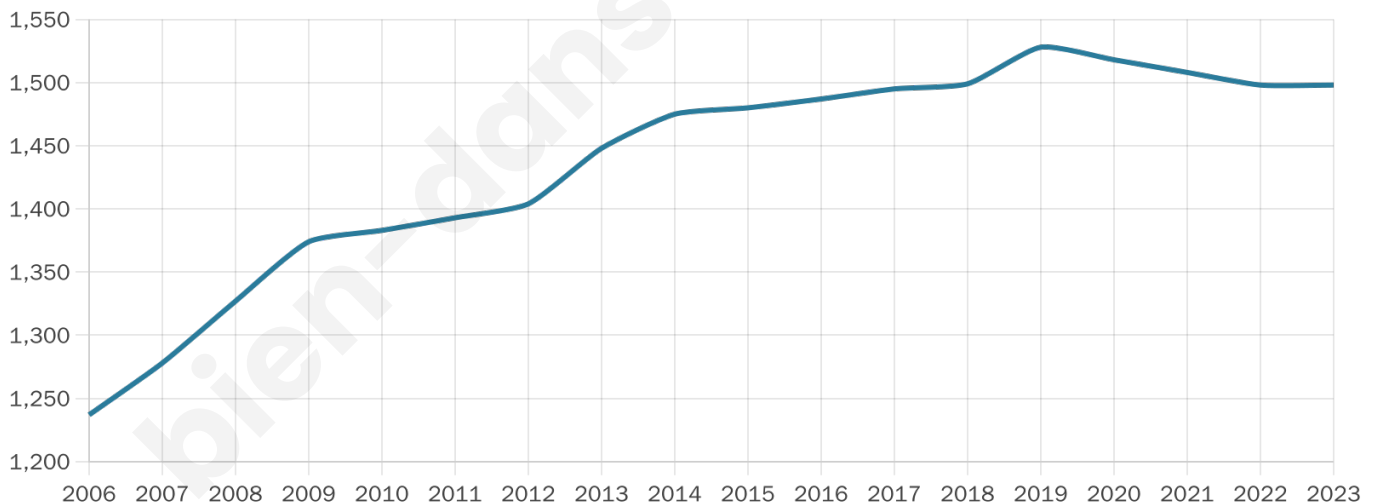
62 h/km²



Revenu moyen

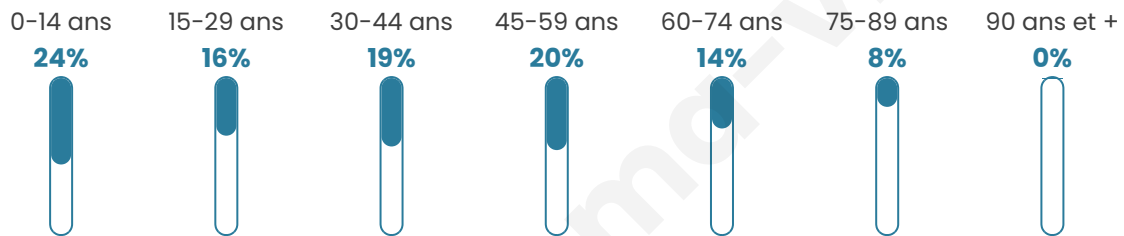
25 180 €/an

Evolution du nombre d'habitants

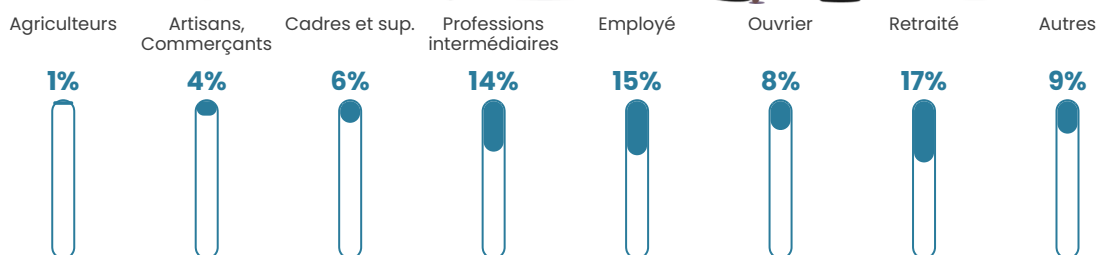


Sources : Institut national de la statistique et des études économiques (insee) selon Les dernières parutions officielles de 2024 portant sur les années 2020, 2021 et 2022.


Tranche d'âge




Activité professionnelle



Niveau de diplôme










Composition des ménages



Profils électoraux

Premier tour

	Emmanuel MACRON	31.29 %
	Marine LE PEN	25.70 %
	Jean-Luc MÉLENCHON	13.55 %
	Valérie PÉCRESE	7.42 %
	Éric ZEMMOUR	6.13 %
	Yannick JADOT	4.95 %
	Jean LASSALLE	3.44 %
	Anne HIDALGO	2.69 %
	Nicolas DUPONT- AIGNAN	2.37 %
	Fabien ROUSSEL	1.72 %
	Nathalie ARTHAUD	0.43 %
	Philippe POUTOU	0.32 %



1 152 inscrits

Participation : 83.07%

Votes blancs : 1.46%

Votes nuls : 1.36%

Second tour

	Emmanuel MACRON	59,48 %
	Marine LE PEN	40,52 %

1 153 inscrits

Participation : 79.79%

Votes blancs : 6.2%

Votes nuls : 2.07%

Sécurité



Agressions physiques / sexuelles

0



Cambriolages

0



Vols / dégradations

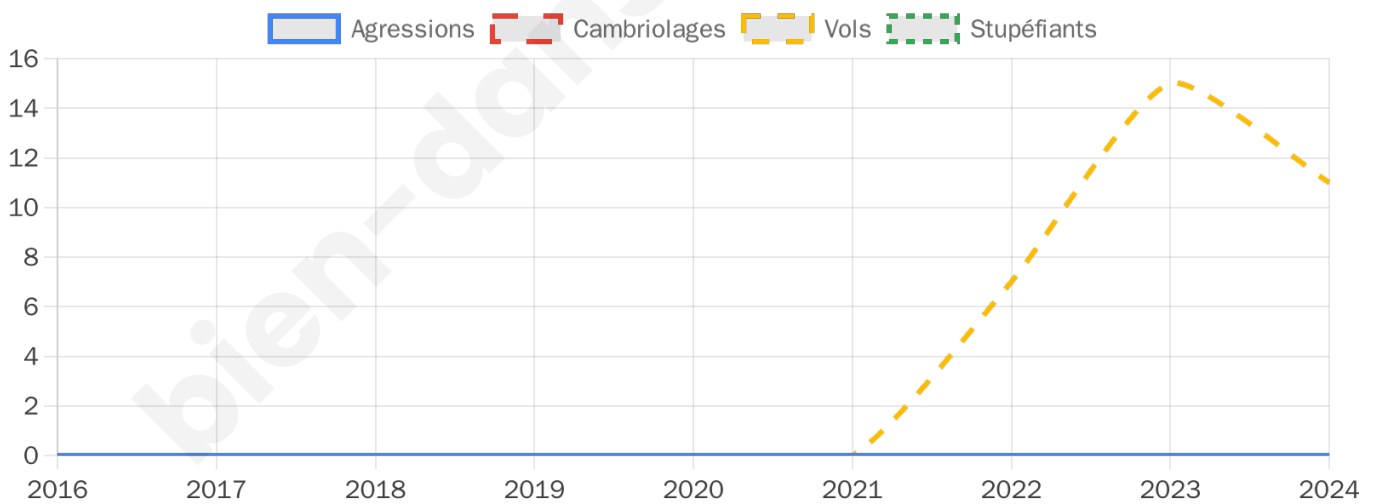
11



Stupéfiants

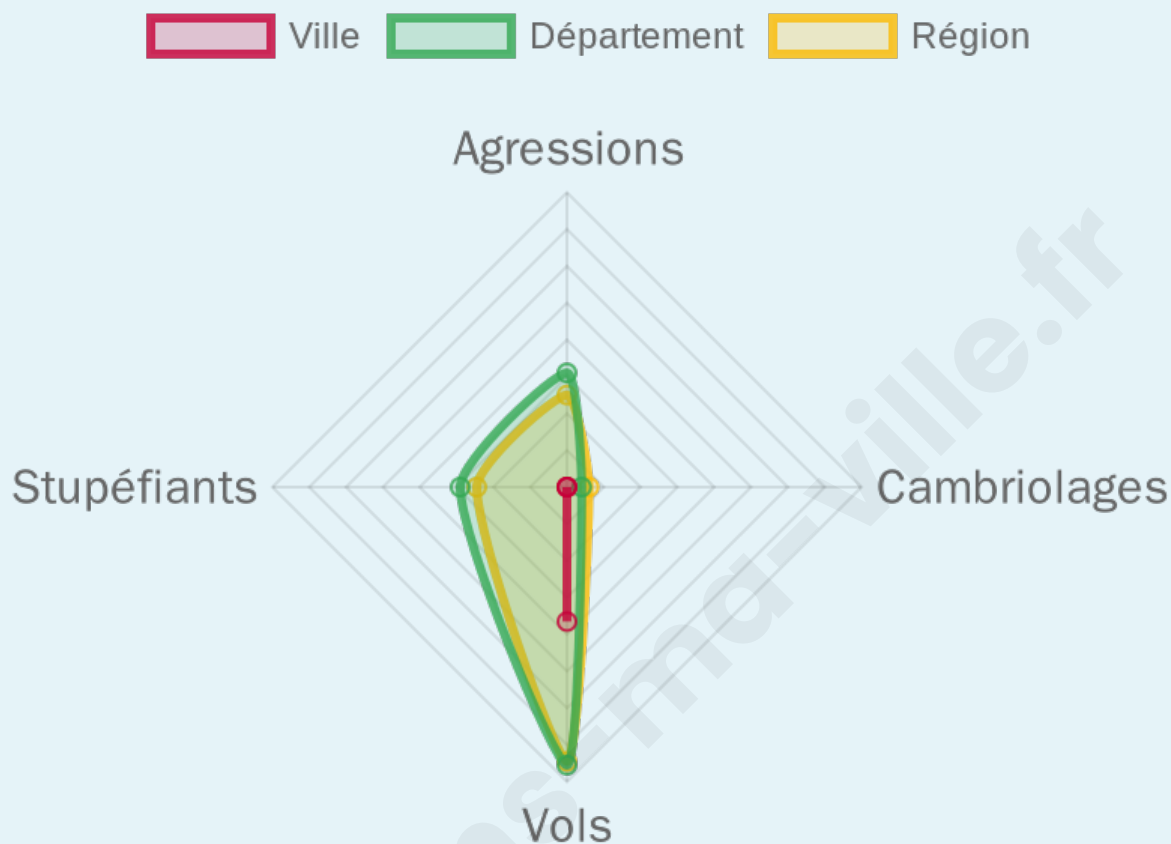
0

Evolution du nombre d'infractions



Pour comparer

(en proportion du nombre d'habitants)



Sources : Bases statistiques communale, départementale et régionale de la délinquance enregistrée par la police et la gendarmerie nationales selon les dernières parutions officielles de 2025 portant sur l'année 2024 ([data.gouv](https://data.gouv.fr)).

Agressions physiques / sexuelles : Violences sexuelles, coups et blessures volontaires intrafamiliaux, coups et blessures volontaires, autres coups, blessures volontaires et vols violents sans arme.

Cambriolages : Cambriolages de logements.

Vols : Vols avec armes, vols d'accessoires sur véhicules, vols dans les véhicules, vols de véhicules, vols sans violence contre des personnes, destructions, dégradations volontaires et escroqueries.

Stupéfiants : Trafic de stupéfiants dont (AFD) et usage de stupéfiants.

Services à la population



Commerce

Hypermarché	X Saône 6km
Supermarché	X Ornans 6km
Superette	X Mamirolle 6km
Boulangerie	1
Boucherie	X Ornans 6km
Restaurant	1
Garage	5
Station-service	X Ornans 6km
Banque	X Ornans 6km
La poste	X Saône 6km
Coiffeur	2
Tabac	X Besançon 11km
Bars / discothèque	X Montrond-le-Château 5km
Bibliothèque	X Besançon 11km
Cinéma	X Ornans 6km
Vétérinaire	X Ornans 6km



Santé

Pharmacie	X Mamirolle 6km
Hôpital	X Besançon 11km
Laboratoire d'analyses médicales	X Ornans 6km
Etablissement pour handicapé	X Ornans 6km
EHPA	X Ornans 6km
Médecin	1
Dentiste	X Ornans 7km
Chirurgien	X Beure 10km
Dermatologue	X Ornans 6km
Anesthésiste	X Besançon 12km
Gastro-entérologue	X Besançon 11km
Gynécologue	X Besançon 11km
Cancérologue	X 0km
Neurologue	X Besançon 11km
Ophthalmologue	X Ornans 6km
ORL	X Besançon 11km
Cardiologue	X Ornans 6km
Pédiatre	X Besançon 11km
Pneumologue	X Besançon 12km
Psychologue	X Ornans 6km
Radiologue	X Besançon 11km
Rhumatologue	X Besançon 10km
Sage-femme	X Ornans 6km



Éducation

Crèche	X Ornans 6km
Ecole maternelle Public	X Mamirolle 6km
Ecole maternelle Privé	X Divonne-les-Bains 89km
Ecole primaire Public	1
Ecole primaire Privé	X Ornans 6km
Collège Public	X Ornans 6km
Collège Privé	X Ornans 6km
Lycée Public	X Mamirolle 6km
Lycée Privé	X Besançon 10km

Sources : Base Sirene des entreprises et de leurs établissements selon les dernières parutions officielles de 2025 portant sur l'année 2024 ([data.gouv](#)). Liste, localisation et tarifs des professionnels de santé selon les dernières parutions officielles de 2025 portant sur l'année 2024 ([opendatasoft](#)) et FINISS Extraction du Fichier des établissements selon les dernières parutions officielles de 2025 portant sur l'année 2024 ([data.gouv](#)). Adresse et géolocalisation des établissements d'enseignement du premier et second degrés selon les dernières parutions officielles de 2025 portant sur l'année 2024 ([data.education.gouv](#))

Villes autour de Tarcenay-Foucherans

Ville	Habitants	Superficie	Pop densité	Pop active	Taux chômage	Revenu moyen	Prix immobilier
Villers-sous-Montrond	210	6 km ²	35 h/km ²	49%	2.9%	21 760 €/an	1 054 €/m ²
Trépot	565	14 km ²	40 h/km ²	44.4%	2.1%	24 690 €/an	736 €/m ²
Mérey-sous-Montrond	652	17 km ²	38 h/km ²	45.6%	2.9%	24 070 €/an	833 €/m ²
Le Gratteris	163	3 km ²	54 h/km ²	49.7%	1.8%	24 680 €/an	NC
Malbrans	155	8 km ²	19 h/km ²	55.5%	6.5%	23 290 €/an	1 513 €/m ²
Montrond-le-Château	558	10 km ²	56 h/km ²	48.4%	2.5%	26 280 €/an	1 677 €/m ²
Mamirolle (1 avis)	1 988	11 km ²	181 h/km ²	40.8%	2.1%	26 160 €/an	2 107 €/m ²
Scey-Maisières	286	12 km ²	24 h/km ²	46.2%	4.2%	24 720 €/an	1 241 €/m ²
Ornans (8 avis)	4 419	35 km ²	126 h/km ²	44.3%	3.3%	23 320 €/an	1 584 €/m ²
Épeugney	590	14 km ²	42 h/km ²	46.9%	2.2%	23 780 €/an	2 311 €/m ²
La Vèze (1 avis)	493	5 km ²	99 h/km ²	48.3%	3.2%	25 750 €/an	2 369 €/m ²
Saules	234	7 km ²	33 h/km ²	44.4%	3.8%	25 160 €/an	2 041 €/m ²
Chassagne-Saint-Denis	138	9 km ²	15 h/km ²	41.3%	4.3%	21 510 €/an	929 €/m ²
La Chevillotte	135	7 km ²	19 h/km ²	62.2%	3.7%	26 190 €/an	769 €/m ²
Cademène	66	3 km ²	22 h/km ²	45.5%	3%	NC	968 €/m ²

bien-dans-ma-ville.fr



Vous aimez votre ville ? Notez-la !

Et faites-nous part de vos remarques constructives



Avec

BIEN dans
ma **VILLE** 