



Version web

# Ville de Tarbes

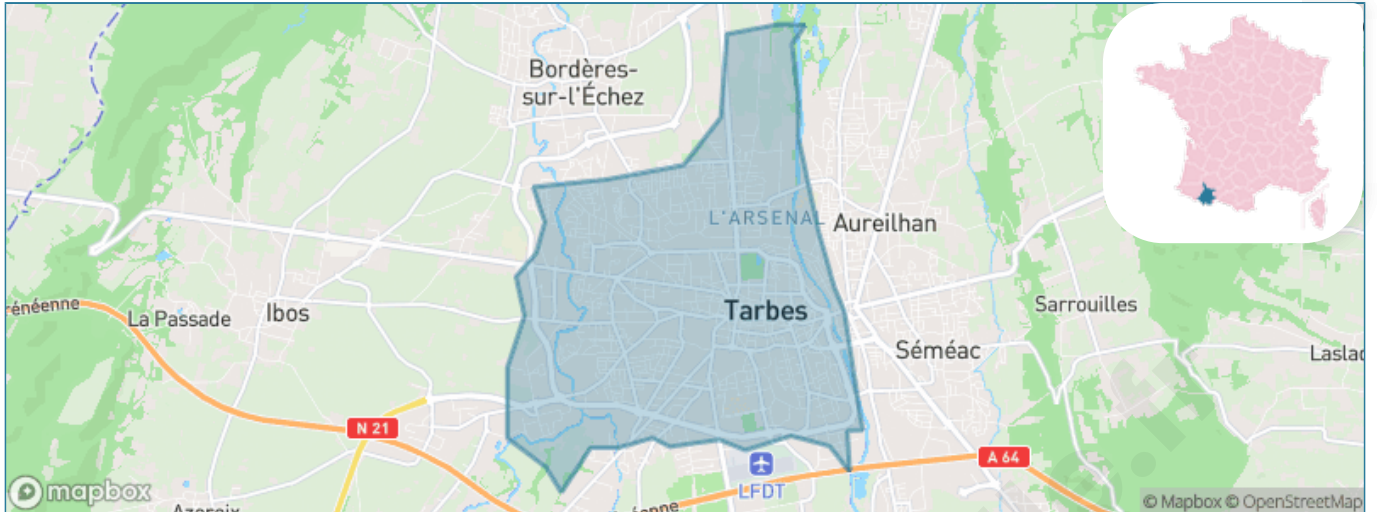
Présenté par

**BIEN** dans  
ma **VILLE** 

# Sommaire

|   |    |
|---|----|
| Situation géographique .....            | 3  |
| Statistiques sur la population .....    | 4  |
| Evolution du nombre d'habitants .....   | 4  |
| Tranche d'âge .....                     | 5  |
| 0-14 ans .....                          | 5  |
| 15-29 ans .....                         | 5  |
| 30-44 ans .....                         | 5  |
| 45-59 ans .....                         | 5  |
| 60-74 ans .....                         | 5  |
| 75-89 ans .....                         | 5  |
| 90 ans et + .....                       | 5  |
| Activité professionnelle .....          | 5  |
| Agriculteurs .....                      | 5  |
| Artisans, Commerçants .....             | 5  |
| Cadres et sup. ....                     | 5  |
| Professions intermédiaires .....        | 5  |
| Employé .....                           | 5  |
| Ouvrier .....                           | 5  |
| Retraité .....                          | 5  |
| Autres .....                            | 5  |
| Niveau de diplôme .....                 | 6  |
| Sans diplôme ou CEP .....               | 6  |
| Brevet, BEPC, DNB .....                 | 6  |
| CAP-BEP ou équivalent .....             | 6  |
| BAC ou équivalent .....                 | 6  |
| BAC+2 .....                             | 6  |
| BAC+3 ou +4 .....                       | 6  |
| BAC+5 ou plus .....                     | 6  |
| Composition des ménages .....           | 6  |
| Couple sans enfant .....                | 6  |
| Couple avec enfant(s) .....             | 6  |
| Famille monoparentale .....             | 6  |
| Colocation / Autre .....                | 6  |
| Personnes seules .....                  | 6  |
| Profil électoraux .....                 | 7  |
| Premier tour .....                      | 7  |
| Sécurité .....                          | 8  |
| Evolution du nombre d'infractions ..... | 8  |
| Pour comparer .....                     | 9  |
| Services à la population .....          | 10 |
| Commerce .....                          | 10 |
| Éducation .....                         | 10 |
| Villes autour de Tarbes .....           | 11 |
| Avis sur la ville de Tarbes .....       | 12 |
| Moyenne par critère .....               | 12 |
| Villes autour de Tarbes .....           | 12 |
| Répartition des avis par note .....     | 12 |
| Répartition des avis par note .....     | 12 |

# Situation géographique



## i Informations clés

- **Région :** Occitanie
- **Département :** Hautes-Pyrénées
- **Code postal :** 65000
- **Superficie :** 15 km<sup>2</sup>



# Statistiques sur la population



Nombre d'habitants

**44 399**



Age moyen

**43 ans**



Pop active

**40.9%**



Taux chômage

**13%**



Pop densité

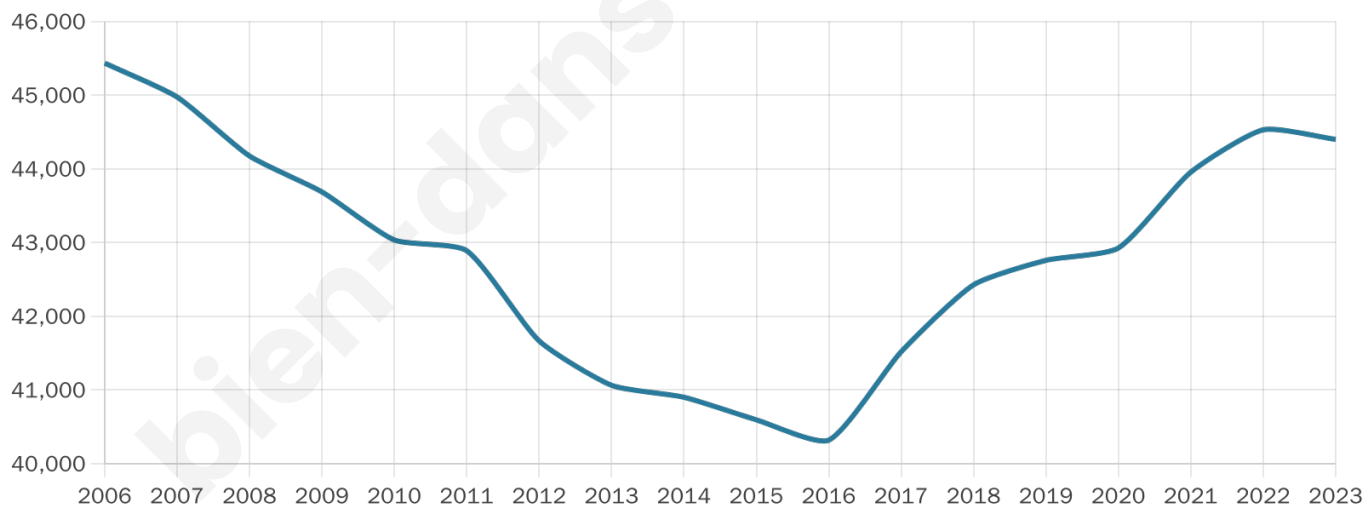
**2 960 h/km<sup>2</sup>**



Revenu moyen

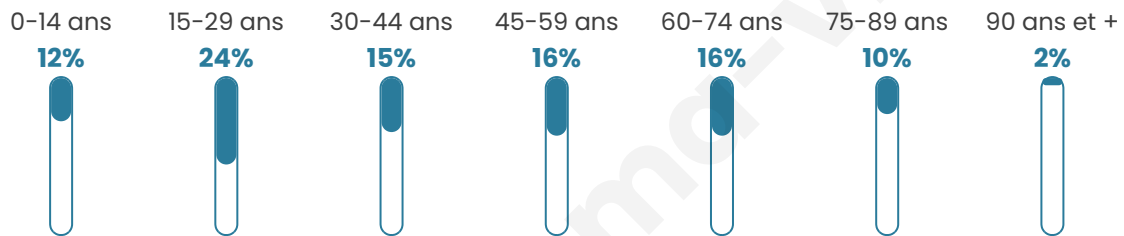
**19 070 €/an**

## Evolution du nombre d'habitants

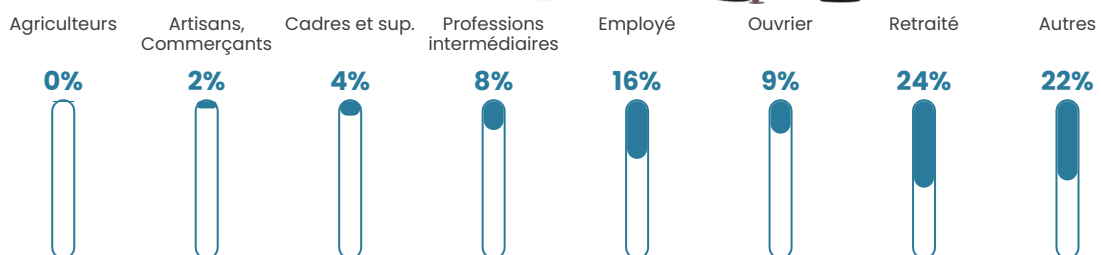


Sources : Institut national de la statistique et des études économiques (insee) selon Les dernières parutions officielles de 2024 portant sur les années 2020, 2021 et 2022.


## Tranche d'âge




## Activité professionnelle



## Niveau de diplôme













## Composition des ménages



# Profils électoraux

## Premier tour

|   |                           |         |
|---|---------------------------|---------|
|    | Emmanuel<br>MACRON        | 24.81 % |
|    | Jean-Luc<br>MÉLENCHON     | 23.06 % |
|    | Marine LE PEN             | 21.33 % |
|    | Éric ZEMMOUR              | 7.74 %  |
|    | Jean LASSALLE             | 6.09 %  |
|   | Yannick JADOT             | 4.24 %  |
|  | Valérie PÉCRESE           | 4.04 %  |
|  | Fabien ROUSSEL            | 3.53 %  |
|  | Anne HIDALGO              | 2.25 %  |
|  | Nicolas DUPONT-<br>AIGNAN | 1.68 %  |
|  | Philippe POUTOU           | 0.76 %  |
|  | Nathalie ARTHAUD          | 0.47 %  |



### 26 459 inscrits

Participation : 68.55%

Votes blancs : 1.24%

Votes nuls : 0.55%

## Second tour

|   |                    |         |
|---|--------------------|---------|
|  | Emmanuel<br>MACRON | 57,24 % |
|  | Marine LE PEN      | 42,76 % |

### 26 469 inscrits

Participation : 65.25%

Votes blancs : 7.38%

Votes nuls : 3.41%

# Sécurité



Agressions physiques / sexuelles

**602**



Cambriolages

**138**



Vols / dégradations

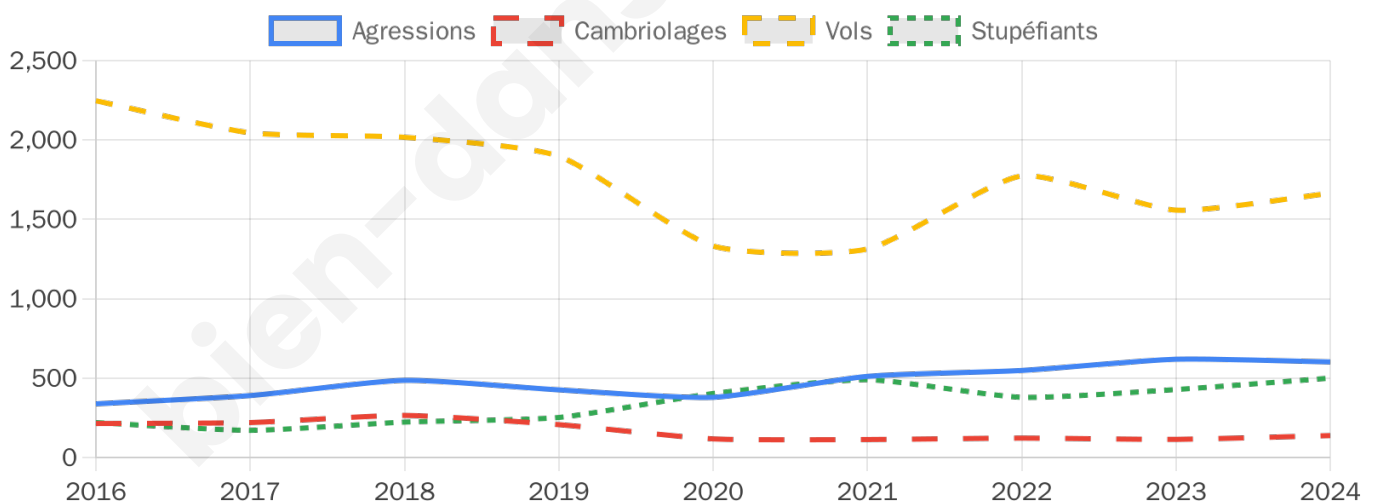
**1 664**



Stupéfiants

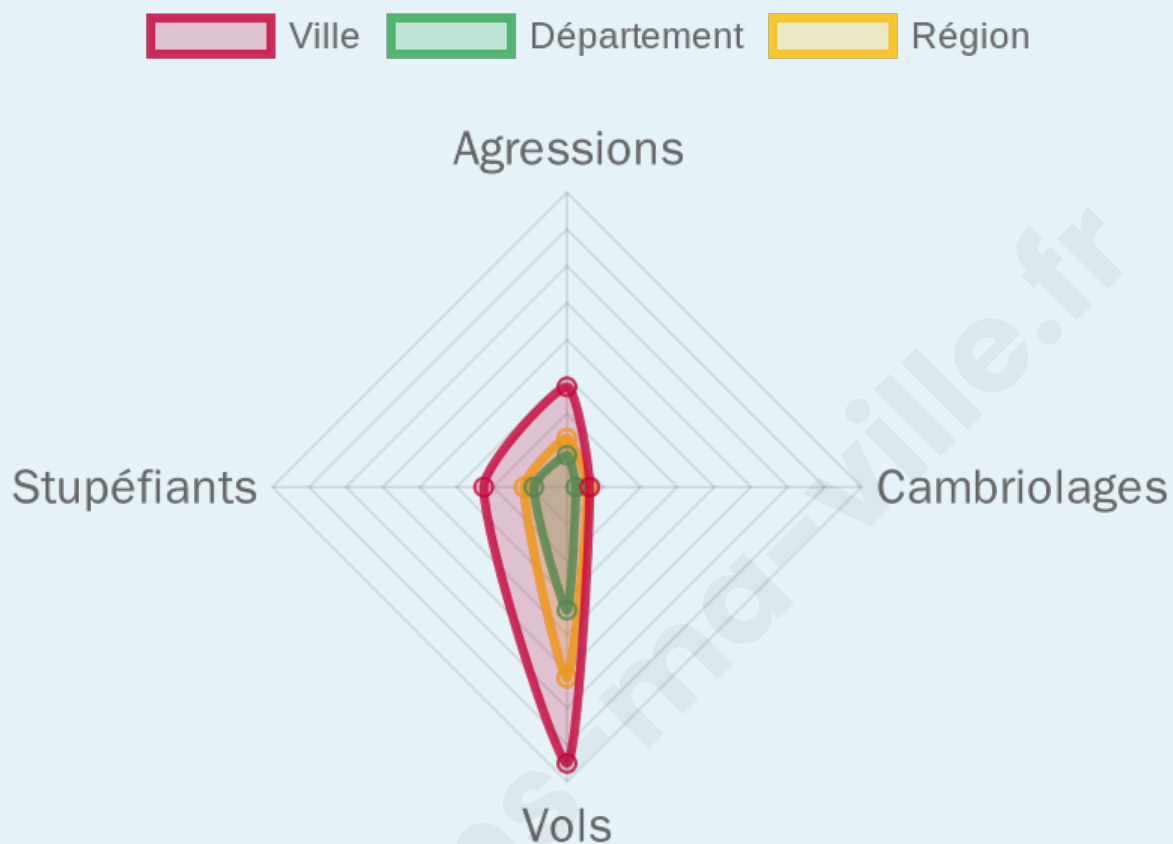
**500**

## Evolution du nombre d'infractions



## Pour comparer

(en proportion du nombre d'habitants)



Sources : Bases statistiques communale, départementale et régionale de la délinquance enregistrée par la police et la gendarmerie nationales selon les dernières parutions officielles de 2025 portant sur l'année 2024 ([data.gouv](https://data.gouv.fr)).

Agressions physiques / sexuelles : Violences sexuelles, coups et blessures volontaires intrafamiliaux, coups et blessures volontaires, autres coups, blessures volontaires et vols violents sans arme.

Cambriolages : Cambriolages de logements.

Vols : Vols avec armes, vols d'accessoires sur véhicules, vols dans les véhicules, vols de véhicules, vols sans violence contre des personnes, destructions, dégradations volontaires et escroqueries.

Stupéfiants : Trafic de stupéfiants dont (AFD) et usage de stupéfiants.

# Services à la population



## Commerce

|                    |     |
|--------------------|-----|
| Hypermarché        | 1   |
| Supermarché        | 14  |
| Superette          | 40  |
| Boulangerie        | 30  |
| Boucherie          | 23  |
| Restaurant         | 108 |
| Garage             | 59  |
| Station-service    | 7   |
| Banque             | 33  |
| La poste           | 293 |
| Coiffeur           | 115 |
| Tabac              | 7   |
| Bars / discothèque | 42  |
| Bibliothèque       | 4   |
| Cinéma             | 3   |
| Vétérinaire        | 4   |



## Santé

|                                  |    |
|----------------------------------|----|
| Pharmacie                        | 21 |
| Hôpital                          | 6  |
| Laboratoire d'analyses médicales | 5  |
| Etablissement pour handicapé     | 12 |
| EHPA                             | 6  |
| Médecin                          | 28 |
| Dentiste                         | 35 |
| Chirurgien                       | 12 |
| Dermatologue                     | 5  |
| Anesthésiste                     | 1  |
| Gastro-entérologue               | 2  |
| Gynécologue                      | 5  |
| Cancérologue                     | 1  |
| Neurologue                       | 3  |
| Ophthalmologue                   | 3  |
| ORL                              | 4  |
| Cardiologue                      | 14 |
| Pédiatre                         | 3  |
| Pneumologue                      | 3  |
| Psychologue                      | 5  |
| Radiologue                       | 6  |
| Rhumatologue                     | 4  |
| Sage-femme                       | 5  |



## Éducation

|                         |                                   |
|-------------------------|-----------------------------------|
| Crèche                  | 19                                |
| Ecole maternelle Public | 7                                 |
| Ecole maternelle Privé  | X <u>Plaisance-du-Touch</u> 105km |
| Ecole primaire Public   | 12                                |
| Ecole primaire Privé    | 5                                 |
| Collège Public          | 6                                 |
| Collège Privé           | 3                                 |
| Lycée Public            | 7                                 |
| Lycée Privé             | 6                                 |

Sources : Base Sirene des entreprises et de leurs établissements selon les dernières parutions officielles de 2025 portant sur l'année 2024 ([data.gouv](https://data.gouv.fr)). Liste, localisation et tarifs des professionnels de santé selon les dernières parutions officielles de 2025 portant sur l'année 2024 ([opendatasoft](https://opendatasoft.com)) et FINISS Extraction du Fichier des établissements selon les dernières parutions officielles de 2025 portant sur l'année 2024 ([data.gouv](https://data.gouv.fr)). Adresse et géolocalisation des établissements d'enseignement du premier et second degrés selon les dernières parutions officielles de 2025 portant sur l'année 2024 ([data.education.gouv](https://data.education.gouv.fr))

## Villes autour de Tarbes

| Ville                         | Habitants | Superficie         | Pop densité           | Pop active | Taux chômage | Revenu moyen | Prix immobilier        |
|-------------------------------|-----------|--------------------|-----------------------|------------|--------------|--------------|------------------------|
| Aureilhan (3 avis)            | 8 031     | 9 km <sup>2</sup>  | 892 h/km <sup>2</sup> | 42.3%      | 5.4%         | 21 370 €/an  | 1 444 €/m <sup>2</sup> |
| Séméac                        | 5 236     | 6 km <sup>2</sup>  | 873 h/km <sup>2</sup> | 41.4%      | 5.5%         | 22 080 €/an  | 1 501 €/m <sup>2</sup> |
| Horgues (1 avis)              | 1 287     | 4 km <sup>2</sup>  | 322 h/km <sup>2</sup> | 38.8%      | 3.7%         | 27 410 €/an  | 2 367 €/m <sup>2</sup> |
| Laloubère (1 avis)            | 1 846     | 4 km <sup>2</sup>  | 462 h/km <sup>2</sup> | 43.3%      | 3.7%         | 24 580 €/an  | 1 450 €/m <sup>2</sup> |
| Soues                         | 2 988     | 3 km <sup>2</sup>  | 996 h/km <sup>2</sup> | 42.9%      | 4.7%         | 21 670 €/an  | 1 558 €/m <sup>2</sup> |
| Sarrouilles                   | 551       | 4 km <sup>2</sup>  | 138 h/km <sup>2</sup> | 43.7%      | 3.8%         | 24 330 €/an  | 1 149 €/m <sup>2</sup> |
| Boulin                        | 311       | 2 km <sup>2</sup>  | 156 h/km <sup>2</sup> | 40.8%      | 4.2%         | 27 210 €/an  | 2 030 €/m <sup>2</sup> |
| Odos (1 avis)                 | 3 265     | 8 km <sup>2</sup>  | 408 h/km <sup>2</sup> | 41.8%      | 4%           | 25 910 €/an  | 1 605 €/m <sup>2</sup> |
| Barbazan-Debat (1 avis)       | 3 478     | 9 km <sup>2</sup>  | 386 h/km <sup>2</sup> | 43.3%      | 5.3%         | 23 240 €/an  | 1 534 €/m <sup>2</sup> |
| Bordères-sur-l'Échez (5 avis) | 5 399     | 16 km <sup>2</sup> | 337 h/km <sup>2</sup> | 43.8%      | 4%           | 20 660 €/an  | 1 594 €/m <sup>2</sup> |
| Oléac-Debat                   | 189       | 1 km <sup>2</sup>  | 189 h/km <sup>2</sup> | 46%        | 2.6%         | 24 600 €/an  | 1 043 €/m <sup>2</sup> |
| Momères                       | 722       | 2 km <sup>2</sup>  | 361 h/km <sup>2</sup> | 45.7%      | 2.5%         | 25 600 €/an  | 1 760 €/m <sup>2</sup> |
| Bours                         | 882       | 4 km <sup>2</sup>  | 221 h/km <sup>2</sup> | 48.1%      | 3.2%         | 24 290 €/an  | 1 430 €/m <sup>2</sup> |
| Salles-Adour (1 avis)         | 568       | 2 km <sup>2</sup>  | 284 h/km <sup>2</sup> | 48.6%      | 2.8%         | 25 900 €/an  | 867 €/m <sup>2</sup>   |
| Orleix (1 avis)               | 1 910     | 8 km <sup>2</sup>  | 239 h/km <sup>2</sup> | 45.1%      | 3.6%         | 23 160 €/an  | 1 871 €/m <sup>2</sup> |

# Avis sur la ville de Tarbes



## Moyenne par critère



## Villes autour de Tarbes

| Ville                         | Note globale | Sécurité   | Éducation  | Sport Loisir | Environnement | Vie pratique |
|-------------------------------|--------------|------------|------------|--------------|---------------|--------------|
| Aureilhan (3 avis)            | 2.8          | 2.3        | 3.7        | 3.0          | 2.7           | 2.3          |
| Séméac                        | -            | -          | -          | -            | -             | -            |
| Horgues (1 avis)              | <b>5.0</b>   | <b>5.0</b> | <b>5.0</b> | <b>5.0</b>   | <b>5.0</b>    | <b>5.0</b>   |
| Laloubère (1 avis)            | 3.6          | 3.0        | <b>4.0</b> | 3.0          | <b>4.0</b>    | <b>4.0</b>   |
| Soues                         | -            | -          | -          | -            | -             | -            |
| Sarrouilles                   | -            | -          | -          | -            | -             | -            |
| Boulin                        | -            | -          | -          | -            | -             | -            |
| Odos (1 avis)                 | <b>4.6</b>   | <b>5.0</b> | <b>4.0</b> | <b>5.0</b>   | <b>5.0</b>    | <b>4.0</b>   |
| Barbazan-Debat (1 avis)       | <b>4.4</b>   | <b>5.0</b> | <b>5.0</b> | <b>4.0</b>   | <b>5.0</b>    | 3.0          |
| Bordères-sur-l'Échez (5 avis) | 3.3          | <b>4.0</b> | 2.6        | 3.0          | 3.6           | 3.2          |
| Oléac-Debat                   | -            | -          | -          | -            | -             | -            |
| Momères                       | -            | -          | -          | -            | -             | -            |
| Bours                         | -            | -          | -          | -            | -             | -            |
| Salles-Adour (1 avis)         | 2.4          | <b>4.0</b> | <b>4.0</b> | <b>1.0</b>   | 3.0           | <b>0.0</b>   |
| Orleix (1 avis)               | 3.8          | <b>5.0</b> | 3.0        | 3.0          | 3.0           | <b>5.0</b>   |



# **Vous aimez votre ville ? Notez-la !**

Et faites-nous part de vos remarques constructives



Avec

**BIEN** dans ma **VILLE** 