



Version web

# Ville de Tarare

Présenté par

**BIEN** dans  
ma **VILLE** 

# Sommaire

Situation géographique .....	3
Statistiques sur la population .....	4
Evolution du nombre d'habitants .....	4
Tranche d'âge .....	5
0-14 ans .....	5
15-29 ans .....	5
30-44 ans .....	5
45-59 ans .....	5
60-74 ans .....	5
75-89 ans .....	5
90 ans et + .....	5
Activité professionnelle .....	5
Agriculteurs .....	5
Artisans, Commerçants .....	5
Cadres et sup. ....	5
Professions intermédiaires .....	5
Employé .....	5
Ouvrier .....	5
Retraité .....	5
Autres .....	5
Niveau de diplôme .....	6
Sans diplôme ou CEP .....	6
Brevet, BEPC, DNB .....	6
CAP-BEP ou équivalent .....	6
BAC ou équivalent .....	6
BAC+2 .....	6
BAC+3 ou +4 .....	6
BAC+5 ou plus .....	6
Composition des ménages .....	6
Couple sans enfant .....	6
Couple avec enfant(s) .....	6
Famille monoparentale .....	6
Colocation / Autre .....	6
Personnes seules .....	6
Profil électoraux .....	7
Premier tour .....	7
Sécurité .....	8
Evolution du nombre d'infractions .....	8
Pour comparer .....	9
Services à la population .....	10
Commerce .....	10
Éducation .....	10
Villes autour de Tarare .....	11
Avis sur la ville de Tarare .....	12
Moyenne par critère .....	12
Villes autour de Tarare .....	12
Répartition des avis par note .....	12
Répartition des avis par note .....	12

# Situation géographique



## i Informations clés

- **Région** : Auvergne-Rhône-Alpes
- **Département** : Rhône
- **Code postal** : 69170
- **Superficie** : 14 km<sup>2</sup>



RHÔNE  
LE DÉPARTEMENT

# Statistiques sur la population



Nombre d'habitants

**10 893**



Age moyen

**42 ans**



Pop active

**41.4%**



Taux chômage

**11.9%**



Pop densité

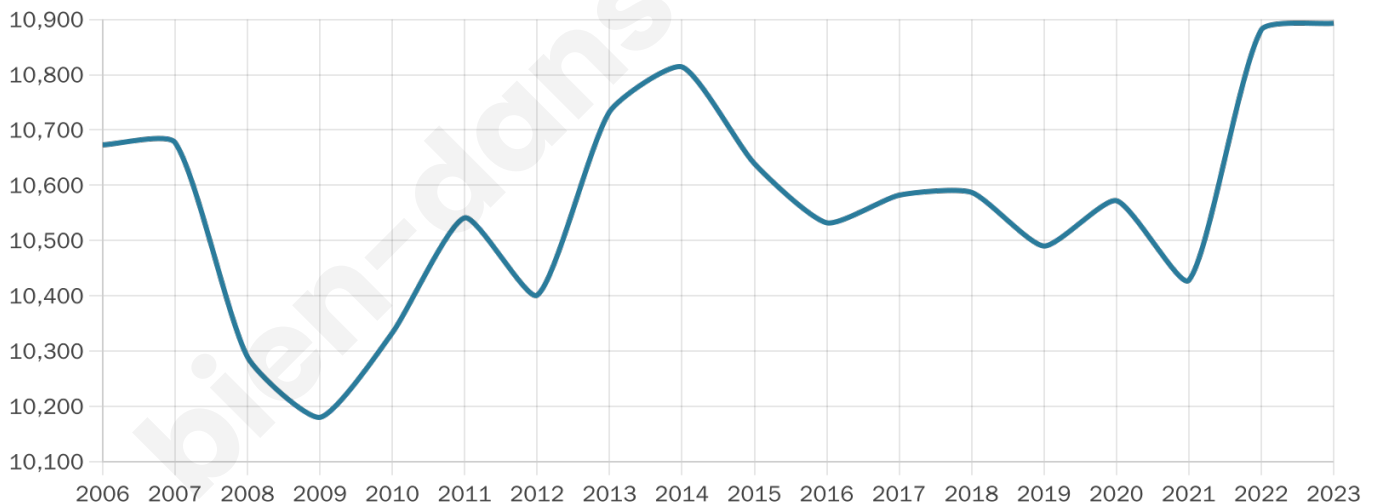
**778 h/km<sup>2</sup>**



Revenu moyen

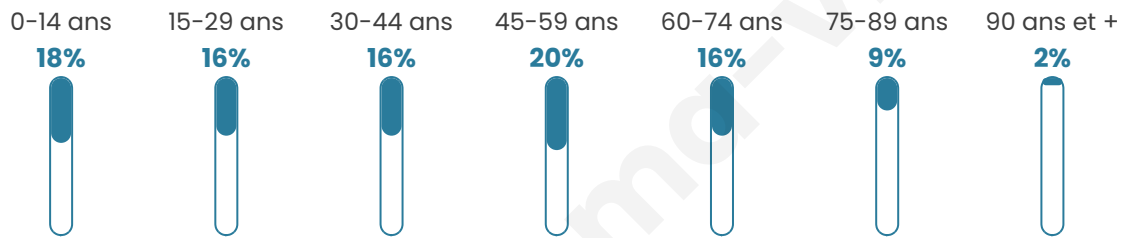
**19 730 €/an**

## Evolution du nombre d'habitants

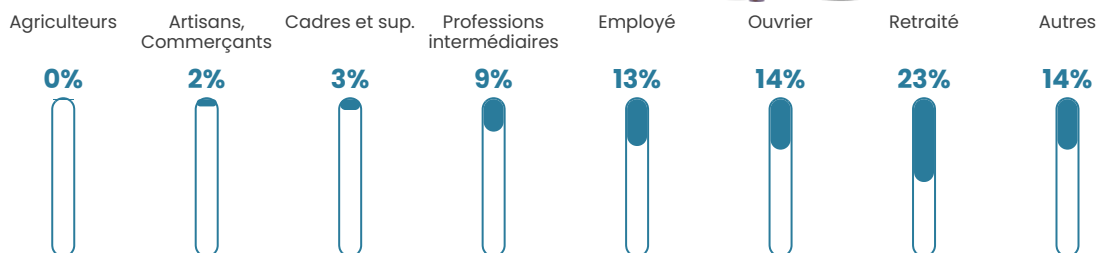


Sources : Institut national de la statistique et des études économiques (insee) selon Les dernières parutions officielles de 2024 portant sur les années 2020, 2021 et 2022.


## Tranche d'âge




## Activité professionnelle



## Niveau de diplôme











## Composition des ménages





# Profils électoraux

## Premier tour

	Emmanuel MACRON	26.29 %
	Marine LE PEN	25.46 %
	Jean-Luc MÉLENCHON	24.51 %
	Éric ZEMMOUR	6.31 %
	Valérie PÉCRESE	5.05 %
	Yannick JADOT	2.83 %
	Jean LASSALLE	2.61 %
	Nicolas DUPONT- AIGNAN	2.14 %
	Anne HIDALGO	1.86 %
	Fabien ROUSSEL	1.77 %
	Philippe POUTOU	0.67 %
	Nathalie ARTHAUD	0.50 %

## Second tour

	Emmanuel MACRON	56,77 %
	Marine LE PEN	43,23 %

### 6 708 inscrits

Participation : 66.2%

Votes blancs : 5.76%

Votes nuls : 2.05%

### 6 703 inscrits

Participation : 70.76%

Votes blancs : 1.64%

Votes nuls : 0.74%

# Sécurité



Agressions physiques / sexuelles

**119**



Cambriolages

**24**



Vols / dégradations

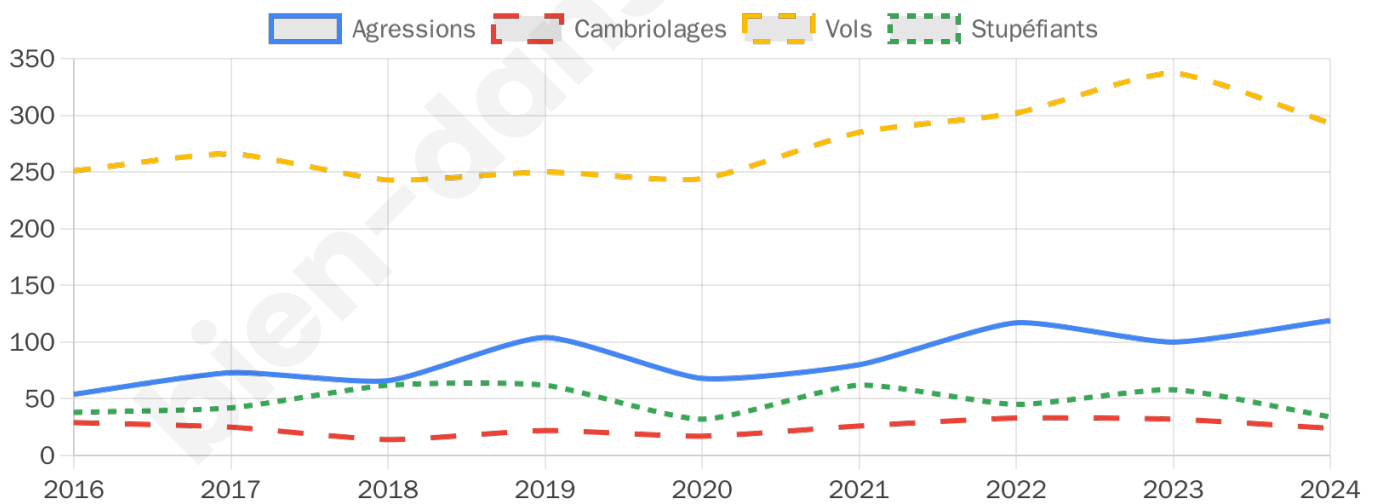
**293**



Stupéfiants

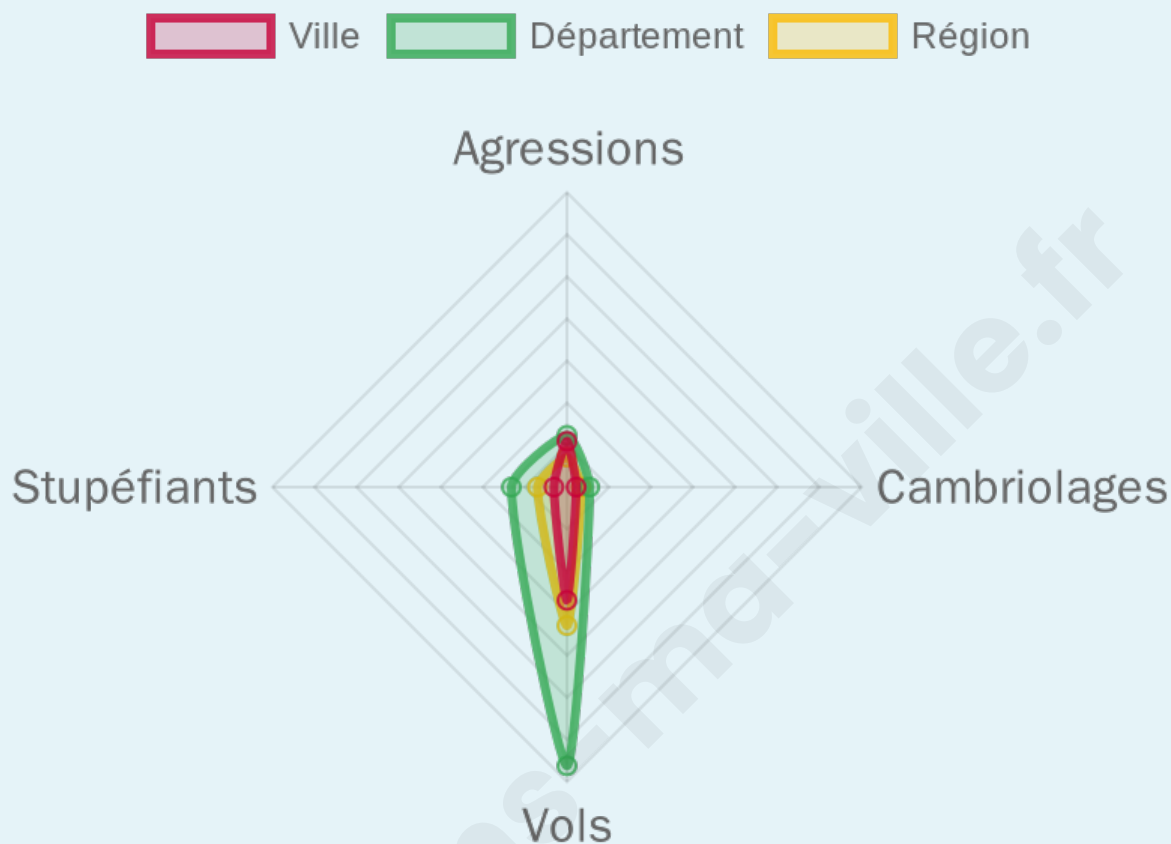
**34**

## Evolution du nombre d'infractions



## Pour comparer

(en proportion du nombre d'habitants)



Sources : Bases statistiques communale, départementale et régionale de la délinquance enregistrée par la police et la gendarmerie nationales selon les dernières parutions officielles de 2025 portant sur l'année 2024 ([data.gouv](https://data.gouv.fr)).

Agressions physiques / sexuelles : Violences sexuelles, coups et blessures volontaires intrafamiliaux, coups et blessures volontaires, autres coups, blessures volontaires et vols violents sans arme.

Cambriolages : Cambriolages de logements.

Vols : Vols avec armes, vols d'accessoires sur véhicules, vols dans les véhicules, vols de véhicules, vols sans violence contre des personnes, destructions, dégradations volontaires et escroqueries.

Stupéfiants : Trafic de stupéfiants dont (AFD) et usage de stupéfiants.

# Services à la population



## Commerce

Hypermarché	X <u>L'Arbresle</u> 16km
Supermarché	3
Superette	5
Boulangerie	7
Boucherie	5
Restaurant	23
Garage	15
Station-service	2
Banque	10
La poste	5
Coiffeur	16
Tabac	3
Bars / discothèque	14
Bibliothèque	X <u>Vindry-sur-Turdine</u> 5km
Cinéma	1
Vétérinaire	8



## Santé

Pharmacie	4
Hôpital	2
Laboratoire d'analyses médicales	2
Etablissement pour handicapé	2
EHPA	5
Médecin	5
Dentiste	13
Chirurgien	1
Dermatologue	X <u>Lamure-sur-Azergues</u> 19km
Anesthésiste	X <u>Salles-Arbussonnas-en-Beaujolais</u> 22km
Gastro-entérologue	X <u>Villefranche-sur-Saône</u> 24km
Gynécologue	1
Cancérologue	X <u>Lyon</u> 30km
Neurologue	X <u>Gleizé</u> 24km
Ophtalmologue	4
ORL	X <u>L'Arbresle</u> 16km
Cardiologue	X <u>L'Arbresle</u> 16km
Pédiatre	X <u>Villefranche-sur-Saône</u> 24km
Pneumologue	X <u>Cours-la-Ville</u> 23km
Psychologue	X <u>Lamure-sur-Azergues</u> 19km
Radiologue	X <u>L'Arbresle</u> 15km
Rhumatologue	X <u>L'Arbresle</u> 16km
Sage-femme	3



## Éducation

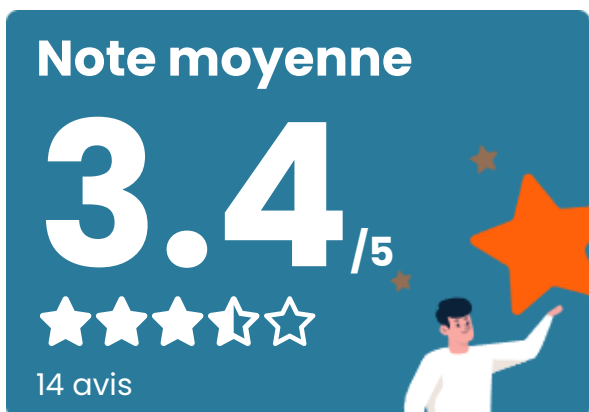
Crèche	2
Ecole maternelle Public	4
Ecole maternelle Privé	X <u>Lyon</u> 35km
Ecole primaire Public	4
Ecole primaire Privé	1
Collège Public	1
Collège Privé	1
Lycée Public	1
Lycée Privé	1

Sources : Base Sirene des entreprises et de leurs établissements selon les dernières parutions officielles de 2025 portant sur l'année 2024 ([data.gouv](#)). Liste, localisation et tarifs des professionnels de santé selon les dernières parutions officielles de 2025 portant sur l'année 2024 ([opendatasoft](#)) et FINISS Extraction du Fichier des établissements selon les dernières parutions officielles de 2025 portant sur l'année 2024 ([data.gouv](#)). Adresse et géolocalisation des établissements d'enseignement du premier et second degrés selon les dernières parutions officielles de 2025 portant sur l'année 2024 ([data.education.gouv](#))

## Villes autour de Tarare

Ville	Habitants	Superficie	Pop densité	Pop active	Taux chômage	Revenu moyen	Prix immobilier
Saint-Marcel-l'Éclairé	575	11 km <sup>2</sup>	52 h/km <sup>2</sup>	45.6%	1.7%	24 570 €/an	1 383 €/m <sup>2</sup>
Saint-Clément-sur-Valsonne	900	14 km <sup>2</sup>	64 h/km <sup>2</sup>	48.2%	3.4%	23 400 €/an	1 758 €/m <sup>2</sup>
Joux (2 avis)	752	25 km <sup>2</sup>	30 h/km <sup>2</sup>	53.5%	5.6%	23 230 €/an	1 790 €/m <sup>2</sup>
Vindry-sur-Turdine	5 305	23 km <sup>2</sup>	231 h/km <sup>2</sup>	48.3%	2.9%	25 190 €/an	2 410 €/m <sup>2</sup>
Les Sauvages	626	12 km <sup>2</sup>	52 h/km <sup>2</sup>	52.9%	3.5%	23 270 €/an	2 451 €/m <sup>2</sup>
Valsonne	1 005	18 km <sup>2</sup>	56 h/km <sup>2</sup>	50.4%	2.9%	22 710 €/an	1 711 €/m <sup>2</sup>
Saint-Forgeux (1 avis)	1 544	22 km <sup>2</sup>	70 h/km <sup>2</sup>	47.9%	1.7%	24 220 €/an	1 555 €/m <sup>2</sup>
Dième	199	9 km <sup>2</sup>	22 h/km <sup>2</sup>	45.7%	3%	23 960 €/an	1 697 €/m <sup>2</sup>
Affoux (1 avis)	398	10 km <sup>2</sup>	40 h/km <sup>2</sup>	54%	3.5%	24 970 €/an	1 453 €/m <sup>2</sup>
Saint-Vérand	1 164	17 km <sup>2</sup>	68 h/km <sup>2</sup>	51.5%	1.7%	25 940 €/an	2 348 €/m <sup>2</sup>
Sarcey (2 avis)	980	10 km <sup>2</sup>	98 h/km <sup>2</sup>	54.2%	3.1%	27 830 €/an	2 615 €/m <sup>2</sup>
Violay (1 avis)	1 218	27 km <sup>2</sup>	45 h/km <sup>2</sup>	44.3%	3%	22 060 €/an	1 598 €/m <sup>2</sup>
Machézal (2 avis)	403	13 km <sup>2</sup>	31 h/km <sup>2</sup>	48.6%	3.2%	21 010 €/an	1 053 €/m <sup>2</sup>
Saint-Appolinaire	236	5 km <sup>2</sup>	47 h/km <sup>2</sup>	47%	2.1%	23 190 €/an	1 548 €/m <sup>2</sup>
Villechenève	922	14 km <sup>2</sup>	66 h/km <sup>2</sup>	49.3%	2.1%	22 900 €/an	1 692 €/m <sup>2</sup>

# Avis sur la ville de Tarare



## Moyenne par critère



## Villes autour de Tarare

Ville	Note globale	Sécurité	Éducation	Sport Loisir	Environnement	Vie pratique
Saint-Marcel-l'Éclairé	-	-	-	-	-	-
Saint-Clément-sur-Valsonne	-	-	-	-	-	-
Joux (2 avis)	3.1	4.5	2.0	3.0	4.5	1.5
Vindry-sur-Turdine	-	-	-	-	-	-
Les Sauvages	-	-	-	-	-	-
Valsonne	-	-	-	-	-	-
Saint-Forgeux (1 avis)	4.2	5.0	4.0	4.0	5.0	3.0
Dième	-	-	-	-	-	-
Affoux (1 avis)	3.2	3.0	4.0	3.0	3.0	3.0
Saint-Vérand	-	-	-	-	-	-
Sarcey (2 avis)	3.8	4.5	4.5	3.5	4.0	2.5
Violay (1 avis)	2.0	0.0	4.0	2.0	2.0	2.0
Machézal (2 avis)	4.0	4.0	4.0	4.0	4.0	4.0
Saint-Appolinaire	-	-	-	-	-	-
Villechenève	-	-	-	-	-	-



# **Vous aimez votre ville ? Notez-la !**

Et faites-nous part de vos remarques constructives



Avec

**BIEN** dans ma **VILLE** 