



Version web

# Ville de Taradeau

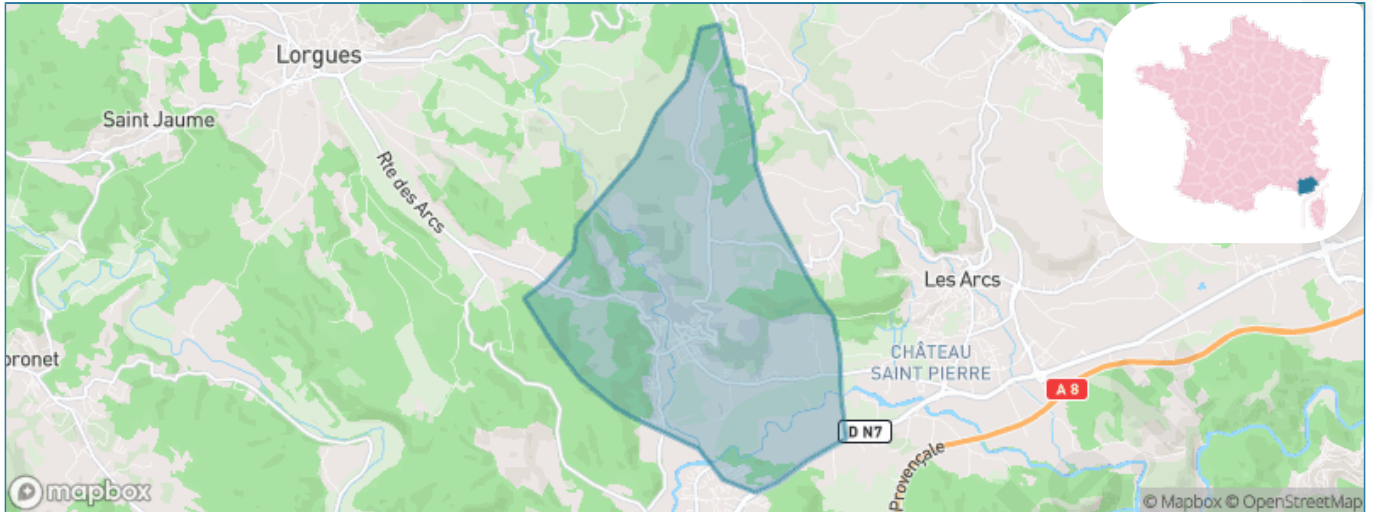
Présenté par

**BIEN** dans  
ma **VILLE** 

# Sommaire

Situation géographique .....	3
Statistiques sur la population .....	4
Evolution du nombre d'habitants .....	4
Tranche d'âge .....	5
0-14 ans .....	5
15-29 ans .....	5
30-44 ans .....	5
45-59 ans .....	5
60-74 ans .....	5
75-89 ans .....	5
90 ans et + .....	5
Activité professionnelle .....	5
Agriculteurs .....	5
Artisans, Commerçants .....	5
Cadres et sup. ....	5
Professions intermédiaires .....	5
Employé .....	5
Ouvrier .....	5
Retraité .....	5
Autres .....	5
Niveau de diplôme .....	6
Sans diplôme ou CEP .....	6
Brevet, BEPC, DNB .....	6
CAP-BEP ou équivalent .....	6
BAC ou équivalent .....	6
BAC+2 .....	6
BAC+3 ou +4 .....	6
BAC+5 ou plus .....	6
Composition des ménages .....	6
Couple sans enfant .....	6
Couple avec enfant(s) .....	6
Famille monoparentale .....	6
Colocation / Autre .....	6
Personnes seules .....	6
Profils électoraux .....	7
Premier tour .....	7
Sécurité .....	8
Evolution du nombre d'infractions .....	8
Pour comparer .....	9
Services à la population .....	10
Commerce .....	10
Éducation .....	10
Villes autour de Taradeau .....	11

# Situation géographique



## i Informations clés

- **Région** : Provence-Alpes-Côte d'Azur
- **Département** : Var
- **Code postal** : 83460
- **Superficie** : 17 km<sup>2</sup>



# Statistiques sur la population



Nombre d'habitants

**1 945**



Age moyen

**48 ans**



Pop active

**41.7%**



Taux chômage

**7.3%**



Pop densité

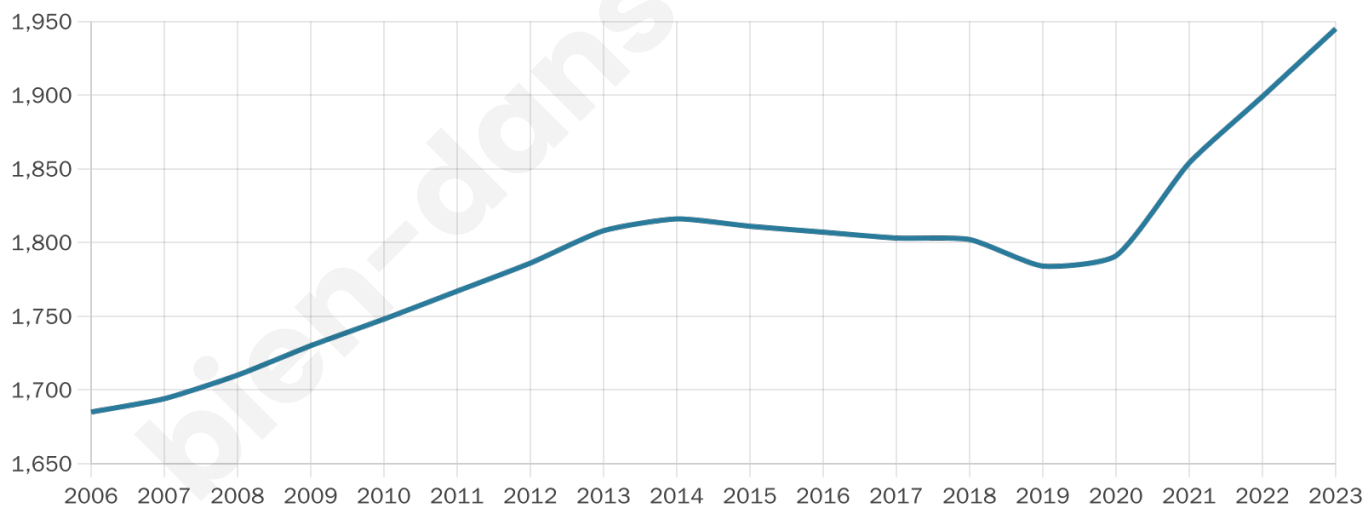
**114 h/km<sup>2</sup>**



Revenu moyen

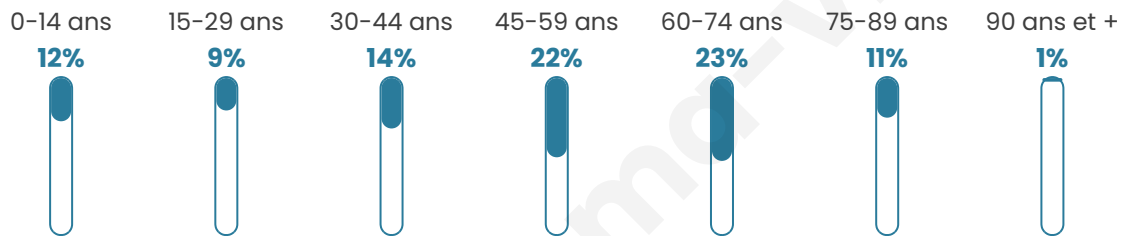
**23 800 €/an**

## Evolution du nombre d'habitants

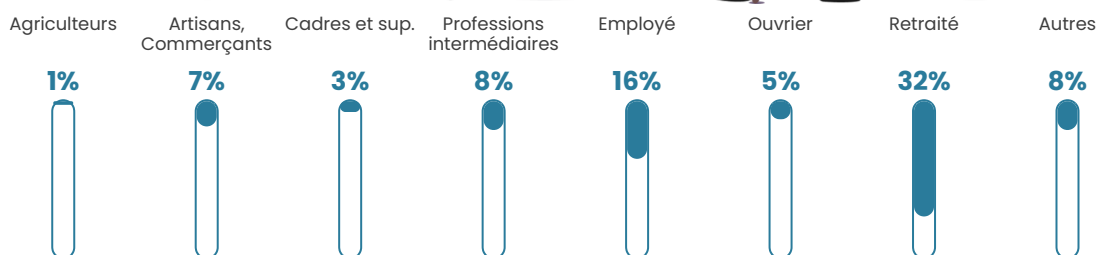


Sources : Institut national de la statistique et des études économiques (insee) selon Les dernières parutions officielles de 2024 portant sur les années 2020, 2021 et 2022.


## Tranche d'âge




## Activité professionnelle



## Niveau de diplôme



## Composition des ménages



# Profils électoraux

## Premier tour

	Marine LE PEN	34.81 %
	Emmanuel MACRON	21.58 %
	Éric ZEMMOUR	15.32 %
	Jean-Luc MÉLENCHON	11.66 %
	Jean LASSALLE	3.92 %
	Valérie PÉCRESSE	3.92 %
	Yannick JADOT	2.87 %
	Nicolas DUPONT-AIGNAN	2.44 %
	Fabien ROUSSEL	1.74 %
	Anne HIDALGO	1.04 %
	Philippe POUTOU	0.44 %
	Nathalie ARTHAUD	0.26 %



### 1 446 inscrits

Participation : 80.98%

Votes blancs : 1.37%

Votes nuls : 0.51%

## Second tour

	Emmanuel MACRON	39,85 %
	Marine LE PEN	60,15 %

### 1 447 inscrits

Participation : 80.65%

Votes blancs : 5.57%

Votes nuls : 2.83%

# Sécurité



Agressions physiques / sexuelles

**0**



Cambriolages

**5**



Vols / dégradations

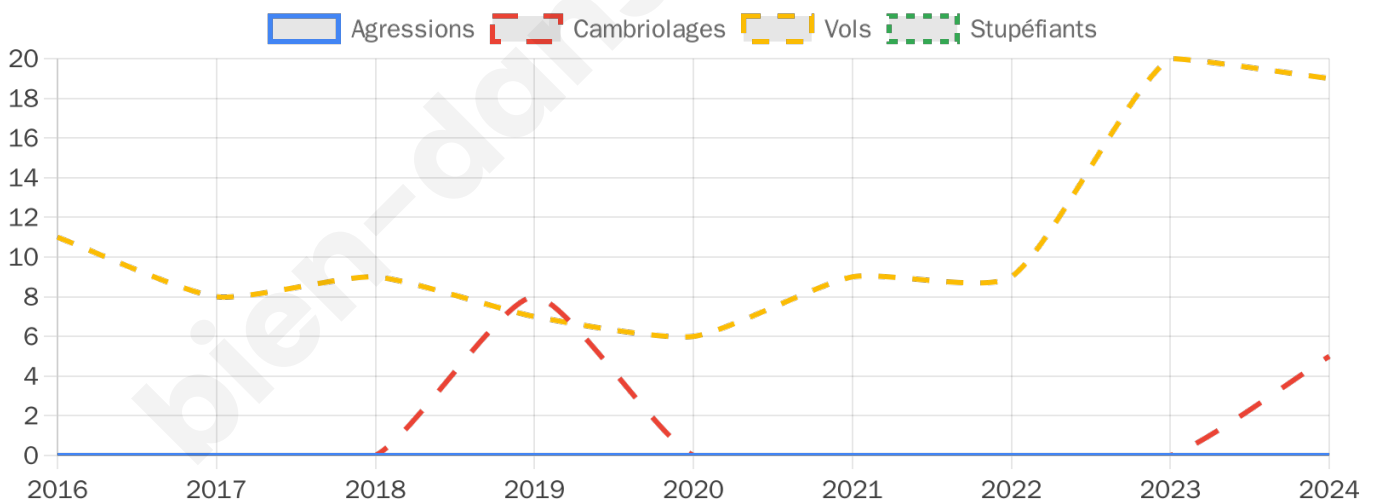
**19**



Stupéfiants

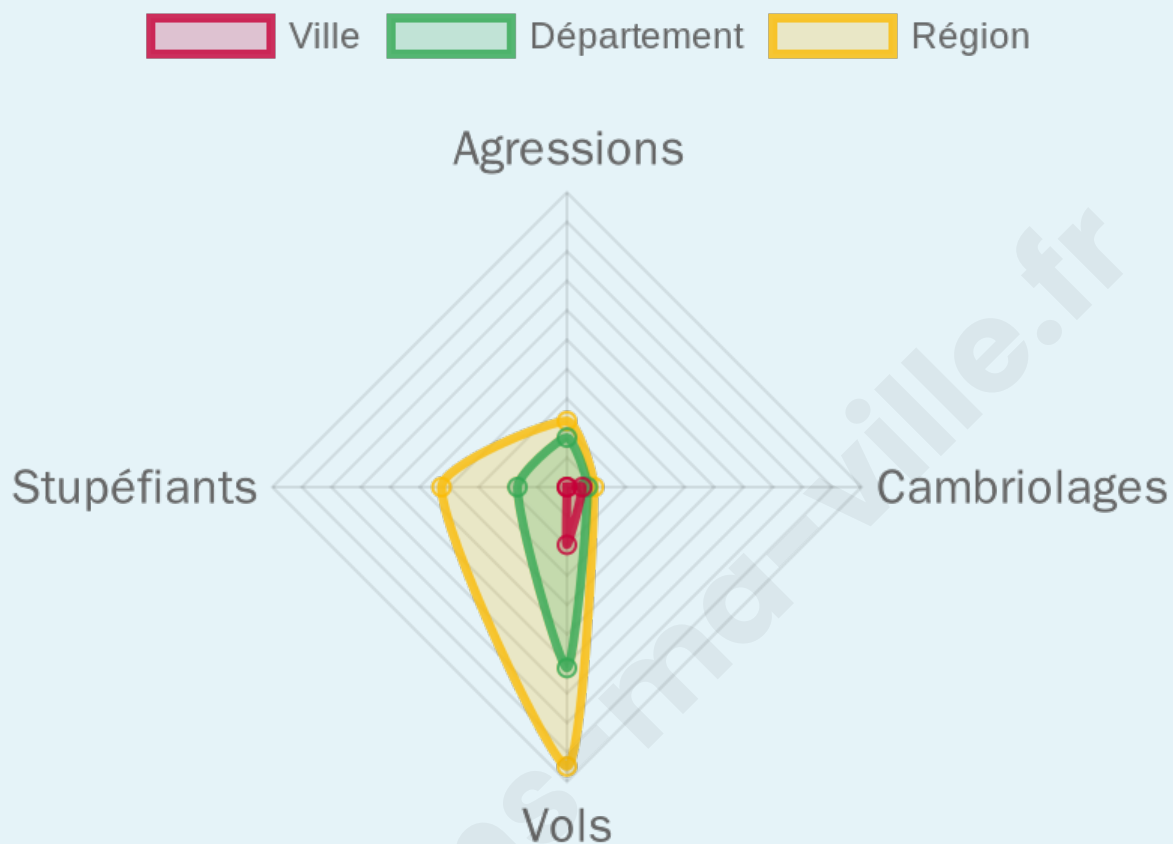
**0**

## Evolution du nombre d'infractions



## Pour comparer

(en proportion du nombre d'habitants)



Sources : Bases statistiques communale, départementale et régionale de la délinquance enregistrée par la police et la gendarmerie nationales selon les dernières parutions officielles de 2025 portant sur l'année 2024 ([data.gouv](https://data.gouv.fr)).

Agressions physiques / sexuelles : Violences sexuelles, coups et blessures volontaires intrafamiliaux, coups et blessures volontaires, autres coups, blessures volontaires et vols violents sans arme.

Cambriolages : Cambriolages de logements.

Vols : Vols avec armes, vols d'accessoires sur véhicules, vols dans les véhicules, vols de véhicules, vols sans violence contre des personnes, destructions, dégradations volontaires et escroqueries.

Stupéfiants : Trafic de stupéfiants dont (AFD) et usage de stupéfiants.

# Services à la population



## Commerce

Hypermarché	X <a href="#">Draguignan</a> 9km
Supermarché	X <a href="#">Vidauban</a> 2km
Superette	X <a href="#">Vidauban</a> 2km
Boulangerie	1
Boucherie	X <a href="#">Vidauban</a> 2km
Restaurant	X <a href="#">Vidauban</a> 2km
Garage	1
Station-service	X <a href="#">Vidauban</a> 4km
Banque	X <a href="#">Vidauban</a> 3km
La poste	X <a href="#">Vidauban</a> 2km
Coiffeur	7
Tabac	1
Bars / discothèque	1
Bibliothèque	X <a href="#">Draguignan</a> 10km
Cinéma	X <a href="#">Draguignan</a> 10km
Vétérinaire	X <a href="#">Vidauban</a> 3km



## Santé

Pharmacie	X <a href="#">Vidauban</a> 3km
Hôpital	X <a href="#">Trans-en-Provence</a> 7km
Laboratoire d'analyses médicales	X <a href="#">Vidauban</a> 3km
Etablissement pour handicapé	X <a href="#">Draguignan</a> 9km
EHPA	X <a href="#">Vidauban</a> 2km
Médecin	1
Dentiste	X <a href="#">Les Arcs</a> 4km
Chirurgien	X <a href="#">Draguignan</a> 9km
Dermatologue	X <a href="#">Draguignan</a> 10km
Anesthésiste	X <a href="#">Draguignan</a> 10km
Gastro-entérologue	X <a href="#">Draguignan</a> 9km
Gynécologue	X <a href="#">Draguignan</a> 10km
Cancérologue	X <a href="#">Fréjus</a> 26km
Neurologue	X <a href="#">Draguignan</a> 10km
Ophthalmologue	X <a href="#">Draguignan</a> 9km
ORL	X <a href="#">Draguignan</a> 10km
Cardiologue	X <a href="#">Draguignan</a> 10km
Pédiatre	X <a href="#">Le Muy</a> 9km
Pneumologue	X <a href="#">Draguignan</a> 10km
Psychologue	X <a href="#">Draguignan</a> 10km
Radiologue	X <a href="#">Draguignan</a> 10km
Rhumatologue	X <a href="#">Lorgues</a> 8km
Sage-femme	X <a href="#">Vidauban</a> 2km



## Éducation

Crèche	1
Ecole maternelle Public	X <a href="#">Vidauban</a> 3km
Ecole maternelle Privé	X <a href="#">Aix-en-Provence</a> 79km
Ecole primaire Public	1
Ecole primaire Privé	X <a href="#">Le Cannet-des-Maures</a> 10km
Collège Public	X <a href="#">Vidauban</a> 2km
Collège Privé	X <a href="#">Draguignan</a> 9km
Lycée Public	X <a href="#">Les Arcs</a> 4km
Lycée Privé	X <a href="#">Draguignan</a> 10km

Sources : Base Sirene des entreprises et de leurs établissements selon les dernières parutions officielles de 2025 portant sur l'année 2024 ([data.gouv](#)). Liste, localisation et tarifs des professionnels de santé selon les dernières parutions officielles de 2025 portant sur l'année 2024 ([opendatasoft](#)) et FINISS Extraction du Fichier des établissements selon les dernières parutions officielles de 2025 portant sur l'année 2024 ([data.gouv](#)). Adresse et géolocalisation des établissements d'enseignement du premier et second degrés selon les dernières parutions officielles de 2025 portant sur l'année 2024 ([data.education.gouv](#))

## Villes autour de Taradeau

Ville	Habitants	Superficie	Pop densité	Pop active	Taux chômage	Revenu moyen	Prix immobilier
Vidauban (11 avis)	12 608	73 km <sup>2</sup>	173 h/km <sup>2</sup>	45.4%	5.9%	21 320 €/an	2 705 €/m <sup>2</sup>
Les Arcs (4 avis)	8 109	54 km <sup>2</sup>	150 h/km <sup>2</sup>	42.8%	5.1%	22 470 €/an	2 586 €/m <sup>2</sup>
Lorgues (21 avis)	9 849	64 km <sup>2</sup>	154 h/km <sup>2</sup>	37.9%	4.9%	23 200 €/an	2 703 €/m <sup>2</sup>
Trans-en-Provence (15 avis)	6 905	17 km <sup>2</sup>	406 h/km <sup>2</sup>	42.5%	4.7%	24 780 €/an	2 546 €/m <sup>2</sup>
La Motte (1 avis)	3 071	28 km <sup>2</sup>	110 h/km <sup>2</sup>	43.3%	4.5%	23 620 €/an	3 185 €/m <sup>2</sup>
Le Cannet-des-Maures (4 avis)	5 140	73 km <sup>2</sup>	70 h/km <sup>2</sup>	40.5%	4.6%	22 860 €/an	2 672 €/m <sup>2</sup>
Le Muy (11 avis)	10 118	66 km <sup>2</sup>	153 h/km <sup>2</sup>	40.1%	4.9%	21 040 €/an	2 535 €/m <sup>2</sup>
Flayosc (7 avis)	4 673	46 km <sup>2</sup>	102 h/km <sup>2</sup>	39%	4.2%	24 580 €/an	2 975 €/m <sup>2</sup>
Draguignan (57 avis)	40 826	53 km <sup>2</sup>	770 h/km <sup>2</sup>	41.8%	6.2%	21 510 €/an	2 077 €/m <sup>2</sup>
Le Thoronet (3 avis)	2 631	37 km <sup>2</sup>	71 h/km <sup>2</sup>	43.2%	5.7%	23 740 €/an	2 959 €/m <sup>2</sup>
Le Luc (9 avis)	11 310	44 km <sup>2</sup>	257 h/km <sup>2</sup>	43.3%	7.3%	20 810 €/an	2 449 €/m <sup>2</sup>
Saint-Antonin-du-Var	870	17 km <sup>2</sup>	51 h/km <sup>2</sup>	35.9%	5.7%	21 470 €/an	2 934 €/m <sup>2</sup>
Figanières (2 avis)	2 762	28 km <sup>2</sup>	99 h/km <sup>2</sup>	39.6%	5.1%	23 630 €/an	2 276 €/m <sup>2</sup>
Le Revest-les-Eaux (1 avis)	4 074	24 km <sup>2</sup>	170 h/km <sup>2</sup>	44.4%	3.5%	27 590 €/an	3 382 €/m <sup>2</sup>
Châteaudouble	476	40 km <sup>2</sup>	12 h/km <sup>2</sup>	47.9%	7.6%	20 820 €/an	2 271 €/m <sup>2</sup>

bien-dans-ma-ville.fr



# **Vous aimez votre ville ? Notez-la !**

Et faites-nous part de vos remarques constructives



Avec

**BIEN** dans ma **VILLE** 