



Version web

# Ville de Tancarville

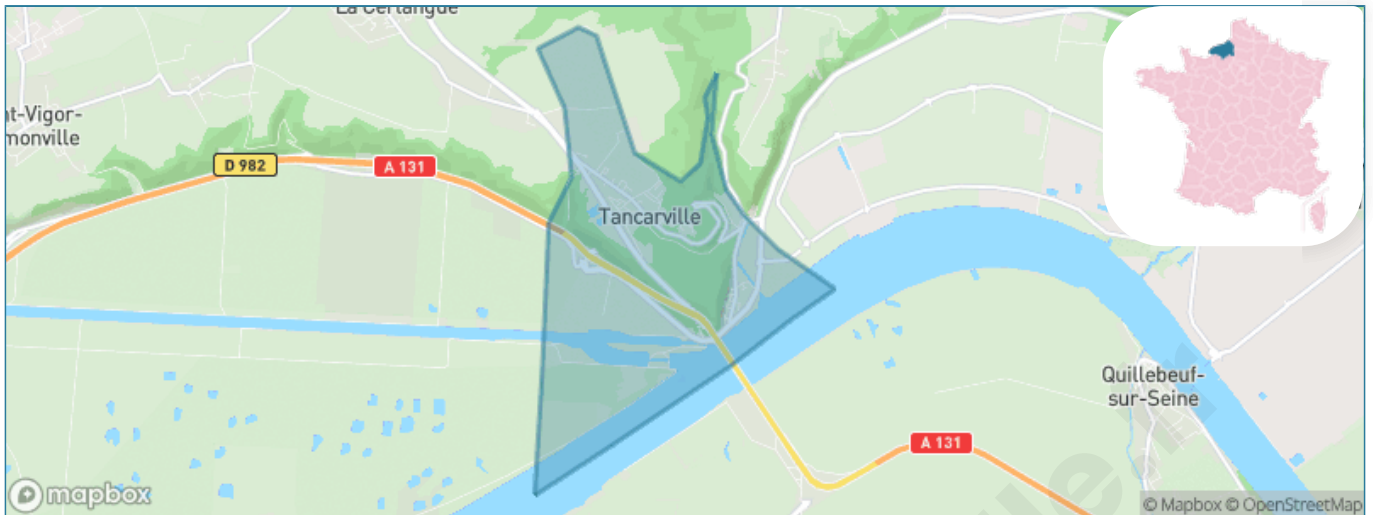
Présenté par

**BIEN** dans  
ma **VILLE** 

# Sommaire

Situation géographique .....	3
Statistiques sur la population .....	4
Evolution du nombre d'habitants .....	4
Tranche d'âge .....	5
0-14 ans .....	5
15-29 ans .....	5
30-44 ans .....	5
45-59 ans .....	5
60-74 ans .....	5
75-89 ans .....	5
90 ans et + .....	5
Activité professionnelle .....	5
Agriculteurs .....	5
Artisans, Commerçants .....	5
Cadres et sup. ....	5
Professions intermédiaires .....	5
Employé .....	5
Ouvrier .....	5
Retraité .....	5
Autres .....	5
Niveau de diplôme .....	6
Sans diplôme ou CEP .....	6
Brevet, BEPC, DNB .....	6
CAP-BEP ou équivalent .....	6
BAC ou équivalent .....	6
BAC+2 .....	6
BAC+3 ou +4 .....	6
BAC+5 ou plus .....	6
Composition des ménages .....	6
Couple sans enfant .....	6
Couple avec enfant(s) .....	6
Famille monoparentale .....	6
Colocation / Autre .....	6
Personnes seules .....	6
Profil électoraux .....	7
Premier tour .....	7
Sécurité .....	8
Evolution du nombre d'infractions .....	8
Pour comparer .....	9
Services à la population .....	10
Commerce .....	10
Éducation .....	10
Villes autour de Tancarville .....	11
Avis sur la ville de Tancarville .....	12
Moyenne par critère .....	12
Villes autour de Tancarville .....	12
Répartition des avis par note .....	12
Répartition des avis par note .....	12

# Situation géographique



## i Informations clés

- **Région** : Normandie
- **Département** : Seine-Maritime
- **Code postal** : 76430
- **Superficie** : 7 km<sup>2</sup>



# Statistiques sur la population



Nombre d'habitants

**1 268**



Age moyen

**38 ans**



Pop active

**48.3%**



Taux chômage

**7.9%**



Pop densité

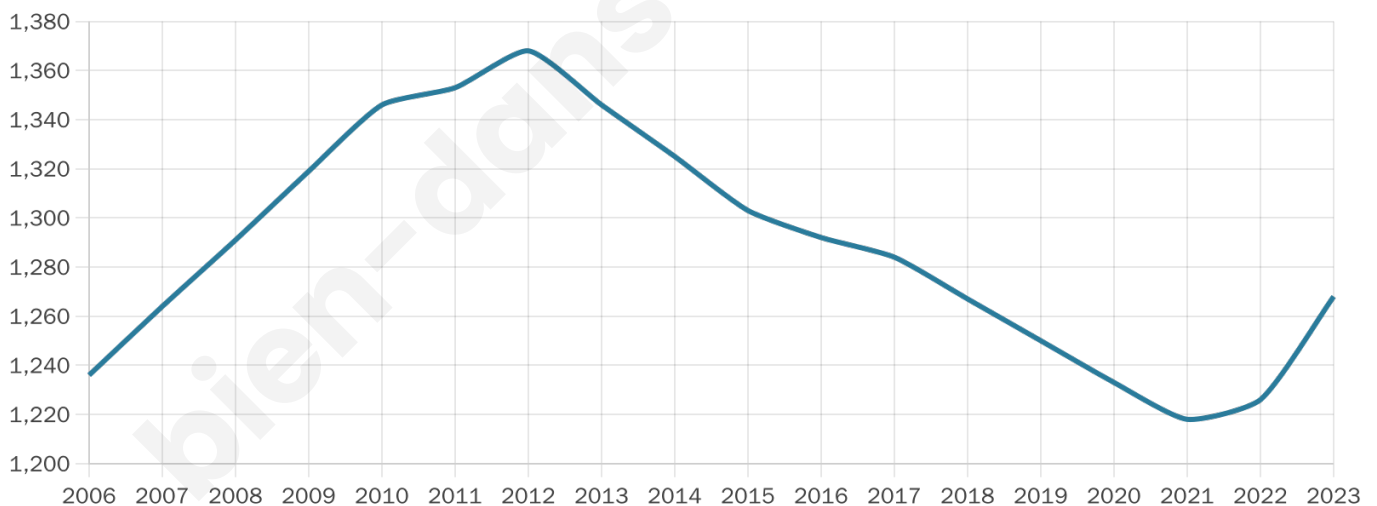
**181 h/km<sup>2</sup>**



Revenu moyen

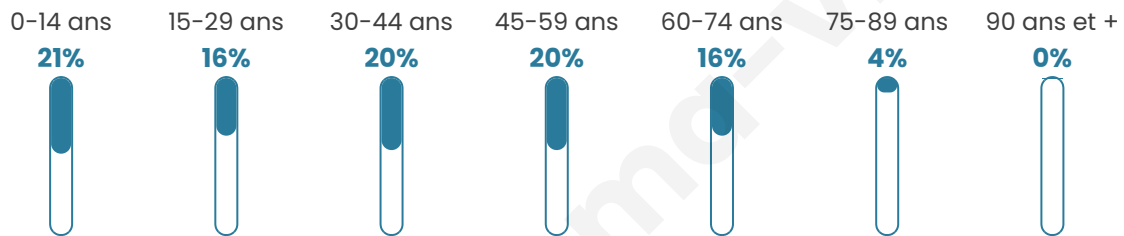
**24 720 €/an**

## Evolution du nombre d'habitants

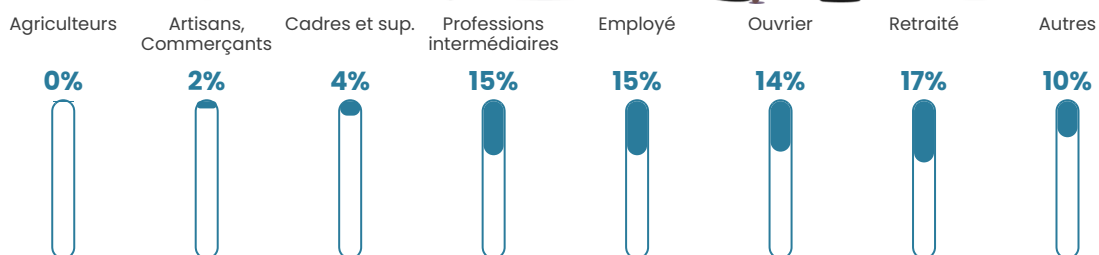


Sources : Institut national de la statistique et des études économiques (insee) selon Les dernières parutions officielles de 2024 portant sur les années 2020, 2021 et 2022.


## Tranche d'âge



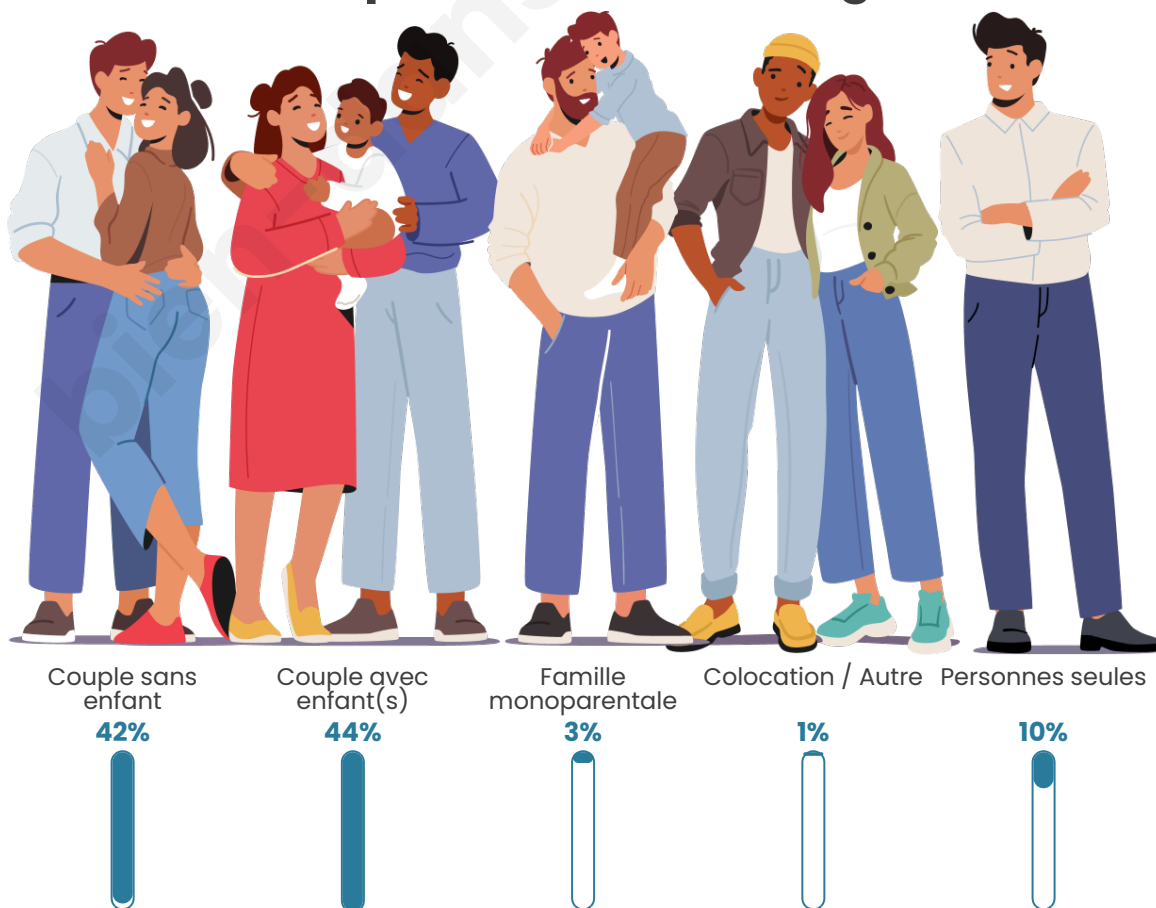
## Activité professionnelle



## Niveau de diplôme















## Composition des ménages



# Profils électoraux



## Premier tour

	Marine LE PEN	38.95 %
	Emmanuel MACRON	24.50 %
	Jean-Luc MÉLENCHON	14.45 %
	Yannick JADOT	4.11 %
	Fabien ROUSSEL	3.82 %
	Éric ZEMMOUR	3.82 %
	Jean LASSALLE	3.26 %
	Valérie PÉCRESSÉ	2.12 %
	Anne HIDALGO	1.98 %
	Nicolas DUPONT-AIGNAN	1.56 %
	Philippe POUTOU	0.85 %
	Nathalie ARTHAUD	0.57 %

### 901 inscrits

Participation : 79.8%  
Votes blancs : 1.81%  
Votes nuls : 0.00%

## Second tour

	Emmanuel MACRON	43,38 %
	Marine LE PEN	56,62 %

### 902 inscrits

Participation : 79.38%  
Votes blancs : 6.56%  
Votes nuls : 1.68%

# Sécurité



Agressions physiques / sexuelles

**0**



Cambriolages

**0**



Vols / dégradations

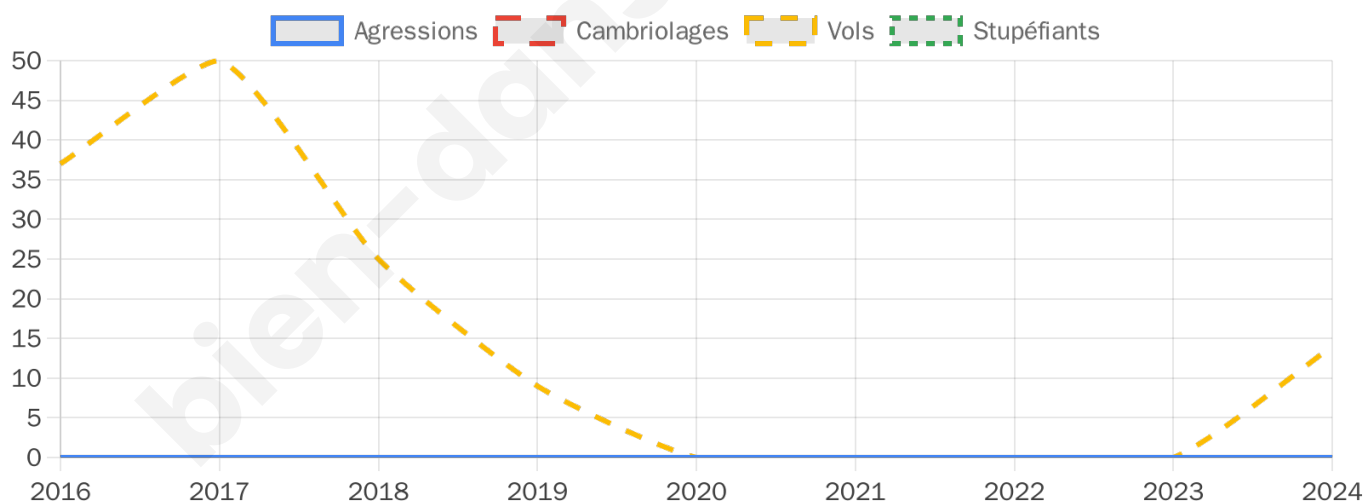
**14**



Stupéfiants

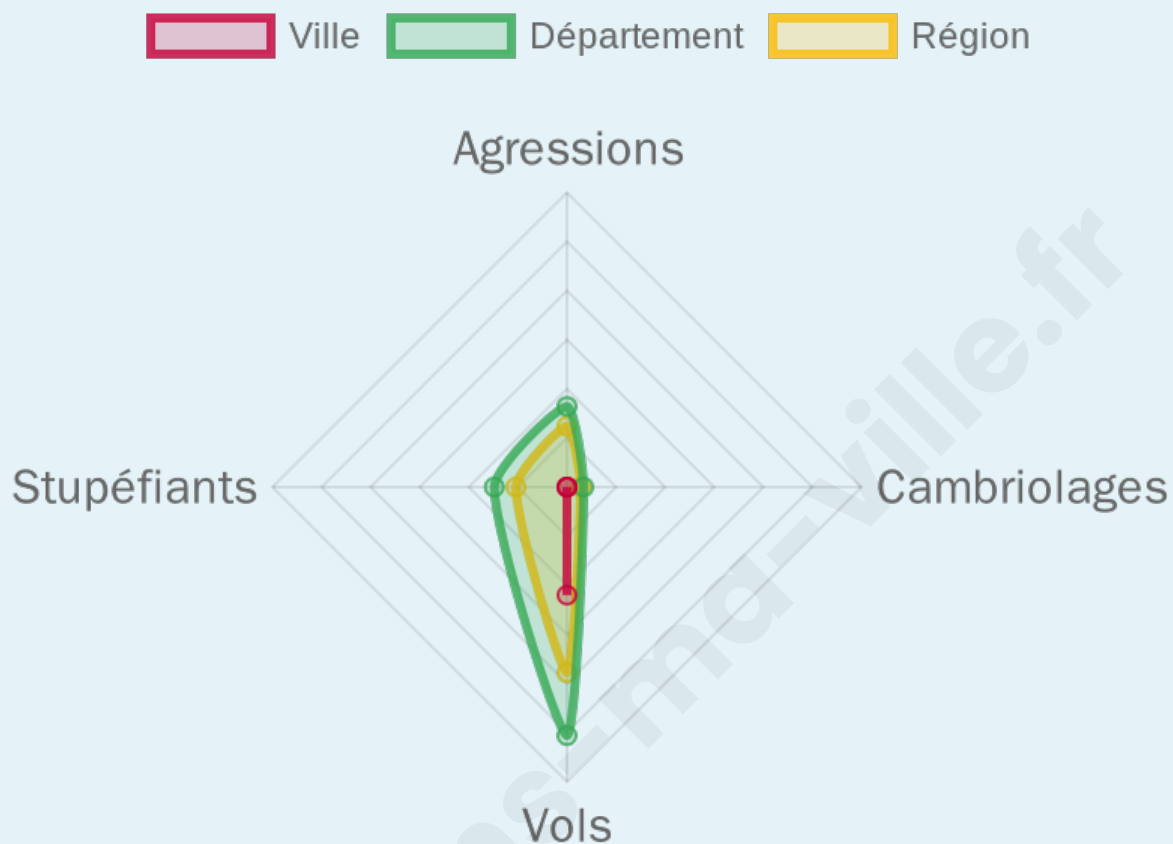
**0**

## Evolution du nombre d'infractions



## Pour comparer

(en proportion du nombre d'habitants)



Sources : Bases statistiques communale, départementale et régionale de la délinquance enregistrée par la police et la gendarmerie nationales selon les dernières parutions officielles de 2025 portant sur l'année 2024 ([data.gouv](https://data.gouv.fr)).

Agressions physiques / sexuelles : Violences sexuelles, coups et blessures volontaires intrafamiliaux, coups et blessures volontaires, autres coups, blessures volontaires et vols violents sans arme.

Cambriolages : Cambriolages de logements.

Vols : Vols avec armes, vols d'accessoires sur véhicules, vols dans les véhicules, vols de véhicules, vols sans violence contre des personnes, destructions, dégradations volontaires et escroqueries.

Stupéfiants : Trafic de stupéfiants dont (AFD) et usage de stupéfiants.

# Services à la population



## Commerce

Hypermarché	X <a href="#">Gruchet-le-Valasse</a> 9km
Supermarché	X <a href="#">Lillebonne</a> 6km
Superette	X <a href="#">Saint-Nicolas-de-la-Taille</a> 3km
Boulangerie	1
Boucherie	X <a href="#">Mélamare</a> 6km
Restaurant	2
Garage	1
Station-service	1
Banque	X <a href="#">Lillebonne</a> 6km
La poste	X <a href="#">Lillebonne</a> 7km
Coiffeur	1
Tabac	X <a href="#">Lillebonne</a> 7km
Bars / discothèque	X <a href="#">Quillebeuf-sur-Seine</a> 5km
Bibliothèque	X <a href="#">Bolbec</a> 10km
Cinéma	X <a href="#">Port-Jérôme-sur-Seine</a> 8km
Vétérinaire	X <a href="#">Lillebonne</a> 7km



## Santé

Pharmacie	1
Hôpital	X <a href="#">Lillebonne</a> 6km
Laboratoire d'analyses médicales	X <a href="#">Lillebonne</a> 6km
Etablissement pour handicapé	X <a href="#">Bolbec</a> 10km
EHPA	X <a href="#">Lillebonne</a> 7km
Médecin	X <a href="#">Lillebonne</a> 6km
Dentiste	X <a href="#">Saint-Nicolas-de-la-Taille</a> 5km
Chirurgien	X <a href="#">Lillebonne</a> 7km
Dermatologue	X <a href="#">Le Havre</a> 24km
Anesthésiste	X <a href="#">Lillebonne</a> 6km
Gastro-entérologue	X <a href="#">Lillebonne</a> 7km
Gynécologue	X <a href="#">Port-Jérôme-sur-Seine</a> 9km
Cancérologue	X <a href="#">Le Havre</a> 24km
Neurologue	X <a href="#">Le Havre</a> 27km
Ophtalmologue	X <a href="#">Lillebonne</a> 7km
ORL	X <a href="#">Lillebonne</a> 7km
Cardiologue	X <a href="#">Pont-Audemer</a> 14km
Pédiatre	X <a href="#">Saint-Jean-de-la-Neuville</a> 11km
Pneumologue	X <a href="#">Le Havre</a> 21km
Psychologue	X <a href="#">Montivilliers</a> 21km
Radiologue	X <a href="#">Lillebonne</a> 6km
Rhumatologue	X <a href="#">Bolbec</a> 9km
Sage-femme	X <a href="#">Saint-Romain-de-Colbosc</a> 9km



## Éducation

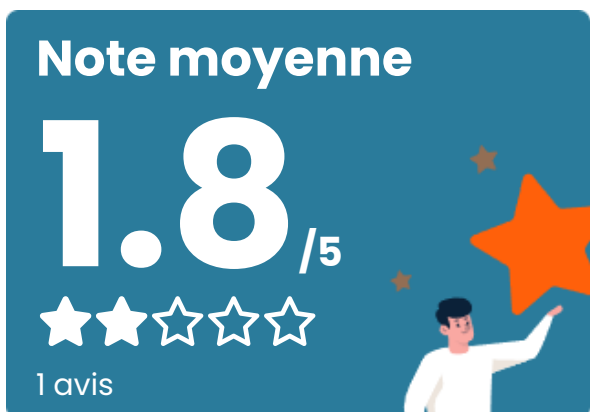
Crèche	2
Ecole maternelle Public	X <a href="#">Saint-Antoine-la-Forêt</a> 6km
Ecole maternelle Privé	X <a href="#">Le Havre</a> 26km
Ecole primaire Public	1
Ecole primaire Privé	X <a href="#">Lillebonne</a> 6km
Collège Public	X <a href="#">Lillebonne</a> 7km
Collège Privé	X <a href="#">Bolbec</a> 10km
Lycée Public	X <a href="#">Lillebonne</a> 7km
Lycée Privé	X <a href="#">Pont-Audemer</a> 15km

Sources : Base Sirene des entreprises et de leurs établissements selon les dernières parutions officielles de 2025 portant sur l'année 2024 ([data.gouv](#)). Liste, localisation et tarifs des professionnels de santé selon les dernières parutions officielles de 2025 portant sur l'année 2024 ([opendatasoft](#)) et FINISS Extraction du Fichier des établissements selon les dernières parutions officielles de 2025 portant sur l'année 2024 ([data.gouv](#)). Adresse et géolocalisation des établissements d'enseignement du premier et second degrés selon les dernières parutions officielles de 2025 portant sur l'année 2024 ([data.education.gouv](#))

## Villes autour de Tancarville

Ville	Habitants	Superficie	Pop densité	Pop active	Taux chômage	Revenu moyen	Prix immobilier
Saint-Nicolas-de-la-Taille (4 avis)	1 627	9 km <sup>2</sup>	181 h/km <sup>2</sup>	51.3%	3.2%	25 890 €/an	1 948 €/m <sup>2</sup>
Quillebeuf-sur-Seine	859	10 km <sup>2</sup>	86 h/km <sup>2</sup>	44%	9.8%	19 540 €/an	1 189 €/m <sup>2</sup>
La Cerlangue (2 avis)	1 300	27 km <sup>2</sup>	48 h/km <sup>2</sup>	48.8%	3.2%	25 950 €/an	1 915 €/m <sup>2</sup>
Saint-Jean-de-Folleville	785	13 km <sup>2</sup>	60 h/km <sup>2</sup>	50.2%	3.1%	25 290 €/an	1 708 €/m <sup>2</sup>
Saint-Aubin-sur-Quillebeuf	749	12 km <sup>2</sup>	62 h/km <sup>2</sup>	49.3%	4.7%	22 150 €/an	1 359 €/m <sup>2</sup>
Saint-Antoine-la-Forêt (1 avis)	1 105	6 km <sup>2</sup>	184 h/km <sup>2</sup>	50.7%	2.3%	24 750 €/an	1 891 €/m <sup>2</sup>
Mélamare (2 avis)	938	6 km <sup>2</sup>	156 h/km <sup>2</sup>	47%	3%	26 190 €/an	1 992 €/m <sup>2</sup>
Saint-Samson-de-la-Roque (1 avis)	436	15 km <sup>2</sup>	29 h/km <sup>2</sup>	44.7%	5.5%	24 920 €/an	2 266 €/m <sup>2</sup>
Lillebonne (4 avis)	8 541	14 km <sup>2</sup>	610 h/km <sup>2</sup>	46.6%	10.1%	19 530 €/an	1 440 €/m <sup>2</sup>
La Remuée	1 277	7 km <sup>2</sup>	182 h/km <sup>2</sup>	50.7%	3.6%	27 260 €/an	2 188 €/m <sup>2</sup>
Saint-Eustache-la-Forêt	1 194	6 km <sup>2</sup>	199 h/km <sup>2</sup>	47.6%	4.9%	22 430 €/an	1 574 €/m <sup>2</sup>
Saint-Vigor-d'Ymonville	1 153	29 km <sup>2</sup>	40 h/km <sup>2</sup>	50.6%	2.3%	26 950 €/an	2 582 €/m <sup>2</sup>
Saint-Vincent-Cramesnil (2 avis)	689	4 km <sup>2</sup>	172 h/km <sup>2</sup>	50.1%	2.6%	29 280 €/an	1 669 €/m <sup>2</sup>
Marais-Vernier	469	25 km <sup>2</sup>	19 h/km <sup>2</sup>	46.7%	4.9%	22 380 €/an	2 341 €/m <sup>2</sup>
Port-Jérôme-sur-Seine (1 avis)	10 617	30 km <sup>2</sup>	354 h/km <sup>2</sup>	42.9%	5.7%	22 750 €/an	1 607 €/m <sup>2</sup>

# Avis sur la ville de Tancarville



## Moyenne par critère



## Villes autour de Tancarville

Ville	Note globale	Sécurité	Éducation	Sport Loisir	Environnement	Vie pratique
Saint-Nicolas-de-la-Taille (4 avis)	3.8	4.0	4.3	3.8	3.5	3.5
Quillebeuf-sur-Seine	-	-	-	-	-	-
La Cerlangue (2 avis)	3.5	3.5	3.5	3.5	4.0	3.0
Saint-Jean-de-Folleville	-	-	-	-	-	-
Saint-Aubin-sur-Quillebeuf	-	-	-	-	-	-
Saint-Antoine-la-Forêt (1 avis)	2.0	1.0	2.0	4.0	3.0	0.0
Mélamare (2 avis)	4.2	5.0	2.5	4.5	5.0	4.0
Saint-Samson-de-la-Roque (1 avis)	3.6	3.0	5.0	3.0	2.0	5.0
Lillebonne (4 avis)	3.3	3.8	3.3	3.3	2.8	3.3
La Remuée	-	-	-	-	-	-
Saint-Eustache-la-Forêt	-	-	-	-	-	-
Saint-Vigor-d'Ymonville	-	-	-	-	-	-
Saint-Vincent-Cramesnil (2 avis)	3.7	4.0	3.5	4.0	4.0	3.0
Marais-Vernier	-	-	-	-	-	-
Port-Jérôme-sur-Seine (1 avis)	3.6	4.0	4.0	3.0	5.0	2.0



# **Vous aimez votre ville ? Notez-la !**

Et faites-nous part de vos remarques constructives



Avec

**BIEN** dans ma **VILLE** 