



Version web

Ville de Tallard

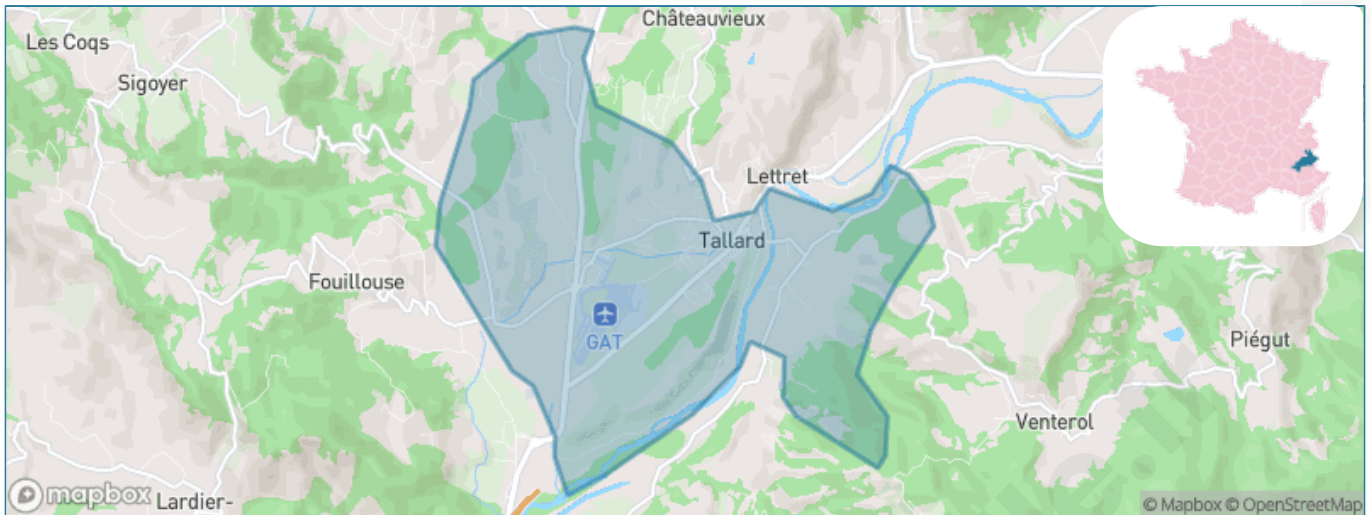
Présenté par

BIEN dans
ma **VILLE** 

Sommaire

Situation géographique	3
Statistiques sur la population	4
Evolution du nombre d'habitants	4
Tranche d'âge	5
0-14 ans	5
15-29 ans	5
30-44 ans	5
45-59 ans	5
60-74 ans	5
75-89 ans	5
90 ans et +	5
Activité professionnelle	5
Agriculteurs	5
Artisans, Commerçants	5
Cadres et sup.	5
Professions intermédiaires	5
Employé	5
Ouvrier	5
Retraité	5
Autres	5
Niveau de diplôme	6
Sans diplôme ou CEP	6
Brevet, BEPC, DNB	6
CAP-BEP ou équivalent	6
BAC ou équivalent	6
BAC+2	6
BAC+3 ou +4	6
BAC+5 ou plus	6
Composition des ménages	6
Couple sans enfant	6
Couple avec enfant(s)	6
Famille monoparentale	6
Colocation / Autre	6
Personnes seules	6
Profils électoraux	7
Premier tour	7
Sécurité	8
Evolution du nombre d'infractions	8
Pour comparer	9
Services à la population	10
Commerce	10
Éducation	10
Villes autour de Tallard	11
Avis sur la ville de Tallard	12
Moyenne par critère	12
Villes autour de Tallard	12
Répartition des avis par note	12
Répartition des avis par note	12

Situation géographique



i Informations clés

- **Région** : Provence-Alpes-Côte d'Azur
- **Département** : Hautes-Alpes
- **Code postal** : 05130
- **Superficie** : 15 km²



Statistiques sur la population



Nombre d'habitants

2 292



Age moyen

45 ans



Pop active

47.1%



Taux chômage

7%



Pop densité

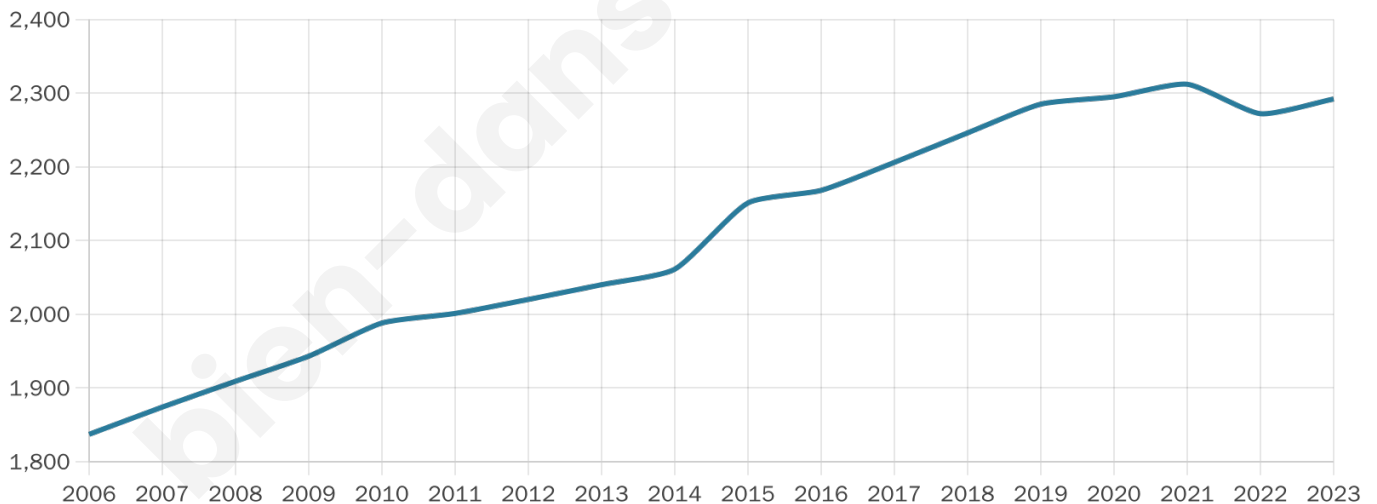
153 h/km²



Revenu moyen

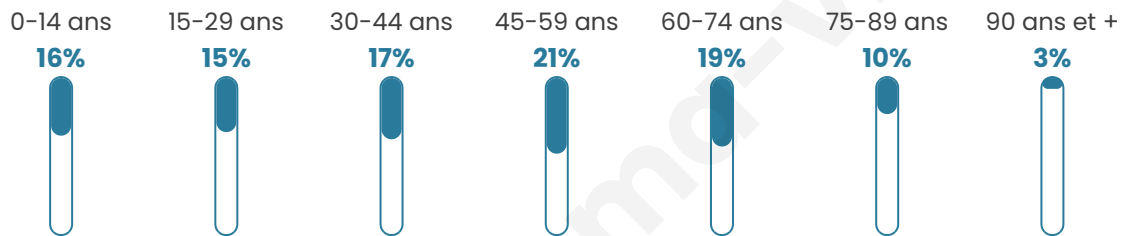
22 310 €/an

Evolution du nombre d'habitants

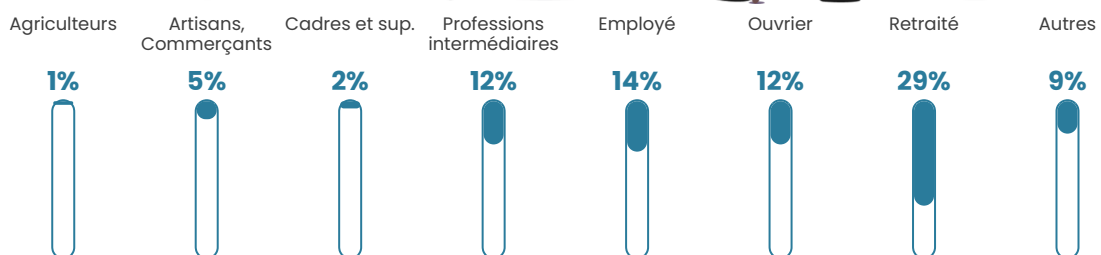


Sources : Institut national de la statistique et des études économiques (insee) selon Les dernières parutions officielles de 2024 portant sur les années 2020, 2021 et 2022.


Tranche d'âge




Activité professionnelle



Niveau de diplôme













Composition des ménages





Profils électoraux

Premier tour

	Marine LE PEN	33.00 %
	Emmanuel MACRON	21.40 %
	Jean-Luc MÉLENCHON	17.82 %
	Éric ZEMMOUR	6.93 %
	Jean LASSALLE	4.44 %
	Valérie PÉCRESSÉ	4.36 %
	Yannick JADOT	3.74 %
	Nicolas DUPONT-AIGNAN	3.35 %
	Fabien ROUSSEL	2.10 %
	Anne HIDALGO	1.56 %
	Philippe POUTOU	0.78 %
	Nathalie ARTHAUD	0.54 %

Second tour

	Emmanuel MACRON	45,15 %
	Marine LE PEN	54,85 %

1 693 inscrits

Participation : 78.8%

Votes blancs : 8.1%

Votes nuls : 1.57%

1 693 inscrits

Participation : 78.09%

Votes blancs : 2.27%

Votes nuls : 0.53%

Sécurité



Agressions physiques / sexuelles

0



Cambriolages

0



Vols / dégradations

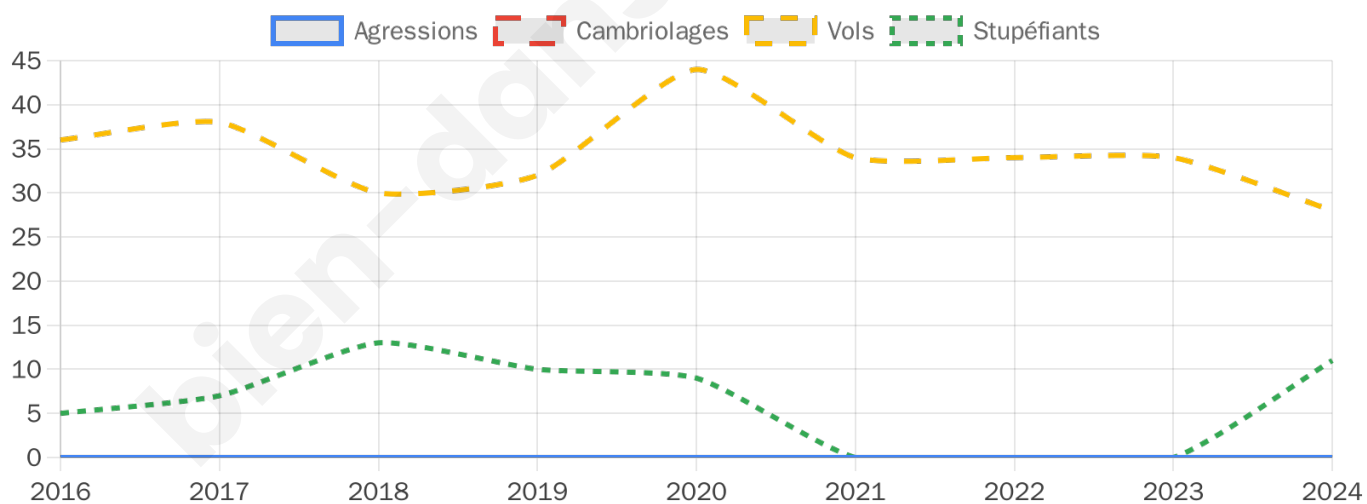
28



Stupéfiants

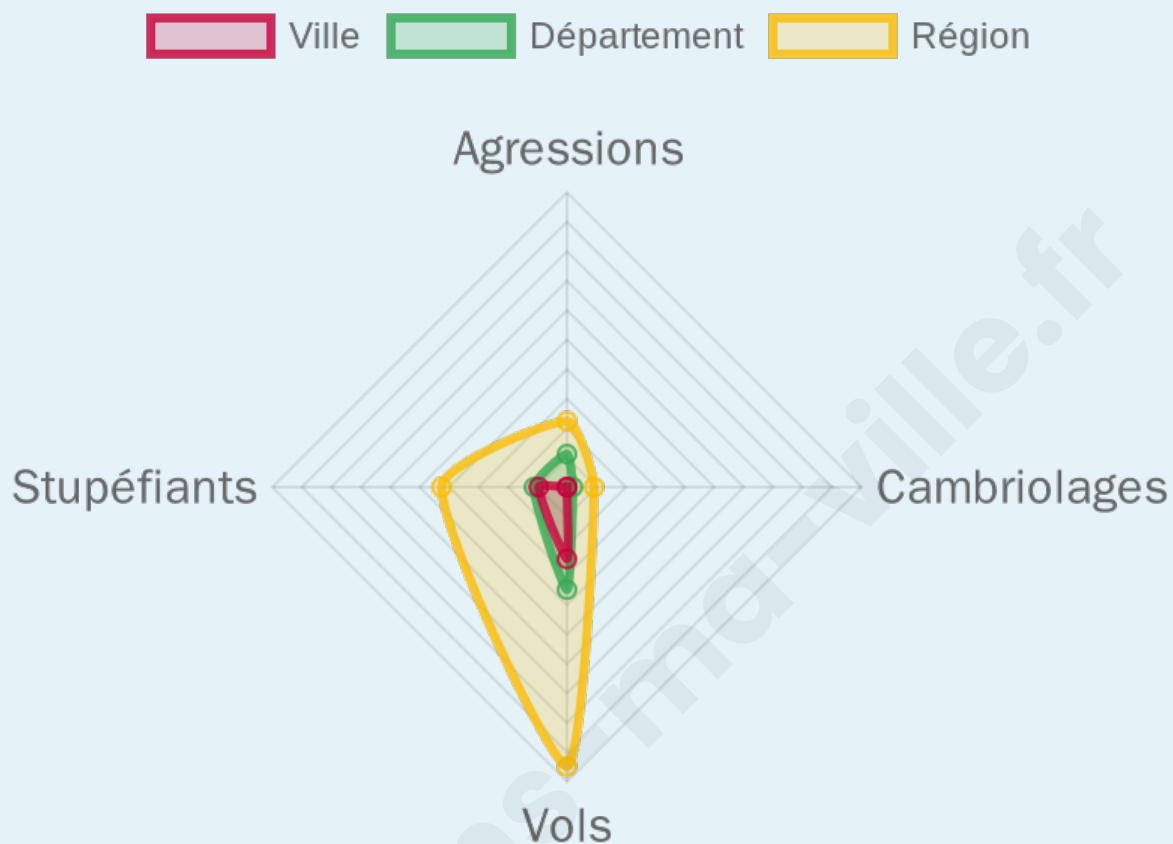
11

Evolution du nombre d'infractions



Pour comparer

(en proportion du nombre d'habitants)



Sources : Bases statistiques communale, départementale et régionale de la délinquance enregistrée par la police et la gendarmerie nationales selon les dernières parutions officielles de 2025 portant sur l'année 2024 ([data.gouv](https://data.gouv.fr)).

Agressions physiques / sexuelles : Violences sexuelles, coups et blessures volontaires intrafamiliaux, coups et blessures volontaires, autres coups, blessures volontaires et vols violents sans arme.

Cambriolages : Cambriolages de logements.

Vols : Vols avec armes, vols d'accessoires sur véhicules, vols dans les véhicules, vols de véhicules, vols sans violence contre des personnes, destructions, dégradations volontaires et escroqueries.

Stupéfiants : Trafic de stupéfiants dont (AFD) et usage de stupéfiants.

Services à la population



Commerce

Hypermarché	X <u>Gap</u> 12km
Supermarché	2
Superette	4
Boulangerie	2
Boucherie	1
Restaurant	8
Garage	5
Station-service	2
Banque	5
La poste	1
Coiffeur	5
Tabac	1
Bars / discothèque	4
Bibliothèque	X <u>Gap</u> 11km
Cinéma	X <u>Gap</u> 10km
Vétérinaire	2



Santé

Pharmacie	1
Hôpital	X <u>Gap</u> 10km
Laboratoire d'analyses médicales	X <u>Gap</u> 9km
Etablissement pour handicapé	2
EHPA	1
Médecin	4
Dentiste	1
Chirurgien	X <u>Gap</u> 11km
Dermatologue	2
Anesthésiste	X <u>Gap</u> 11km
Gastro-entérologue	X <u>Gap</u> 11km
Gynécologue	X <u>Embrun</u> 36km
Cancérologue	X <u>Manosque</u> 74km
Neurologue	X <u>Gap</u> 11km
Ophthalmologue	2
ORL	X <u>Gap</u> 11km
Cardiologue	1
Pédiatre	X <u>Digne-les-Bains</u> 44km
Pneumologue	X <u>Oraison</u> 62km
Psychologue	X <u>Gap</u> 9km
Radiologue	X <u>Gap</u> 10km
Rhumatologue	X <u>Gap</u> 9km
Sage-femme	2



Éducation

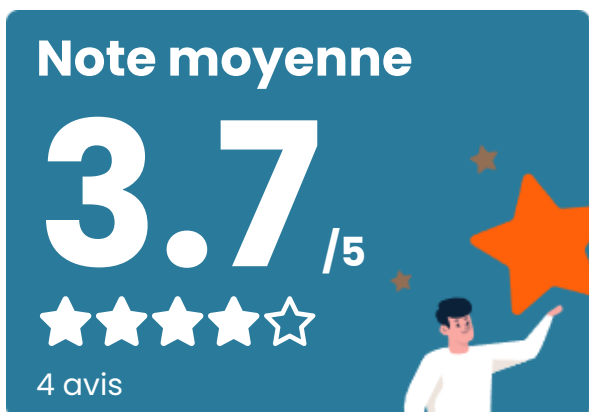
Crèche	3
Ecole maternelle Public	X <u>Venterol</u> 4km
Ecole maternelle Privé	X <u>Vaison-la-Romaine</u> 81km
Ecole primaire Public	1
Ecole primaire Privé	1
Collège Public	1
Collège Privé	X <u>Gap</u> 11km
Lycée Public	X <u>Gap</u> 9km
Lycée Privé	X <u>Gap</u> 11km

Sources : Base Sirene des entreprises et de leurs établissements selon les dernières parutions officielles de 2025 portant sur l'année 2024 ([data.gouv](#)). Liste, localisation et tarifs des professionnels de santé selon les dernières parutions officielles de 2025 portant sur l'année 2024 ([opendatasoft](#)) et FINISS Extraction du Fichier des établissements selon les dernières parutions officielles de 2025 portant sur l'année 2024 ([data.gouv](#)). Adresse et géolocalisation des établissements d'enseignement du premier et second degrés selon les dernières parutions officielles de 2025 portant sur l'année 2024 ([data.education.gouv](#))

Villes autour de Tallard

Ville	Habitants	Superficie	Pop densité	Pop active	Taux chômage	Revenu moyen	Prix immobilier
Lettret	196	4 km ²	49 h/km ²	54.1%	7.1%	22 440 €/an	2 078 €/m ²
Châteauvieux	545	7 km ²	78 h/km ²	43.7%	2.4%	27 840 €/an	2 978 €/m ²
Fouillouse (1 avis)	276	7 km ²	39 h/km ²	51.1%	4%	27 550 €/an	2 313 €/m ²
Neffes	804	8 km ²	101 h/km ²	43.9%	3.9%	25 840 €/an	5 069 €/m ²
Curbans	575	28 km ²	21 h/km ²	53.2%	4.7%	23 750 €/an	2 935 €/m ²
Venterol	236	22 km ²	11 h/km ²	44.5%	5.5%	21 270 €/an	1 684 €/m ²
Piégut	201	11 km ²	18 h/km ²	49.8%	10%	18 730 €/an	2 111 €/m ²
Pelleautier	863	12 km ²	72 h/km ²	47.4%	3.7%	25 100 €/an	2 984 €/m ²
La Saulce	1 369	7 km ²	196 h/km ²	42.4%	5%	22 060 €/an	2 024 €/m ²
Jarjayes (1 avis)	465	22 km ²	21 h/km ²	49.7%	2.6%	22 280 €/an	2 697 €/m ²
Valserres	289	11 km ²	26 h/km ²	46.7%	6.9%	20 440 €/an	1 667 €/m ²
Sigoyer	741	24 km ²	31 h/km ²	45.1%	4.7%	22 950 €/an	1 657 €/m ²
Lardier-et-Valença	391	14 km ²	28 h/km ²	42.2%	2.8%	23 960 €/an	2 228 €/m ²
La Freissinouse (1 avis)	972	8 km ²	122 h/km ²	51%	2.9%	24 840 €/an	2 540 €/m ²
Faucon-du-Caire	60	19 km ²	3 h/km ²	33.3%	6.7%	NC	1 121 €/m ²

Avis sur la ville de Tallard



Moyenne par critère



Villes autour de Tallard

Ville	Note globale	Sécurité	Éducation	Sport Loisir	Environnement	Vie pratique
Lettret	-	-	-	-	-	-
Châteauvieux	-	-	-	-	-	-
Fouillouse (1 avis)	4.2	4.0	4.0	4.0	4.0	5.0
Neffes	-	-	-	-	-	-
Curbans	-	-	-	-	-	-
Venterol	-	-	-	-	-	-
Piégut	-	-	-	-	-	-
Pelleautier	-	-	-	-	-	-
La Saulce	-	-	-	-	-	-
Jarjayes (1 avis)	3.8	4.0	4.0	4.0	4.0	3.0
Valserres	-	-	-	-	-	-
Sigoyer	-	-	-	-	-	-
Lardier-et-Valença	-	-	-	-	-	-
La Freissinouse (1 avis)	4.6	5.0	5.0	3.0	5.0	5.0
Faucon-du-Caire	-	-	-	-	-	-



Vous aimez votre ville ? Notez-la !

Et faites-nous part de vos remarques constructives



Avec

BIEN dans ma **VILLE** 