



Version web

# Ville de La Talaudière

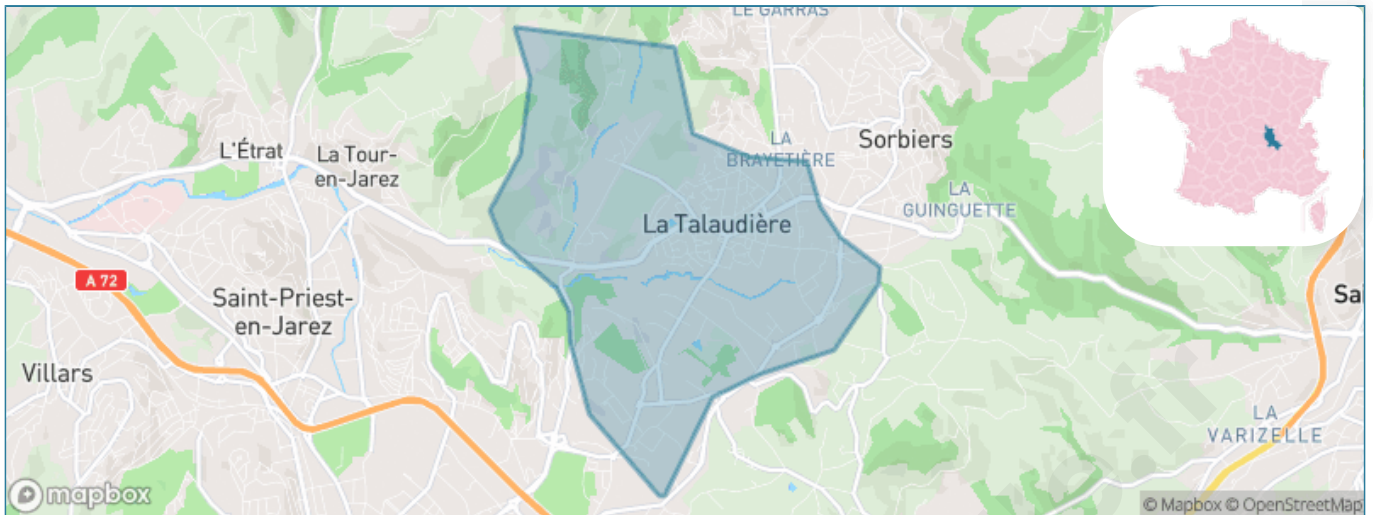
Présenté par

**BIEN** dans  
ma **VILLE** 

# Sommaire

Situation géographique .....	3
Statistiques sur la population .....	4
Evolution du nombre d'habitants .....	4
Tranche d'âge .....	5
0-14 ans .....	5
15-29 ans .....	5
30-44 ans .....	5
45-59 ans .....	5
60-74 ans .....	5
75-89 ans .....	5
90 ans et + .....	5
Activité professionnelle .....	5
Agriculteurs .....	5
Artisans, Commerçants .....	5
Cadres et sup. ....	5
Professions intermédiaires .....	5
Employé .....	5
Ouvrier .....	5
Retraité .....	5
Autres .....	5
Niveau de diplôme .....	6
Sans diplôme ou CEP .....	6
Brevet, BEPC, DNB .....	6
CAP-BEP ou équivalent .....	6
BAC ou équivalent .....	6
BAC+2 .....	6
BAC+3 ou +4 .....	6
BAC+5 ou plus .....	6
Composition des ménages .....	6
Couple sans enfant .....	6
Couple avec enfant(s) .....	6
Famille monoparentale .....	6
Colocation / Autre .....	6
Personnes seules .....	6
Profil électoraux .....	7
Premier tour .....	7
Sécurité .....	8
Evolution du nombre d'infractions .....	8
Pour comparer .....	9
Services à la population .....	10
Commerce .....	10
Éducation .....	10
Villes autour de La Talaudière .....	11
Avis sur la ville de La Talaudière .....	12
Moyenne par critère .....	12
Villes autour de La Talaudière .....	12
Répartition des avis par note .....	12
Répartition des avis par note .....	12

# Situation géographique



## i Informations clés

- **Région** : Auvergne-Rhône-Alpes
- **Département** : Loire
- **Métropole** : Saint Etienne Métropole
- **Code postal** : 42350
- **Superficie** : 7 km<sup>2</sup>



**Loire**  
LE DÉPARTEMENT

**SÉM**  
**SAINT-ÉTIENNE**  
la métropole

# Statistiques sur la population



Nombre d'habitants

**7 133**



Age moyen

**46 ans**



Pop active

**39.1%**



Taux chômage

**5.5%**



Pop densité

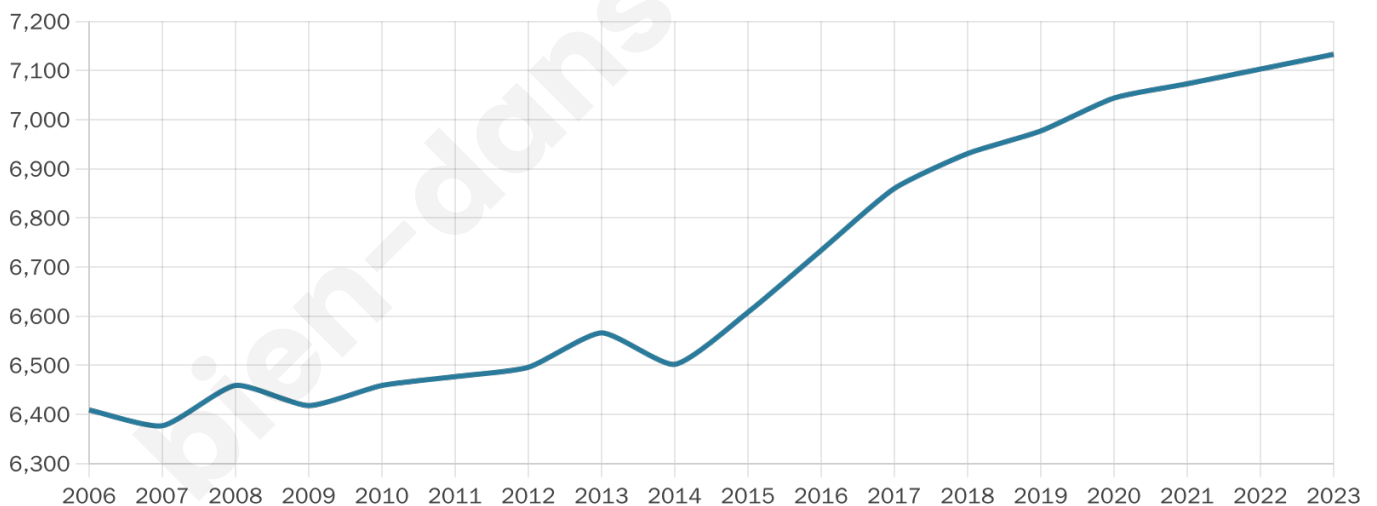
**1 019 h/km<sup>2</sup>**



Revenu moyen

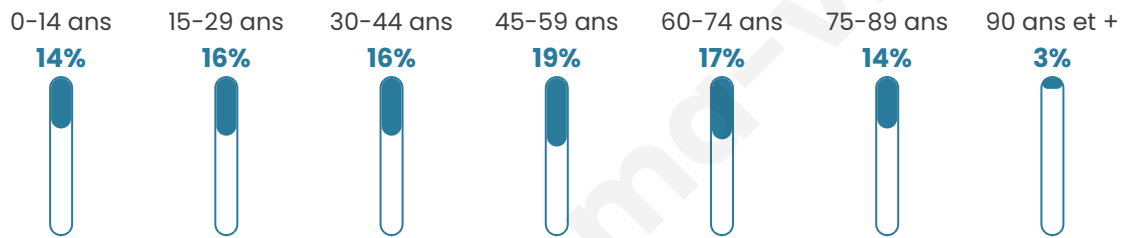
**23 700 €/an**

## Evolution du nombre d'habitants

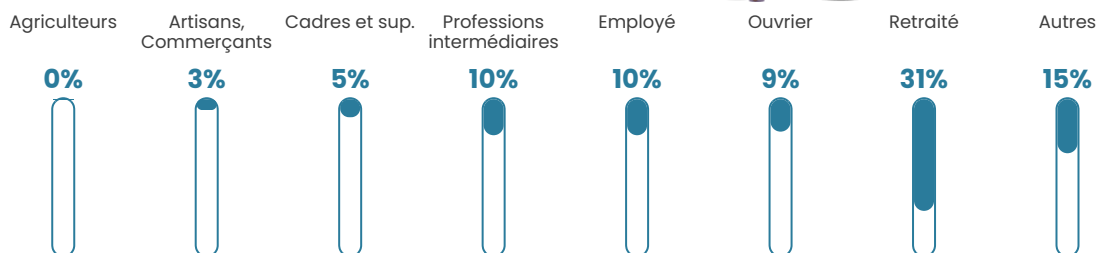


Sources : Institut national de la statistique et des études économiques (insee) selon Les dernières parutions officielles de 2024 portant sur les années 2020, 2021 et 2022.

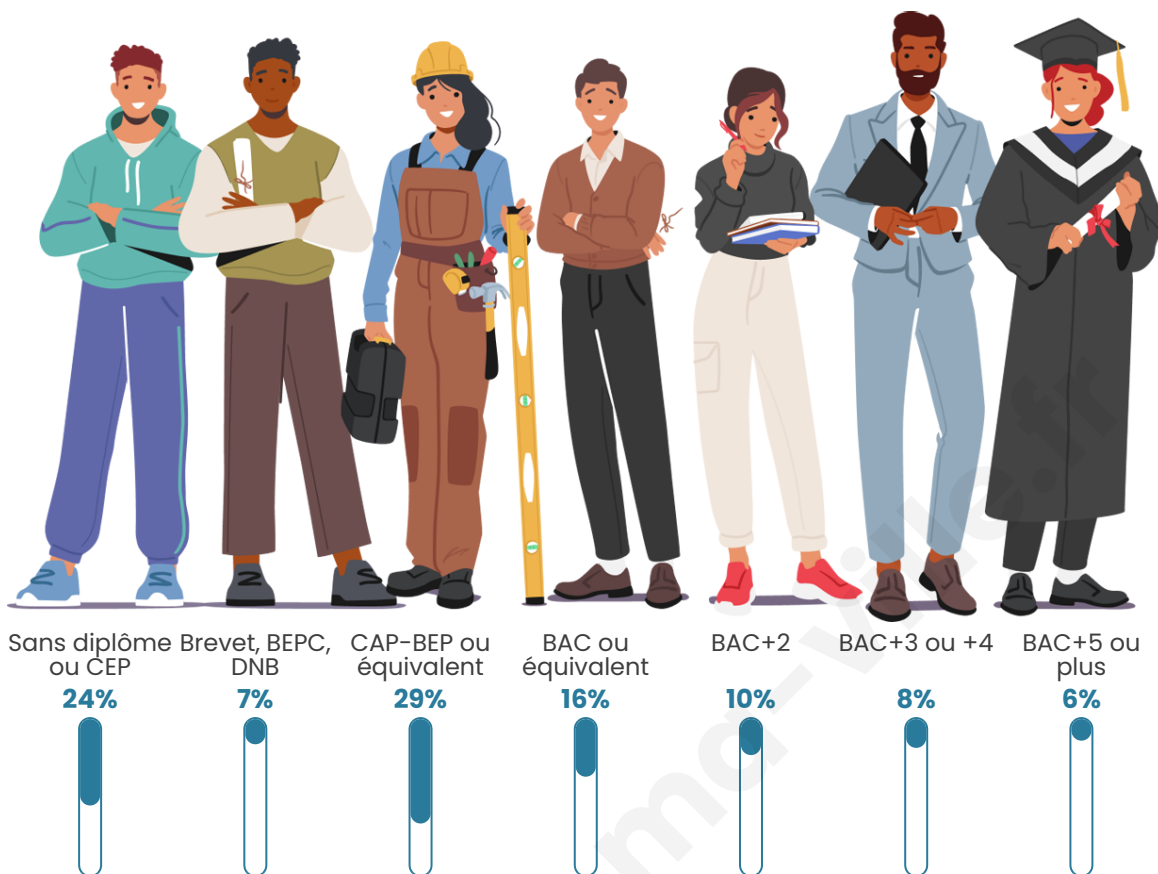
## Tranche d'âge



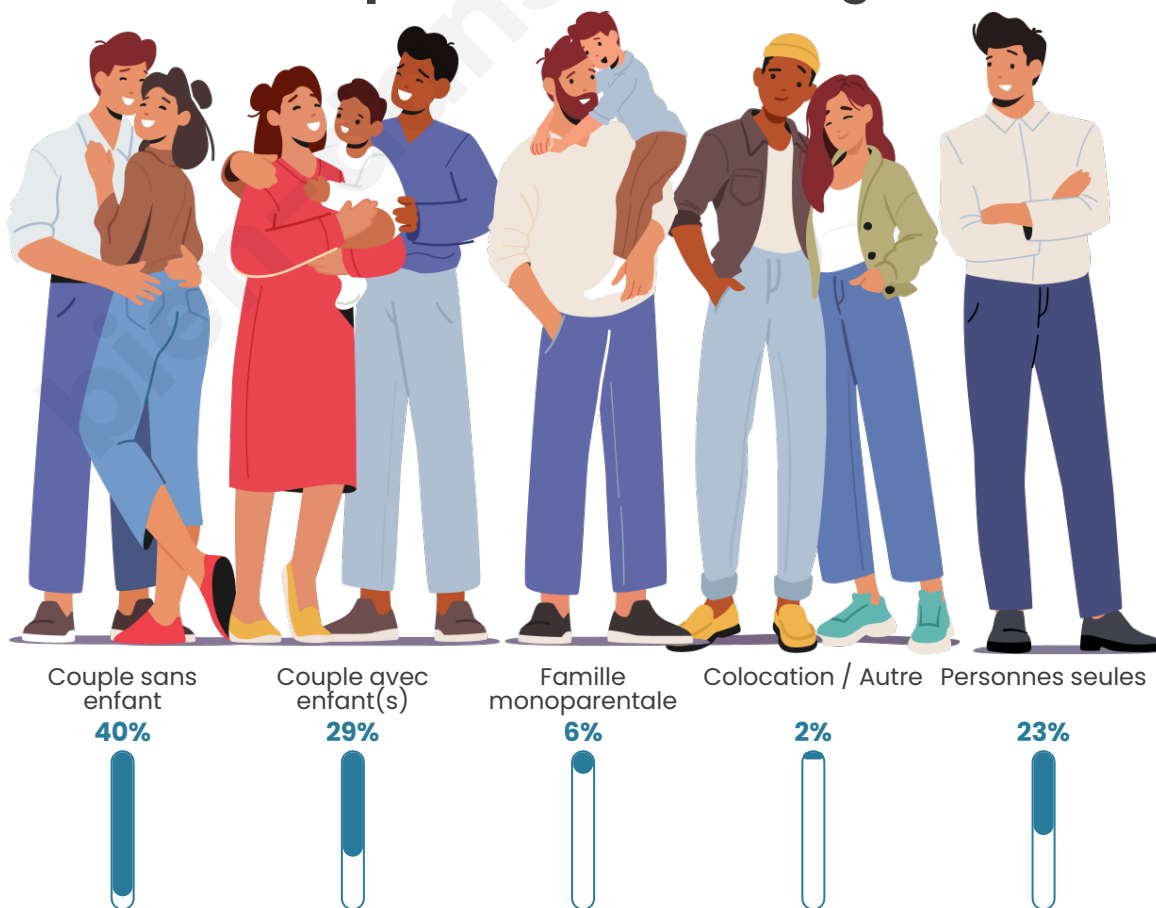
## Activité professionnelle



## Niveau de diplôme



## Composition des ménages



# Profils électoraux

## Premier tour

	Emmanuel MACRON	29.64 %
	Marine LE PEN	25.18 %
	Jean-Luc MÉLENCHON	16.88 %
	Éric ZEMMOUR	7.96 %
	Valérie PÉCRESSÉ	6.05 %
	Yannick JADOT	5.12 %
	Fabien ROUSSEL	2.19 %
	Nicolas DUPONT- AIGNAN	2.07 %
	Anne HIDALGO	1.96 %
	Jean LASSALLE	1.88 %
	Philippe POUTOU	0.68 %
	Nathalie ARTHAUD	0.40 %



### 4 495 inscrits

Participation : 79.84%

Votes blancs : 1.42%

Votes nuls : 0.53%

## Second tour

	Emmanuel MACRON	58,69 %
	Marine LE PEN	41,31 %

### 4 495 inscrits

Participation : 76.75%

Votes blancs : 6.64%

Votes nuls : 1.45%

# Sécurité



Agressions physiques / sexuelles

**74**



Cambriolages

**26**



Vols / dégradations

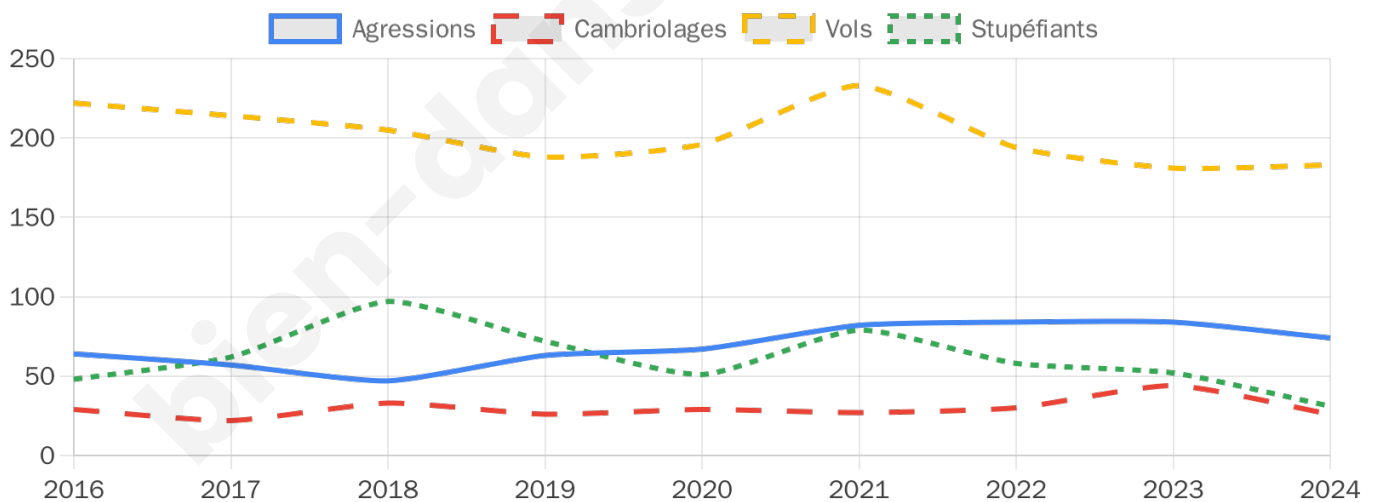
**183**



Stupéfiants

**31**

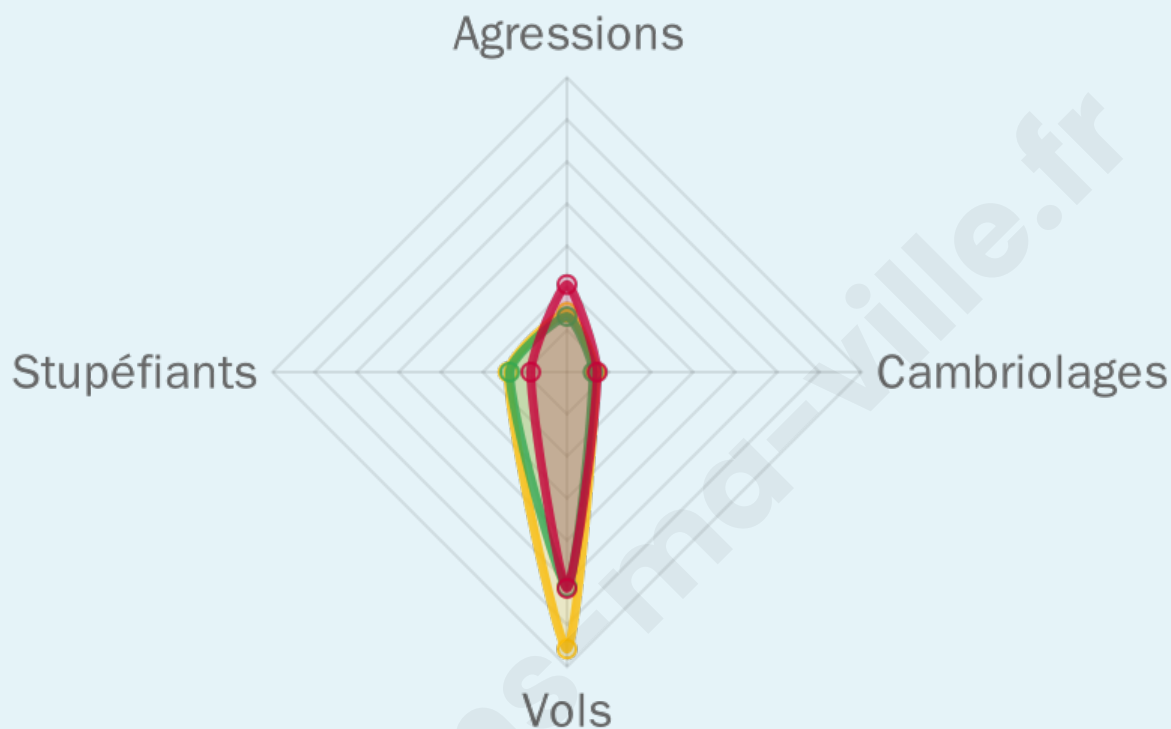
## Evolution du nombre d'infractions



## Pour comparer

(en proportion du nombre d'habitants)

■ Ville ■ Département ■ Région



Sources : Bases statistiques communale, départementale et régionale de la délinquance enregistrée par la police et la gendarmerie nationales selon les dernières parutions officielles de 2025 portant sur l'année 2024 ([data.gouv](https://data.gouv.fr)).

Agresions physiques / sexuelles : Violences sexuelles, coups et blessures volontaires intrafamiliaux, coups et blessures volontaires, autres coups, blessures volontaires et vols violents sans arme.

Cambriolages : Cambriolages de logements.

Vols : Vols avec armes, vols d'accessoires sur véhicules, vols dans les véhicules, vols de véhicules, vols sans violence contre des personnes, destructions, dégradations volontaires et escroqueries.

Stupéfiants : Trafic de stupéfiants dont (AFD) et usage de stupéfiants.

# Services à la population



## Commerce

Hypermarché	X <u>Saint-Priest-en-Jarez</u> 4km
Supermarché	2
Superette	1
Boulangerie	3
Boucherie	5
Restaurant	7
Garage	10
Station-service	X <u>Sorbiers</u> 1km
Banque	8
La poste	4
Coiffeur	11
Tabac	1
Bars / discothèque	7
Bibliothèque	X <u>Auray</u> 0km
Cinéma	X <u>Saint-Étienne</u> 5km
Vétérinaire	2



## Santé

Pharmacie	5
Hôpital	1
Laboratoire d'analyses médicales	1
Etablissement pour handicapé	1
EHPA	3
Médecin	6
Dentiste	9
Chirurgien	X <u>Saint-Priest-en-Jarez</u> 4km
Dermatologue	X <u>Saint-Étienne</u> 5km
Anesthésiste	X <u>Saint-Priest-en-Jarez</u> 5km
Gastro-entérologue	X <u>L'Étrat</u> 5km
Gynécologue	X <u>Saint-Priest-en-Jarez</u> 5km
Cancérologue	X <u>Sainte-Foy-lès-Lyon</u> 41km
Neurologue	X <u>L'Étrat</u> 5km
Ophtalmologue	X <u>Saint-Étienne</u> 3km
ORL	X <u>Saint-Étienne</u> 5km
Cardiologue	X <u>Saint-Priest-en-Jarez</u> 4km
Pédiatre	X <u>Saint-Étienne</u> 3km
Pneumologue	X <u>Saint-Priest-en-Jarez</u> 6km
Psychologue	X <u>Saint-Étienne</u> 4km
Radiologue	X <u>Saint-Étienne</u> 3km
Rhumatologue	X <u>Saint-Étienne</u> 5km
Sage-femme	4



## Éducation

Crèche	6
Ecole maternelle Public	1
Ecole maternelle Privé	X <u>Planfoy</u> 11km
Ecole primaire Public	2
Ecole primaire Privé	2
Collège Public	1
Collège Privé	X <u>Saint-Étienne</u> 3km
Lycée Public	X <u>Saint-Priest-en-Jarez</u> 5km
Lycée Privé	X <u>Saint-Étienne</u> 5km

Sources : Base Sirene des entreprises et de leurs établissements selon les dernières parutions officielles de 2025 portant sur l'année 2024 ([data.gouv](https://data.gouv.fr)). Liste, localisation et tarifs des professionnels de santé selon les dernières parutions officielles de 2025 portant sur l'année 2024 ([opendatasoft](https://opendatasoft.com)) et FINISS Extraction du Fichier des établissements selon les dernières parutions officielles de 2025 portant sur l'année 2024 ([data.gouv](https://data.gouv.fr)). Adresse et géolocalisation des établissements d'enseignement du premier et second degrés selon les dernières parutions officielles de 2025 portant sur l'année 2024 ([data.education.gouv](https://data.education.gouv.fr))

## Villes autour de La Talaudière

Ville	Habitants	Superficie	Pop densité	Pop active	Taux chômage	Revenu moyen	Prix immobilier
Sorbiers (5 avis)	8 116	12 km <sup>2</sup>	676 h/km <sup>2</sup>	45.2%	3.4%	25 720 €/an	2 415 €/m <sup>2</sup>
La Tour-en-Jarez (2 avis)	1 495	5 km <sup>2</sup>	299 h/km <sup>2</sup>	43.1%	2.2%	30 650 €/an	2 052 €/m <sup>2</sup>
L'Étrat (2 avis)	2 879	8 km <sup>2</sup>	360 h/km <sup>2</sup>	44.1%	3.4%	27 460 €/an	2 505 €/m <sup>2</sup>
Saint-Jean-Bonnefonds (3 avis)	6 563	11 km <sup>2</sup>	597 h/km <sup>2</sup>	45.2%	4.1%	23 950 €/an	2 071 €/m <sup>2</sup>
Saint-Priest-en-Jarez (3 avis)	6 471	3 km <sup>2</sup>	2 157 h/km <sup>2</sup>	42.9%	4.1%	25 120 €/an	2 100 €/m <sup>2</sup>
Saint-Chamond (29 avis)	35 646	54 km <sup>2</sup>	660 h/km <sup>2</sup>	40.6%	5.9%	20 330 €/an	1 545 €/m <sup>2</sup>
Saint-Étienne (154 avis)	173 136	80 km <sup>2</sup>	2 164 h/km <sup>2</sup>	42.2%	8.3%	19 010 €/an	1 135 €/m <sup>2</sup>
Saint-Héand (5 avis)	3 665	31 km <sup>2</sup>	118 h/km <sup>2</sup>	45.3%	2.4%	25 650 €/an	2 073 €/m <sup>2</sup>
Valfleury (1 avis)	739	8 km <sup>2</sup>	92 h/km <sup>2</sup>	51.7%	2.2%	23 260 €/an	1 591 €/m <sup>2</sup>
Villars (6 avis)	7 664	5 km <sup>2</sup>	1 533 h/km <sup>2</sup>	45%	3.7%	23 540 €/an	1 372 €/m <sup>2</sup>
Fontanès	690	6 km <sup>2</sup>	115 h/km <sup>2</sup>	48.7%	2.6%	23 590 €/an	1 602 €/m <sup>2</sup>
La Gimond	279	3 km <sup>2</sup>	93 h/km <sup>2</sup>	45.2%	1.1%	22 910 €/an	1 874 €/m <sup>2</sup>
Saint-Christo-en-Jarez (1 avis)	1 885	21 km <sup>2</sup>	90 h/km <sup>2</sup>	51%	1.8%	24 420 €/an	2 102 €/m <sup>2</sup>
Saint-Genest-Lerpt (5 avis)	6 181	12 km <sup>2</sup>	515 h/km <sup>2</sup>	44.2%	3.5%	24 970 €/an	2 042 €/m <sup>2</sup>
Cellieu (2 avis)	1 731	12 km <sup>2</sup>	144 h/km <sup>2</sup>	49.2%	3.1%	26 190 €/an	2 118 €/m <sup>2</sup>

# Avis sur la ville de La Talaudière



## Moyenne par critère



## Villes autour de La Talaudière

Ville	Note globale	Sécurité	Éducation	Sport Loisir	Environnement	Vie pratique
Sorbiers (5 avis)	3.8	3.8	<b>4.0</b>	3.8	<b>4.0</b>	3.4
La Tour-en-Jarez (2 avis)	3.5	3.5	3.5	3.0	<b>4.0</b>	3.5
L'Étrat (2 avis)	2.5	3.0	3.0	<b>0.5</b>	3.5	2.5
Saint-Jean-Bonnefonds (3 avis)	3.7	3.3	3.3	3.3	<b>4.7</b>	3.7
Saint-Priest-en-Jarez (3 avis)	3.3	<b>4.0</b>	<b>4.0</b>	<b>4.0</b>	3.3	<b>1.0</b>
Saint-Chamond (29 avis)	3.0	1.9	2.8	3.8	3.5	2.9
Saint-Étienne (154 avis)	3.2	2.5	3.3	3.4	3.4	3.4
Saint-Héand (5 avis)	<b>4.3</b>	<b>4.4</b>	<b>4.4</b>	<b>4.0</b>	<b>4.4</b>	<b>4.4</b>
Valfleury (1 avis)	2.6	3.0	3.0	3.0	<b>1.0</b>	3.0
Villars (6 avis)	3.1	2.7	3.8	3.3	2.7	3.0
Fontanès	-	-	-	-	-	-
La Gimond	-	-	-	-	-	-
Saint-Christo-en-Jarez (1 avis)	<b>4.6</b>	<b>5.0</b>	<b>5.0</b>	3.0	<b>5.0</b>	<b>5.0</b>
Saint-Genest-Lerpt (5 avis)	<b>4.0</b>	3.6	3.8	<b>4.0</b>	<b>4.2</b>	<b>4.2</b>
Cellieu (2 avis)	1.9	<b>1.5</b>	<b>0.5</b>	2.5	3.0	2.0



# **Vous aimez votre ville ? Notez-la !**

Et faites-nous part de vos remarques constructives



Avec

**BIEN** dans ma **VILLE** 