



Version web

Ville de Talais

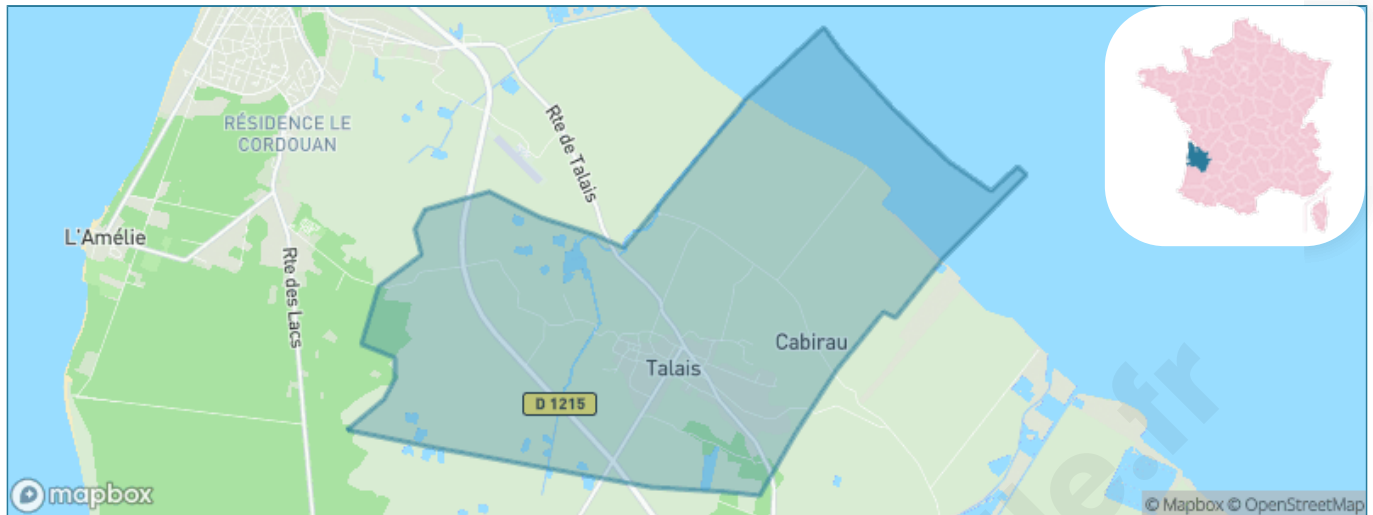
Présenté par

BIEN dans
ma **VILLE** 

Sommaire

Situation géographique	3
Statistiques sur la population	4
Evolution du nombre d'habitants	4
Tranche d'âge	5
0-14 ans	5
15-29 ans	5
30-44 ans	5
45-59 ans	5
60-74 ans	5
75-89 ans	5
90 ans et +	5
Activité professionnelle	5
Agriculteurs	5
Artisans, Commerçants	5
Cadres et sup.	5
Professions intermédiaires	5
Employé	5
Ouvrier	5
Retraité	5
Autres	5
Niveau de diplôme	6
Sans diplôme ou CEP	6
Brevet, BEPC, DNB	6
CAP-BEP ou équivalent	6
BAC ou équivalent	6
BAC+2	6
BAC+3 ou +4	6
BAC+5 ou plus	6
Composition des ménages	6
Couple sans enfant	6
Couple avec enfant(s)	6
Famille monoparentale	6
Colocation / Autre	6
Personnes seules	6
Profils électoraux	7
Premier tour	7
Sécurité	8
Evolution du nombre d'infractions	8
Pour comparer	9
Services à la population	10
Commerce	10
Éducation	10
Villes autour de Talais	11

Situation géographique



i Informations clés

- **Région** : Nouvelle-Aquitaine
- **Département** : Gironde
- **Code postal** : 33590
- **Superficie** : 15 km²



Statistiques sur la population



Nombre d'habitants

764



Age moyen

49 ans



Pop active

38%



Taux chômage

12.6%



Pop densité

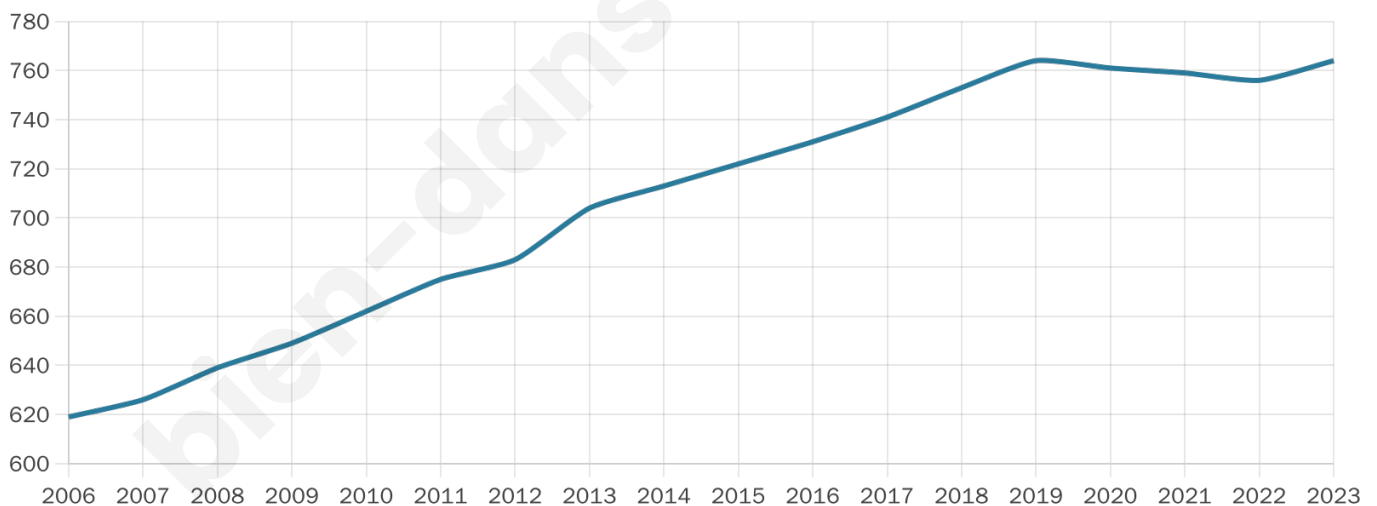
51 h/km²



Revenu moyen

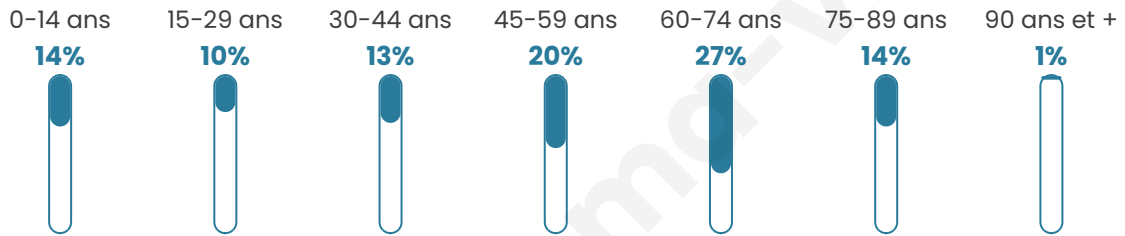
19 900 €/an

Evolution du nombre d'habitants

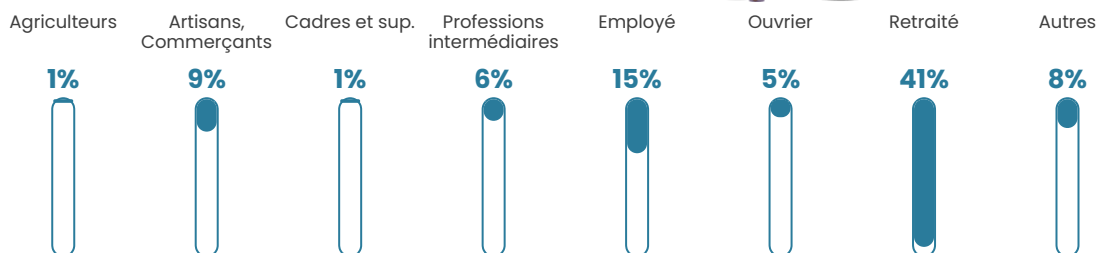


Sources : Institut national de la statistique et des études économiques (insee) selon Les dernières parutions officielles de 2024 portant sur les années 2020, 2021 et 2022.

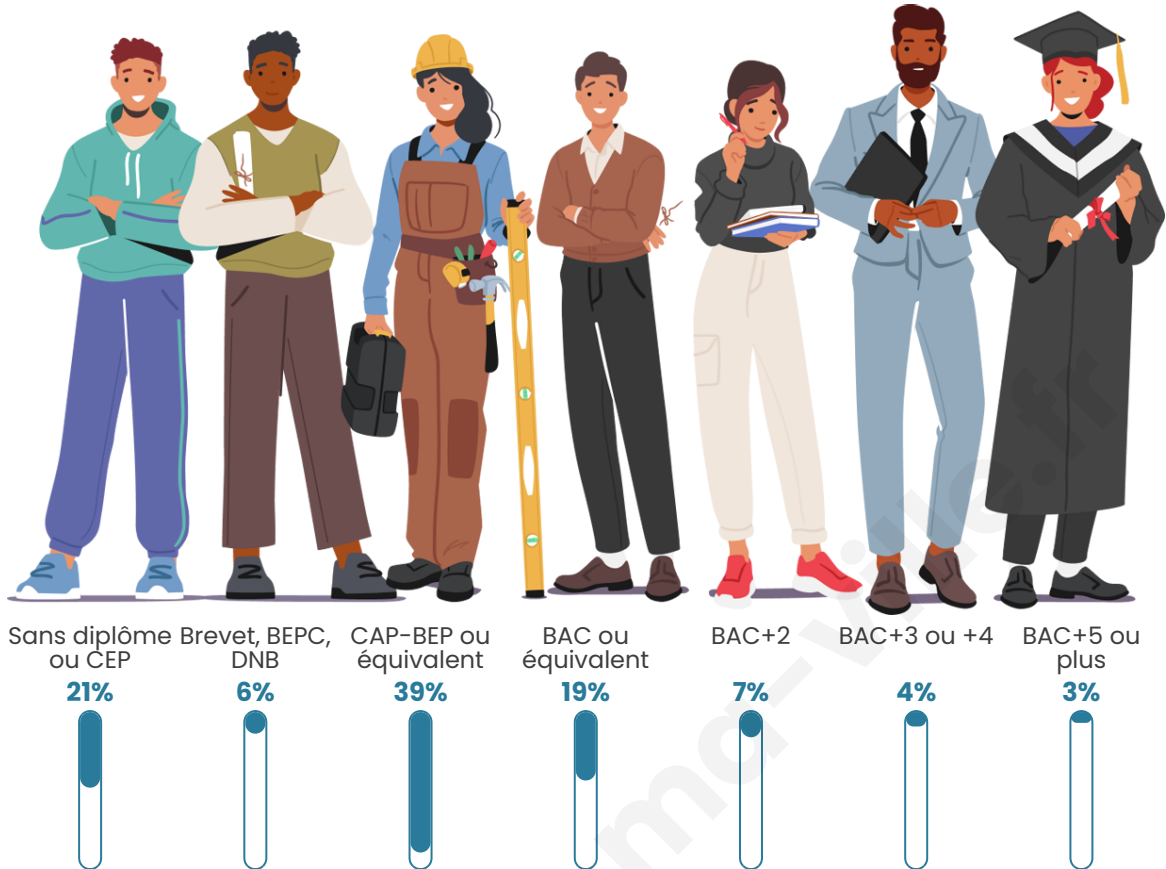
Tranche d'âge




Activité professionnelle



Niveau de diplôme














Composition des ménages





Profils électoraux

Premier tour

	Marine LE PEN	39.57 %
	Emmanuel MACRON	20.64 %
	Jean-Luc MÉLENCHON	13.62 %
	Éric ZEMMOUR	8.30 %
	Jean LASSALLE	6.81 %
	Valérie PÉCRESSÉ	3.62 %
	Fabien ROUSSEL	2.34 %
	Nicolas DUPONT-AIGNAN	1.70 %
	Yannick JADOT	1.49 %
	Philippe POUTOU	1.28 %
	Anne HIDALGO	0.64 %
	Nathalie ARTHAUD	0.00 %

Second tour

	Emmanuel MACRON	38,36 %
	Marine LE PEN	61,64 %

636 inscrits

Participation : 78.14%

Votes blancs : 2.82%

Votes nuls : 6.44%

636 inscrits

Participation : 75.31%

Votes blancs : 0.84%

Votes nuls : 1.04%

Sécurité



Agressions physiques / sexuelles

0



Cambriolages

0



Vols / dégradations

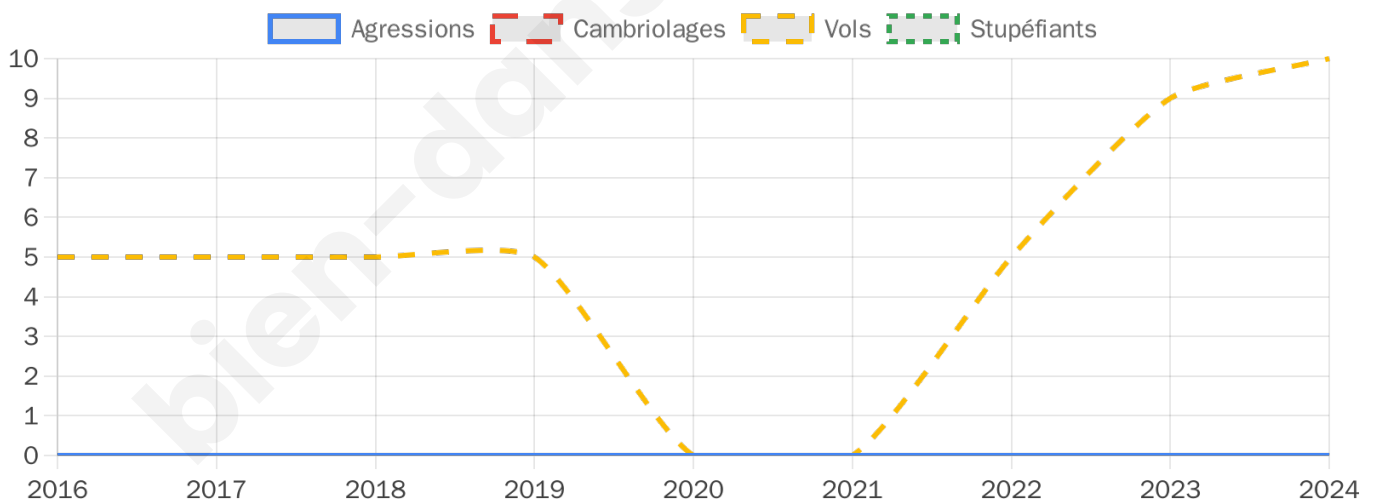
10



Stupéfiants

0

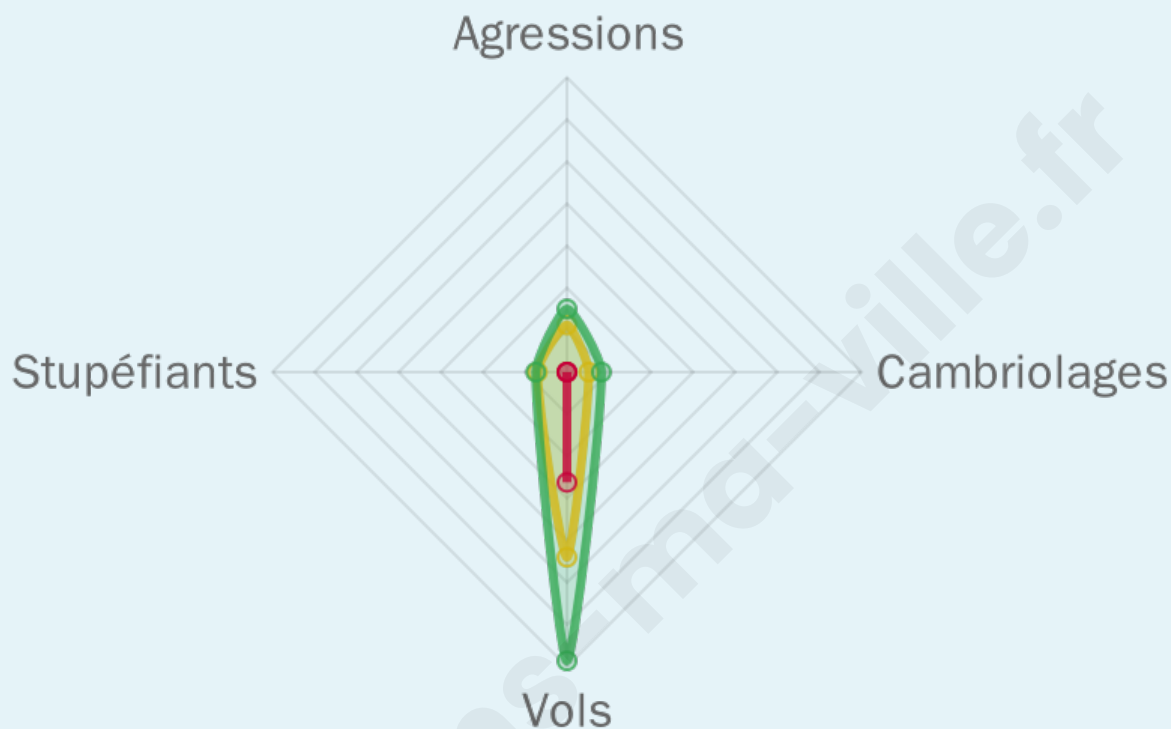
Evolution du nombre d'infractions



Pour comparer

(en proportion du nombre d'habitants)

■ Ville ■ Département ■ Région



Sources : Bases statistiques communale, départementale et régionale de la délinquance enregistrée par la police et la gendarmerie nationales selon les dernières parutions officielles de 2025 portant sur l'année 2024 ([data.gouv](https://data.gouv.fr)).

Agressions physiques / sexuelles : Violences sexuelles, coups et blessures volontaires intrafamiliaux, coups et blessures volontaires, autres coups, blessures volontaires et vols violents sans arme.

Cambriolages : Cambriolages de logements.

Vols : Vols avec armes, vols d'accessoires sur véhicules, vols dans les véhicules, vols de véhicules, vols sans violence contre des personnes, destructions, dégradations volontaires et escroqueries.

Stupéfiants : Trafic de stupéfiants dont (AFD) et usage de stupéfiants.

Services à la population



Commerce

Hypermarché	X Bergerac 16km
Supermarché	X Soulac-sur-Mer 6km
Superette	2
Boulangerie	1
Boucherie	X Soulac-sur-Mer 5km
Restaurant	3
Garage	1
Station-service	X Soulac-sur-Mer 6km
Banque	X Saint-Vivien-de-Médoc 5km
La poste	X Saint-Vivien-de-Médoc 6km
Coiffeur	2
Tabac	X Saint-Vivien-de-Médoc 5km
Bars / discothèque	X Saint-Vivien-de-Médoc 5km
Bibliothèque	X Soulac-sur-Mer 7km
Cinéma	X Soulac-sur-Mer 7km
Vétérinaire	X Soulac-sur-Mer 6km



Santé

Pharmacie	X Saint-Vivien-de-Médoc 5km
Hôpital	X Royan 16km
Laboratoire d'analyses médicales	X Soulac-sur-Mer 6km
Etablissement pour handicapé	X Meschers-sur-Gironde 13km
EHPA	X Saint-Vivien-de-Médoc 5km
Médecin	X Saint-Vivien-de-Médoc 5km
Dentiste	X Saint-Vivien-de-Médoc 5km
Chirurgien	X Grayan-et-l'Hôpital 10km
Dermatologue	X Saint-Georges-de-Didonne 15km
Anesthésiste	X Saint-Georges-de-Didonne 15km
Gastro-entérologue	X Saint-Georges-de-Didonne 15km
Gynécologue	X Vendays-Montalivet 13km
Cancérologue	X Bordeaux 78km
Neurologue	X Saint-Georges-de-Didonne 17km
Ophthalmologue	X Saint-Georges-de-Didonne 17km
ORL	X Royan 17km
Cardiologue	X Saint-Georges-de-Didonne 15km
Pédiatre	X Saint-Georges-de-Didonne 15km
Pneumologue	X Saint-Georges-de-Didonne 17km
Psychologue	X Royan 17km
Radiologue	X Saint-Georges-de-Didonne 15km
Rhumatologue	X Royan 17km
Sage-femme	X Grayan-et-l'Hôpital 4km



Éducation

Crèche	X Le Verdon-sur-Mer 8km
Ecole maternelle Public	X Vensac 9km
Ecole maternelle Privé	X Bordeaux 79km
Ecole primaire Public	1
Ecole primaire Privé	X Vendays-Montalivet 13km
Collège Public	X Soulac-sur-Mer 6km
Collège Privé	X Saint-Georges-de-Didonne 18km
Lycée Public	X Royan 17km
Lycée Privé	X Saint-Georges-de-Didonne 18km

Sources : Base Sirene des entreprises et de leurs établissements selon les dernières parutions officielles de 2025 portant sur l'année 2024 ([data.gouv](#)). Liste, localisation et tarifs des professionnels de santé selon les dernières parutions officielles de 2025 portant sur l'année 2024 ([opendatasoft](#)) et FINISS Extraction du Fichier des établissements selon les dernières parutions officielles de 2025 portant sur l'année 2024 ([data.gouv](#)). Adresse et géolocalisation des établissements d'enseignement du premier et second degrés selon les dernières parutions officielles de 2025 portant sur l'année 2024 ([data.education.gouv](#))

Villes autour de Talais

Ville	Habitants	Superficie	Pop densité	Pop active	Taux chômage	Revenu moyen	Prix immobilier
Grayan-et-l'Hôpital (5 avis)	1 542	45 km ²	34 h/km ²	39.3%	6.7%	22 970 €/an	2 117 €/m ²
Saint-Vivien-de-Médoc (3 avis)	1 846	29 km ²	64 h/km ²	34.7%	5.9%	21 560 €/an	1 702 €/m ²
Soulac-sur-Mer (5 avis)	3 100	28 km ²	111 h/km ²	29.3%	3.4%	22 700 €/an	2 967 €/m ²
Le Verdon-sur-Mer	1 408	17 km ²	83 h/km ²	31.2%	5%	21 480 €/an	1 680 €/m ²
Vensac (2 avis)	1 198	34 km ²	35 h/km ²	38.2%	4.8%	22 280 €/an	1 786 €/m ²
Jau-Dignac-et-Loirac	1 007	41 km ²	25 h/km ²	38.3%	6%	20 520 €/an	1 346 €/m ²
Vendays-Montalivet (3 avis)	2 838	101 km ²	28 h/km ²	35.3%	5.3%	21 840 €/an	2 403 €/m ²
Meschers-sur-Gironde (13 avis)	3 180	16 km ²	199 h/km ²	29.7%	4.8%	24 350 €/an	2 839 €/m ²
Queyrac (3 avis)	1 352	30 km ²	45 h/km ²	43.3%	6.1%	21 380 €/an	1 633 €/m ²
Talmont-sur-Gironde (3 avis)	77	4 km ²	19 h/km ²	39%	6.5%	NC	4 072 €/m ²
Saint-Georges-de-Didonne (6 avis)	5 092	10 km ²	509 h/km ²	26.7%	3.8%	24 900 €/an	3 175 €/m ²
Valeyrac	552	13 km ²	42 h/km ²	42.6%	6.3%	20 450 €/an	1 686 €/m ²
Barzan	475	8 km ²	59 h/km ²	32.6%	4.6%	21 790 €/an	1 486 €/m ²
Saint-Palais-sur-Mer (7 avis)	3 840	15 km ²	256 h/km ²	29.5%	4.1%	27 250 €/an	3 465 €/m ²
Royan (72 avis)	19 425	19 km ²	1 022 h/km ²	31.4%	5.8%	23 280 €/an	3 082 €/m ²

bien-dans-ma-ville.fr



Vous aimez votre ville ? Notez-la !

Et faites-nous part de vos remarques constructives



Avec

BIEN dans ma **VILLE** 