



Version web

Ville de Tailly

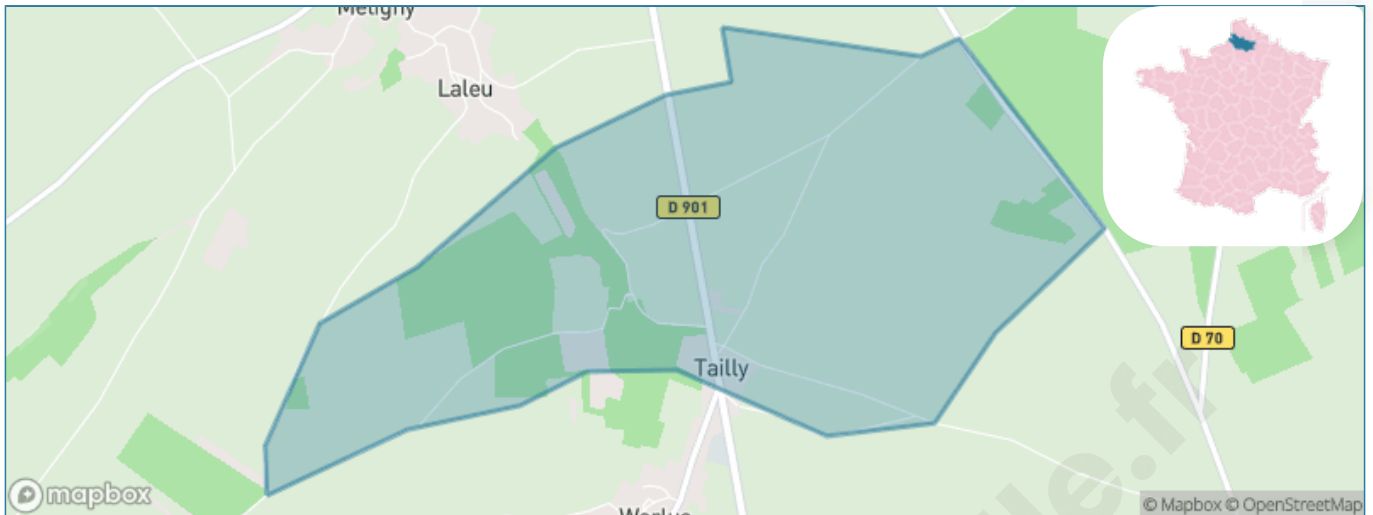
Présenté par

BIEN dans
ma **VILLE** 

Sommaire

Situation géographique	3
Statistiques sur la population	4
Evolution du nombre d'habitants	4
Tranche d'âge	5
0-14 ans	5
15-29 ans	5
30-44 ans	5
45-59 ans	5
60-74 ans	5
75-89 ans	5
90 ans et +	5
Activité professionnelle	5
Agriculteurs	5
Artisans, Commerçants	5
Cadres et sup.	5
Professions intermédiaires	5
Employé	5
Ouvrier	5
Retraité	5
Autres	5
Niveau de diplôme	6
Sans diplôme ou CEP	6
Brevet, BEPC, DNB	6
CAP-BEP ou équivalent	6
BAC ou équivalent	6
BAC+2	6
BAC+3 ou +4	6
BAC+5 ou plus	6
Composition des ménages	6
Couple sans enfant	6
Couple avec enfant(s)	6
Famille monoparentale	6
Colocation / Autre	6
Personnes seules	6
Profils électoraux	7
Premier tour	7
Sécurité	8
Evolution du nombre d'infractions	8
Pour comparer	9
Services à la population	10
Commerce	10
Éducation	10
Villes autour de Tailly	11

Situation géographique



i Informations clés

- **Région** : Hauts-de-France
- **Département** : Somme
- **Code postal** : 80270
- **Superficie** : 4 km²



Statistiques sur la population



Nombre d'habitants

58



Age moyen

43 ans



Pop active

48.3%



Taux chômage

8.3%



Pop densité

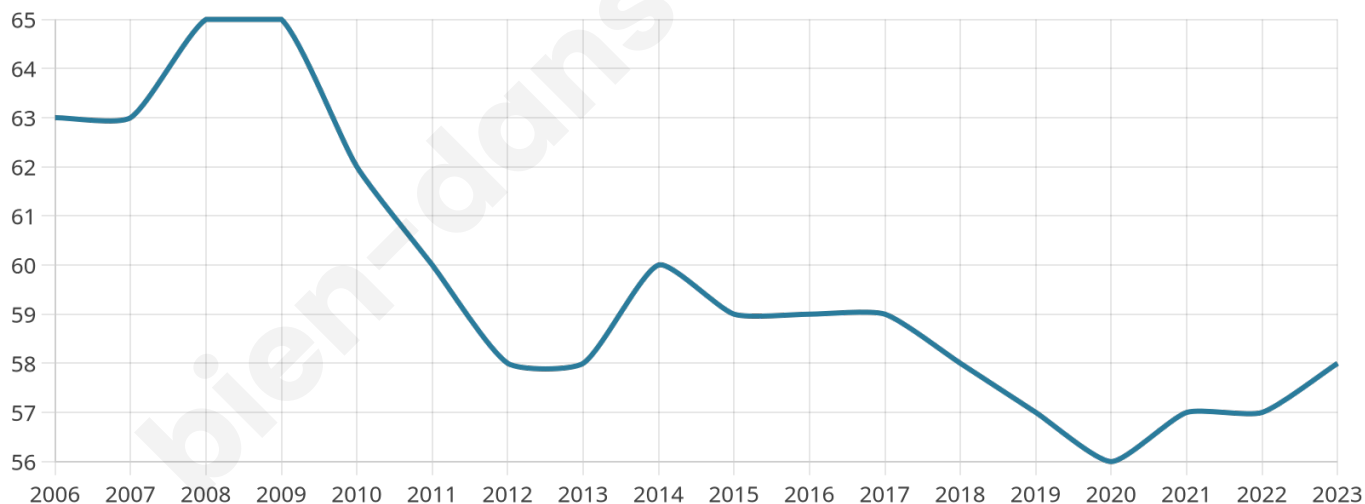
15 h/km²



Revenu moyen

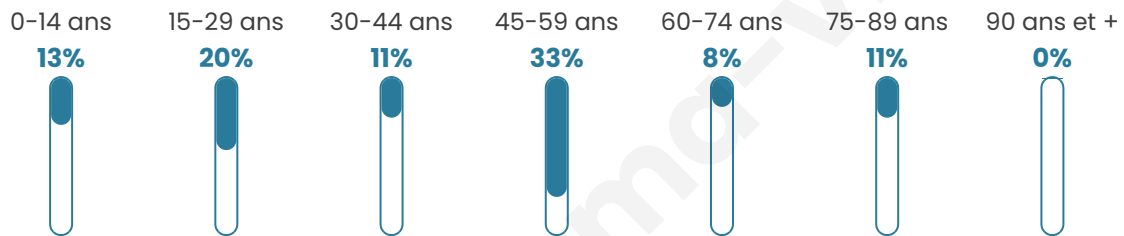
NC

Evolution du nombre d'habitants

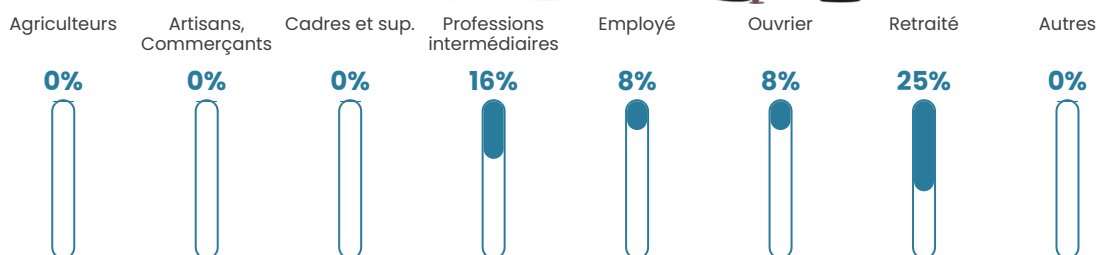


Sources : Institut national de la statistique et des études économiques (insee) selon Les dernières parutions officielles de 2024 portant sur les années 2020, 2021 et 2022.


Tranche d'âge




Activité professionnelle



Niveau de diplôme















Composition des ménages



Profils électoraux

Premier tour

	Emmanuel MACRON	37.25 %
	Marine LE PEN	21.57 %
	Jean-Luc MÉLENCHON	13.73 %
	Éric ZEMMOUR	7.84 %
	Jean LASSALLE	5.88 %
	Nathalie ARTHAUD	3.92 %
	Fabien ROUSSEL	1.96 %
	Yannick JADOT	1.96 %
	Valérie PÉCRESSE	1.96 %
	Philippe POUTOU	1.96 %
	Nicolas DUPONT- AIGNAN	1.96 %
	Anne HIDALGO	0.00 %



66 inscrits

Participation : 80.3%

Votes blancs : 1.89%

Votes nuls : 1.89%

Second tour

	Emmanuel MACRON	59,57 %
	Marine LE PEN	40,43 %

66 inscrits

Participation : 81.82%

Votes blancs : 11.11%

Votes nuls : 1.85%

Sécurité



Agressions physiques / sexuelles

0



Cambriolages

0



Vols / dégradations

0



Stupéfiants

0

Evolution du nombre d'infractions



Pour comparer

(en proportion du nombre d'habitants)



Sources : Bases statistiques communale, départementale et régionale de la délinquance enregistrée par la police et la gendarmerie nationales selon les dernières parutions officielles de 2025 portant sur l'année 2024 ([data.gouv](https://data.gouv.fr)).

Agressions physiques / sexuelles : Violences sexuelles, coups et blessures volontaires intrafamiliaux, coups et blessures volontaires, autres coups, blessures volontaires et vols violents sans arme.

Cambriolages : Cambriolages de logements.

Vols : Vols avec armes, vols d'accessoires sur véhicules, vols dans les véhicules, vols de véhicules, vols sans violence contre des personnes, destructions, dégradations volontaires et escroqueries.

Stupéfiants : Trafic de stupéfiants dont (AFD) et usage de stupéfiants.

Services à la population



Commerce

Hypermarché	X Abbeville 20km
Supermarché	X Airaines 4km
Superette	X Airaines 4km
Boulangerie	X Airaines 4km
Boucherie	X Airaines 4km
Restaurant	1
Garage	X Laleu 2km
Station-service	X Airaines 4km
Banque	X Airaines 3km
La poste	X Saint-Maulvis 8km
Coiffeur	X Airaines 4km
Tabac	X Hallencourt 8km
Bars / discothèque	X Airaines 4km
Bibliothèque	X Abbeville 21km
Cinéma	X Poix-de-Picardie 17km
Vétérinaire	X Airaines 4km



Santé

Pharmacie	X Airaines 4km
Hôpital	X Abbeville 21km
Laboratoire d'analyses médicales	X Poix-de-Picardie 17km
Etablissement pour handicapé	X Hornoy-le-Bourg 10km
EHPA	X Airaines 4km
Médecin	X Airaines 3km
Dentiste	X Airaines 3km
Chirurgien	X Abbeville 20km
Dermatologue	X Oisemont 14km
Anesthésiste	X Abbeville 20km
Gastro-entérologue	X Abbeville 20km
Gynécologue	X Abbeville 21km
Cancérologue	X Amiens 26km
Neurologue	X Amiens 22km
Ophtalmologue	X Vauchelles-les-Quesnoy 20km
ORL	X Abbeville 21km
Cardiologue	X Molliens-Dreuil 7km
Pédiatre	X Abbeville 21km
Pneumologue	X Abbeville 21km
Psychologue	X Longpré-les-Corps-Saints 10km
Radiologue	X L'Étoile 12km
Rhumatologue	X Abbeville 20km
Sage-femme	X Liomer 13km



Éducation

Crèche	X Airaines 3km
Ecole maternelle Public	X Airaines 4km
Ecole maternelle Privé	X Amiens 25km
Ecole primaire Public	X Warlus 1km
Ecole primaire Privé	X Flixecourt 13km
Collège Public	X Airaines 4km
Collège Privé	X Flixecourt 13km
Lycée Public	X Flixecourt 13km
Lycée Privé	X Abbeville 21km

Sources : Base Sirene des entreprises et de leurs établissements selon les dernières parutions officielles de 2025 portant sur l'année 2024 ([data.gouv](#)). Liste, localisation et tarifs des professionnels de santé selon les dernières parutions officielles de 2025 portant sur l'année 2024 ([opendatasoft](#)) et FINESS Extraction du Fichier des établissements selon les dernières parutions officielles de 2025 portant sur l'année 2024 ([data.gouv](#)). Adresse et géolocalisation des établissements d'enseignement du premier et second degrés selon les dernières parutions officielles de 2025 portant sur l'année 2024 ([data.education.gouv](#))

Villes autour de Tailly

Ville	Habitants	Superficie	Pop densité	Pop active	Taux chômage	Revenu moyen	Prix immobilier
Laleu	98	1 km ²	98 h/km ²	44.9%	4.1%	NC	1 266 €/m ²
Warlus	230	8 km ²	29 h/km ²	50.9%	7.8%	19 730 €/an	1 351 €/m ²
Métigny	122	6 km ²	20 h/km ²	55.7%	4.1%	25 200 €/an	2 306 €/m ²
Avelesges	48	4 km ²	12 h/km ²	56.3%	2.1%	NC	NC
Quesnoy-sur-Airaines	427	16 km ²	27 h/km ²	43.1%	5.2%	22 500 €/an	1 281 €/m ²
Méricourt-en-Vimeu	106	3 km ²	35 h/km ²	49.1%	6.6%	18 690 €/an	452 €/m ²
Airaines (2 avis)	2 204	24 km ²	92 h/km ²	43.1%	6.9%	19 500 €/an	1 255 €/m ²
Belloy-Saint-Léonard	80	6 km ²	13 h/km ²	52.5%	6.3%	NC	3 418 €/m ²
Montagne-Fayel	146	6 km ²	24 h/km ²	50%	6.2%	21 680 €/an	1 220 €/m ²
Étréjust	42	3 km ²	14 h/km ²	40.5%	0%	NC	NC
Allery	843	13 km ²	65 h/km ²	45.7%	4.3%	22 320 €/an	1 244 €/m ²
Aumont	119	3 km ²	40 h/km ²	54.6%	5%	21 990 €/an	2 769 €/m ²
Bettencourt-Rivière	209	7 km ²	30 h/km ²	46.4%	1.4%	22 870 €/an	825 €/m ²
Avesnes-Chaussoy	63	6 km ²	11 h/km ²	46%	3.2%	NC	858 €/m ²
Heucourt-Croquoison	108	5 km ²	22 h/km ²	50%	7.4%	24 260 €/an	819 €/m ²

bien-dans-ma-ville.fr



Vous aimez votre ville ? Notez-la !

Et faites-nous part de vos remarques constructives



Avec

BIEN dans ma **VILLE** 