



Version web

Ville de Tailly

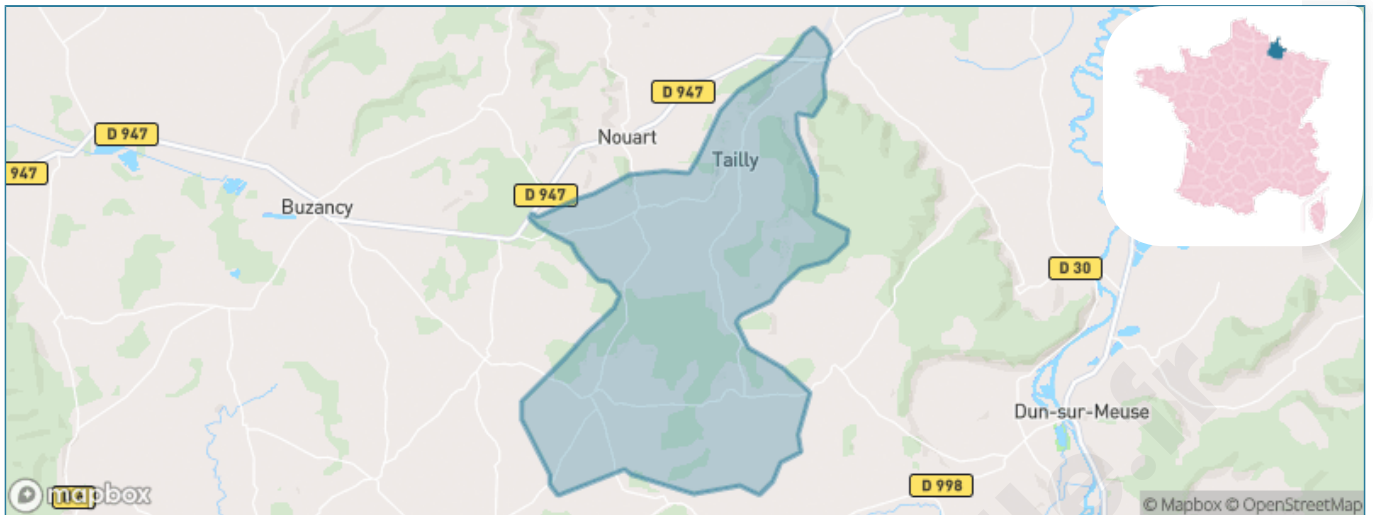
Présenté par

BIEN dans
ma **VILLE** 

Sommaire

Situation géographique	3
Statistiques sur la population	4
Evolution du nombre d'habitants	4
Tranche d'âge	5
0-14 ans	5
15-29 ans	5
30-44 ans	5
45-59 ans	5
60-74 ans	5
75-89 ans	5
90 ans et +	5
Activité professionnelle	5
Agriculteurs	5
Artisans, Commerçants	5
Cadres et sup.	5
Professions intermédiaires	5
Employé	5
Ouvrier	5
Retraité	5
Autres	5
Niveau de diplôme	6
Sans diplôme ou CEP	6
Brevet, BEPC, DNB	6
CAP-BEP ou équivalent	6
BAC ou équivalent	6
BAC+2	6
BAC+3 ou +4	6
BAC+5 ou plus	6
Composition des ménages	6
Couple sans enfant	6
Couple avec enfant(s)	6
Famille monoparentale	6
Colocation / Autre	6
Personnes seules	6
Profils électoraux	7
Premier tour	7
Sécurité	8
Evolution du nombre d'infractions	8
Pour comparer	9
Services à la population	10
Commerce	10
Éducation	10
Villes autour de Tailly	12

Situation géographique



i Informations clés

- **Région** : Grand Est
- **Département** : Ardennes
- **Code postal** : 08240
- **Superficie** : 39 km²



Statistiques sur la population



Nombre d'habitants

182



Age moyen

44 ans



Pop active

42.3%



Taux chômage

5.1%



Pop densité

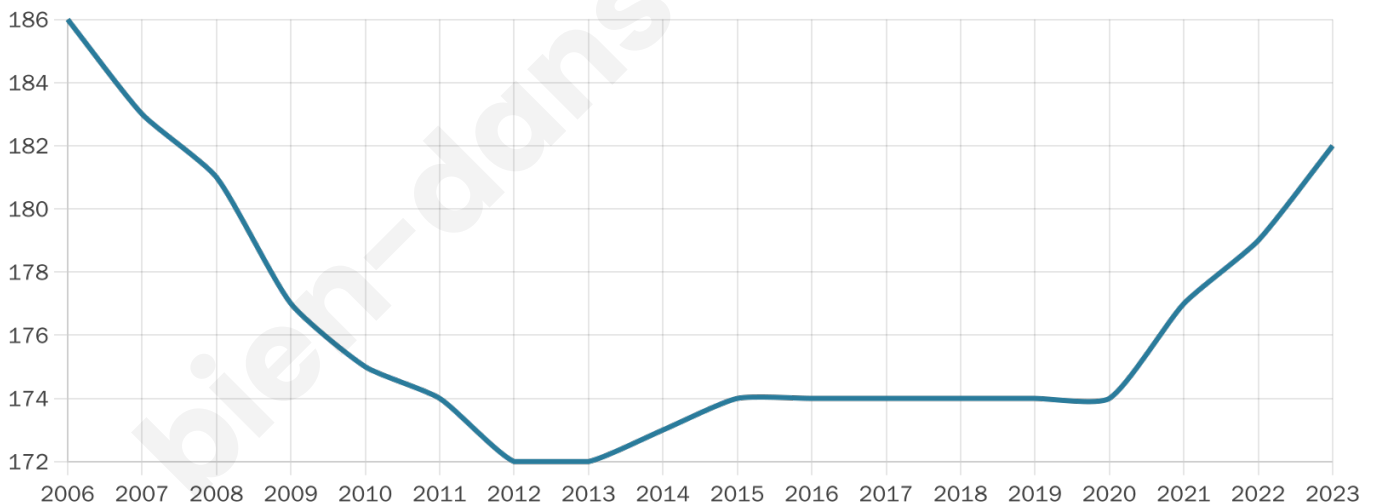
5 h/km²



Revenu moyen

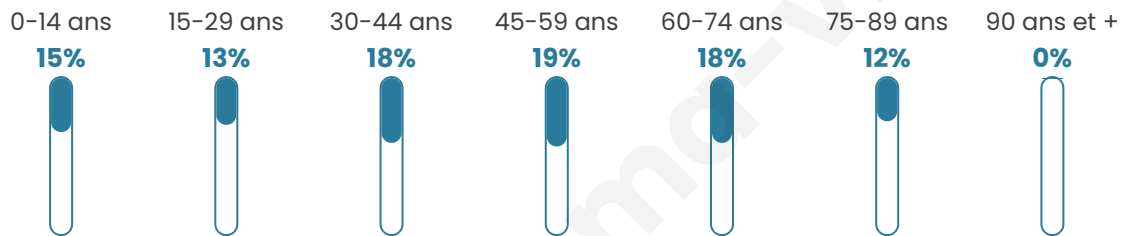
20 630 €/an

Evolution du nombre d'habitants

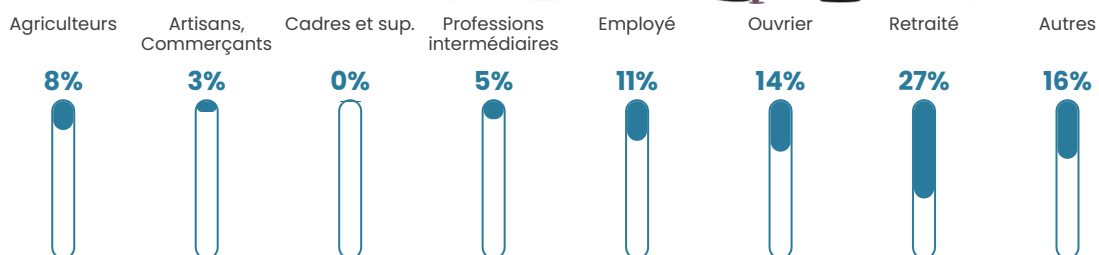


Sources : Institut national de la statistique et des études économiques (insee) selon Les dernières parutions officielles de 2024 portant sur les années 2020, 2021 et 2022.

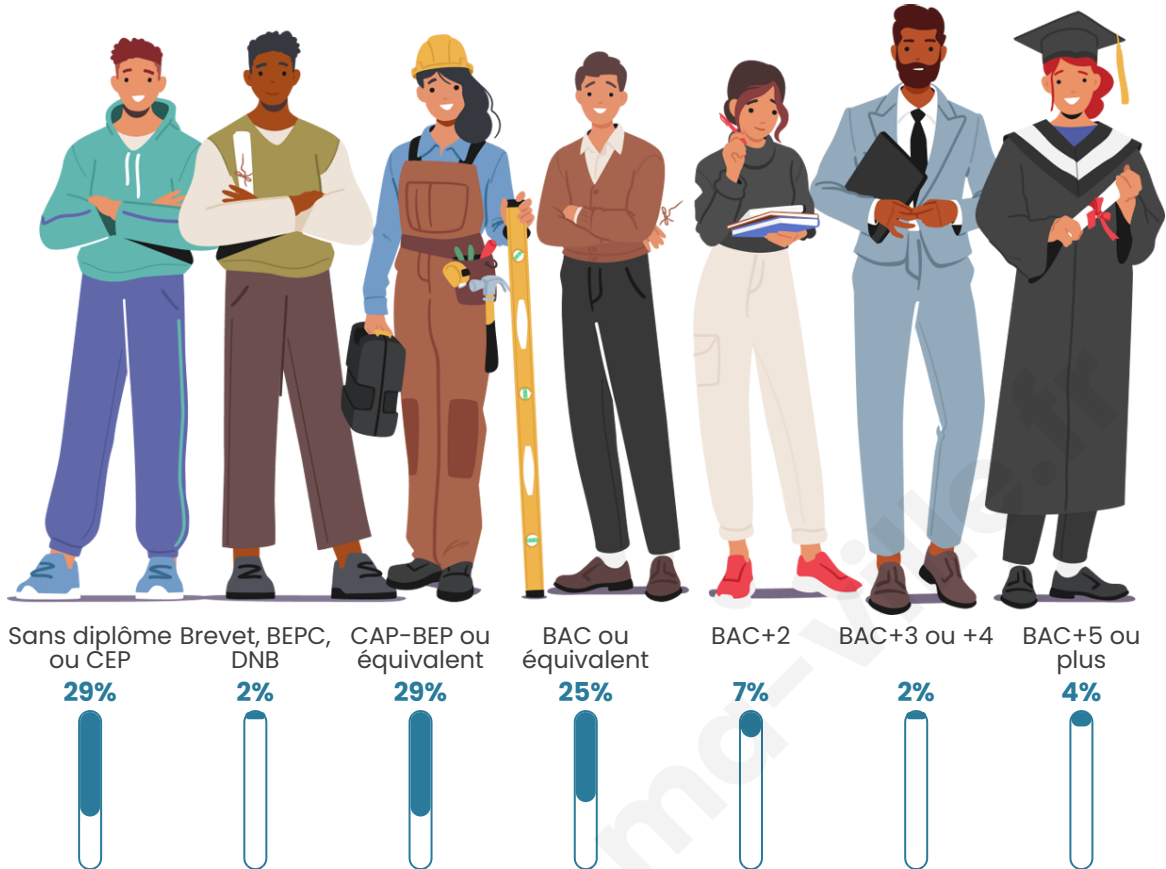
Tranche d'âge




Activité professionnelle



Niveau de diplôme















Composition des ménages



Profils électoraux

Premier tour

	Marine LE PEN	33.96 %
	Emmanuel MACRON	21.70 %
	Jean LASSALLE	15.09 %
	Éric ZEMMOUR	9.43 %
	Jean-Luc MÉLENCHON	8.49 %
	Valérie PÉCRESSE	7.55 %
	Nicolas DUPONT-AIGNAN	1.89 %
	Anne HIDALGO	0.94 %
	Yannick JADOT	0.94 %
	Nathalie ARTHAUD	0.00 %
	Fabien ROUSSEL	0.00 %
	Philippe POUTOU	0.00 %



172 inscrits

Participation : 62.21%

Votes blancs : 0.93%

Votes nuls : 0.00%

Second tour

	Emmanuel MACRON	49,09 %
	Marine LE PEN	50,91 %

172 inscrits

Participation : 71.51%

Votes blancs : 6.5%

Votes nuls : 4.07%

Sécurité



Agressions physiques / sexuelles

0



Cambriolages

0



Vols / dégradations

0



Stupéfiants

0

Evolution du nombre d'infractions



Pour comparer

(en proportion du nombre d'habitants)



Sources : Bases statistiques communale, départementale et régionale de la délinquance enregistrée par la police et la gendarmerie nationales selon les dernières parutions officielles de 2025 portant sur l'année 2024 ([data.gouv](https://data.gouv.fr)).

Agressions physiques / sexuelles : Violences sexuelles, coups et blessures volontaires intrafamiliaux, coups et blessures volontaires, autres coups, blessures volontaires et vols violents sans arme.

Cambriolages : Cambriolages de logements.

Vols : Vols avec armes, vols d'accessoires sur véhicules, vols dans les véhicules, vols de véhicules, vols sans violence contre des personnes, destructions, dégradations volontaires et escroqueries.

Stupéfiants : Trafic de stupéfiants dont (AFD) et usage de stupéfiants.

Services à la population



Commerce

Hypermarché	X <u>Montmédy</u> 23km
Supermarché	X <u>Dun-sur-Meuse</u> 9km
Superette	X <u>Doulcon</u> 9km
Boulangerie	X <u>Dun-sur-Meuse</u> 9km
Boucherie	X <u>Doulcon</u> 9km
Restaurant	X <u>Dun-sur-Meuse</u> 9km
Garage	X <u>Nouart</u> 2km
Station-service	X <u>Stenay</u> 9km
Banque	X <u>Dun-sur-Meuse</u> 9km
La poste	X <u>Bergerac</u> 10km
Coiffeur	X <u>Villers-devant-Dun</u> 5km
Tabac	X <u>Dun-sur-Meuse</u> 9km
Bars / discothèque	X <u>Doulcon</u> 9km
Bibliothèque	X <u>Laneuville-sur-Meuse</u> 9km
Cinéma	X <u>Sedan</u> 31km
Vétérinaire	X <u>Dun-sur-Meuse</u> 9km



Santé

Pharmacie	X <u>Dun-sur-Meuse</u> 9km
Hôpital	X <u>Montmédy</u> 23km
Laboratoire d'analyses médicales	X <u>Vouziers</u> 28km
Etablissement pour handicapé	X <u>Stenay</u> 10km
EHPA	X <u>Dun-sur-Meuse</u> 9km
Médecin	X <u>Dun-sur-Meuse</u> 9km
Dentiste	X <u>Doulcon</u> 9km
Chirurgien	X <u>Velosnes</u> 28km
Dermatologue	X <u>Bazeilles</u> 29km
Anesthésiste	X <u>Bazeilles</u> 29km
Gastro-entérologue	X <u>Bazeilles</u> 29km
Gynécologue	X <u>Bazeilles</u> 29km
Cancérologue	X <u>Thionville</u> 78km
Neurologue	X <u>Charleville-Mézières</u> 43km
Ophthalmologue	X <u>Bazeilles</u> 29km
ORL	X <u>Sedan</u> 32km
Cardiologue	X <u>Montmédy</u> 23km
Pédiatre	X <u>Bazeilles</u> 29km
Pneumologue	X <u>Verdun</u> 38km
Psychologue	X <u>Carignan</u> 23km
Radiologue	X <u>Sedan</u> 31km
Rhumatologue	X <u>Sedan</u> 32km
Sage-femme	X <u>Mouzon</u> 19km



Éducation

Crèche	X <u>Cléry-le-Petit</u> 10km
Ecole maternelle Public	X <u>Stenay</u> 10km
Ecole maternelle Privé	X <u>Charleville-Mézières</u> 46km
Ecole primaire Public	X <u>Laneuville-sur-Meuse</u> 9km
Ecole primaire Privé	X <u>Stenay</u> 10km
Collège Public	X <u>Stenay</u> 10km
Collège Privé	X <u>Vouziers</u> 28km
Lycée Public	X <u>Stenay</u> 10km
Lycée Privé	X <u>Vouziers</u> 28km

Sources : Base Sirene des entreprises et de leurs établissements selon les dernières parutions officielles de 2025 portant sur l'année 2024 ([data.gouv](https://data.gouv.fr)). Liste, localisation et tarifs des professionnels de santé selon les dernières parutions officielles de 2025 portant sur l'année 2024 ([opendatasoft](https://opendatasoft.com)) et FINESS Extraction du Fichier des établissements selon les dernières parutions officielles de 2025 portant sur l'année 2024 ([data.gouv](https://data.gouv.fr)). Adresse et géolocalisation des établissements d'enseignement du premier et second degrés selon les dernières parutions officielles de 2025 portant sur l'année 2024 ([data.education.gouv](https://data.education.gouv.fr))

bien-dans-ma-ville.fr

Villes autour de Tailly

Ville	Habitants	Superficie	Pop densité	Pop active	Taux chômage	Revenu moyen	Prix immobilier
Nouart	114	17 km ²	7 h/km ²	36%	6.1%	18 390 €/an	NC
Halles-sous-les-Côtes	138	5 km ²	28 h/km ²	47.8%	1.4%	22 190 €/an	1 067 €/m ²
Villers-devant-Dun	52	8 km ²	7 h/km ²	46.2%	7.7%	NC	NC
Beauclair	86	4 km ²	22 h/km ²	48.8%	5.8%	NC	NC
Beaufort-en-Argonne	127	11 km ²	12 h/km ²	36.2%	2.4%	19 610 €/an	504 €/m ²
Montigny-devant-Sassey (1 avis)	132	9 km ²	15 h/km ²	36.4%	7.6%	22 940 €/an	484 €/m ²
Belval-Bois-des-Dames	26	17 km ²	2 h/km ²	34.6%	0%	NC	NC
Mont-devant-Sassey	103	8 km ²	13 h/km ²	28.2%	0%	20 930 €/an	999 €/m ²
Fossé	63	8 km ²	8 h/km ²	39.7%	1.6%	NC	NC
Saulmory-Villefranche	82	6 km ²	14 h/km ²	40.2%	1.2%	NC	870 €/m ²
Bayonville	65	16 km ²	4 h/km ²	43.1%	1.5%	NC	NC
Wiseppe	96	5 km ²	19 h/km ²	32.3%	3.1%	NC	2 061 €/m ²
Laneuville-sur-Meuse	432	22 km ²	20 h/km ²	40.7%	4.9%	19 810 €/an	750 €/m ²
Sassey-sur-Meuse	93	4 km ²	23 h/km ²	35.5%	5.4%	NC	528 €/m ²
Aincreville	80	9 km ²	9 h/km ²	42.5%	1.3%	NC	923 €/m ²

bien-dans-ma-ville.fr



Vous aimez votre ville ? Notez-la !

Et faites-nous part de vos remarques constructives



Avec

BIEN dans
ma **VILLE** 