



Version web

Ville de Taillepie

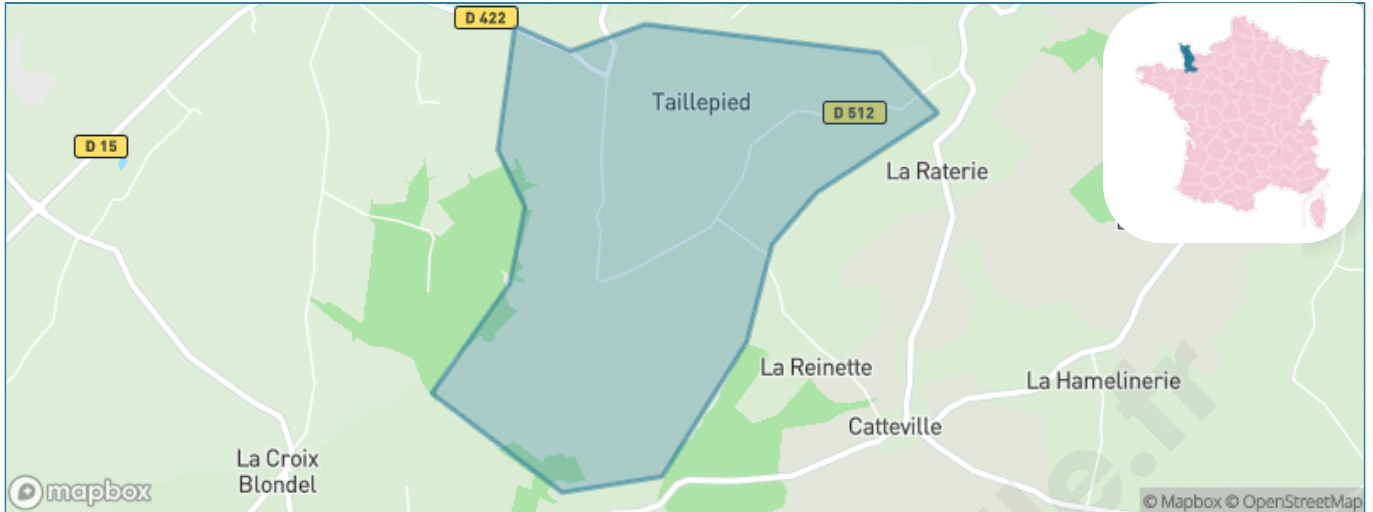
Présenté par

BIEN dans
ma **VILLE** 

Sommaire

Situation géographique	3
Statistiques sur la population	4
Evolution du nombre d'habitants	4
Tranche d'âge	5
0-14 ans	5
15-29 ans	5
30-44 ans	5
45-59 ans	5
60-74 ans	5
75-89 ans	5
90 ans et +	5
Activité professionnelle	5
Agriculteurs	5
Artisans, Commerçants	5
Cadres et sup.	5
Professions intermédiaires	5
Employé	5
Ouvrier	5
Retraité	5
Autres	5
Niveau de diplôme	6
Sans diplôme ou CEP	6
Brevet, BEPC, DNB	6
CAP-BEP ou équivalent	6
BAC ou équivalent	6
BAC+2	6
BAC+3 ou +4	6
BAC+5 ou plus	6
Composition des ménages	6
Couple sans enfant	6
Couple avec enfant(s)	6
Famille monoparentale	6
Colocation / Autre	6
Personnes seules	6
Profils électoraux	7
Premier tour	7
Sécurité	9
Evolution du nombre d'infractions	9
Pour comparer	10
Services à la population	11
Commerce	11
Éducation	11
Villes autour de Taillepied	12

Situation géographique



i Informations clés

- **Région** : Normandie
- **Département** : Manche
- **Code postal** : 50390
- **Superficie** : 2 km²



Statistiques sur la population



Nombre d'habitants

18



Age moyen

47 ans



Pop active

27.8%



Taux chômage

0%



Pop densité

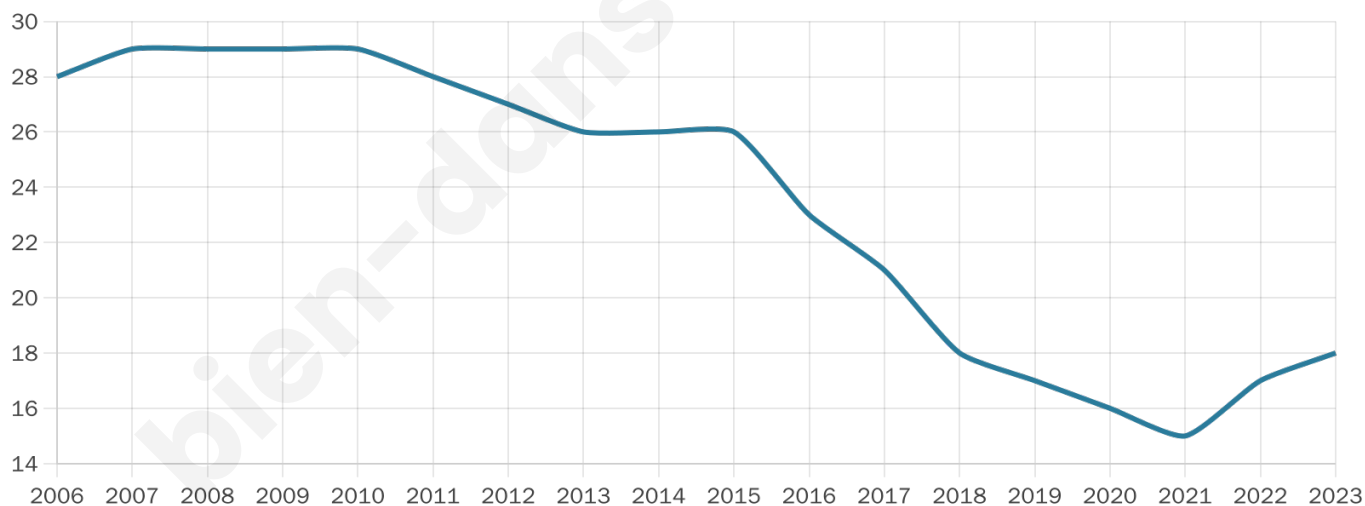
9 h/km²



Revenu moyen

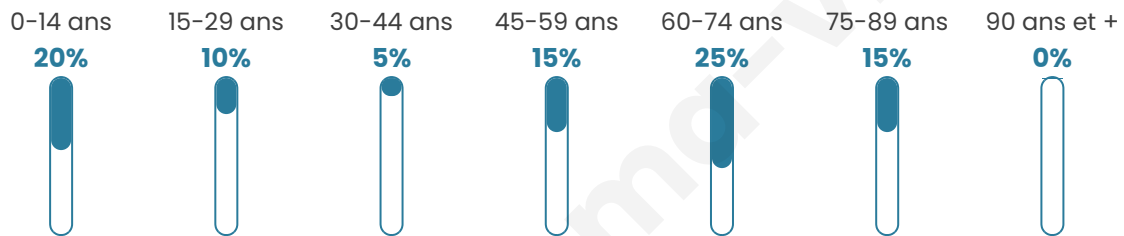
NC

Evolution du nombre d'habitants

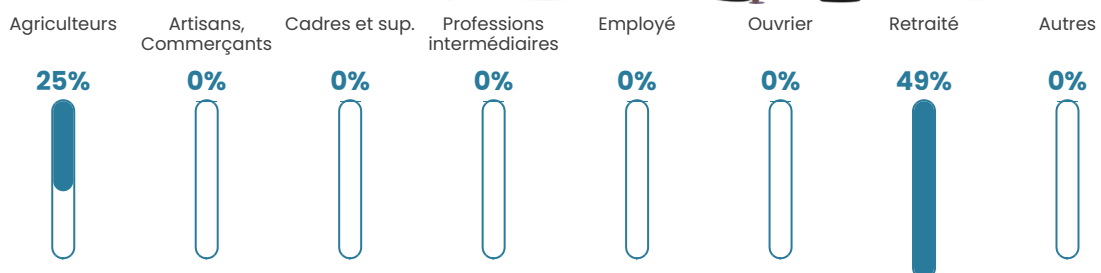


Sources : Institut national de la statistique et des études économiques (insee) selon Les dernières parutions officielles de 2024 portant sur les années 2020, 2021 et 2022.

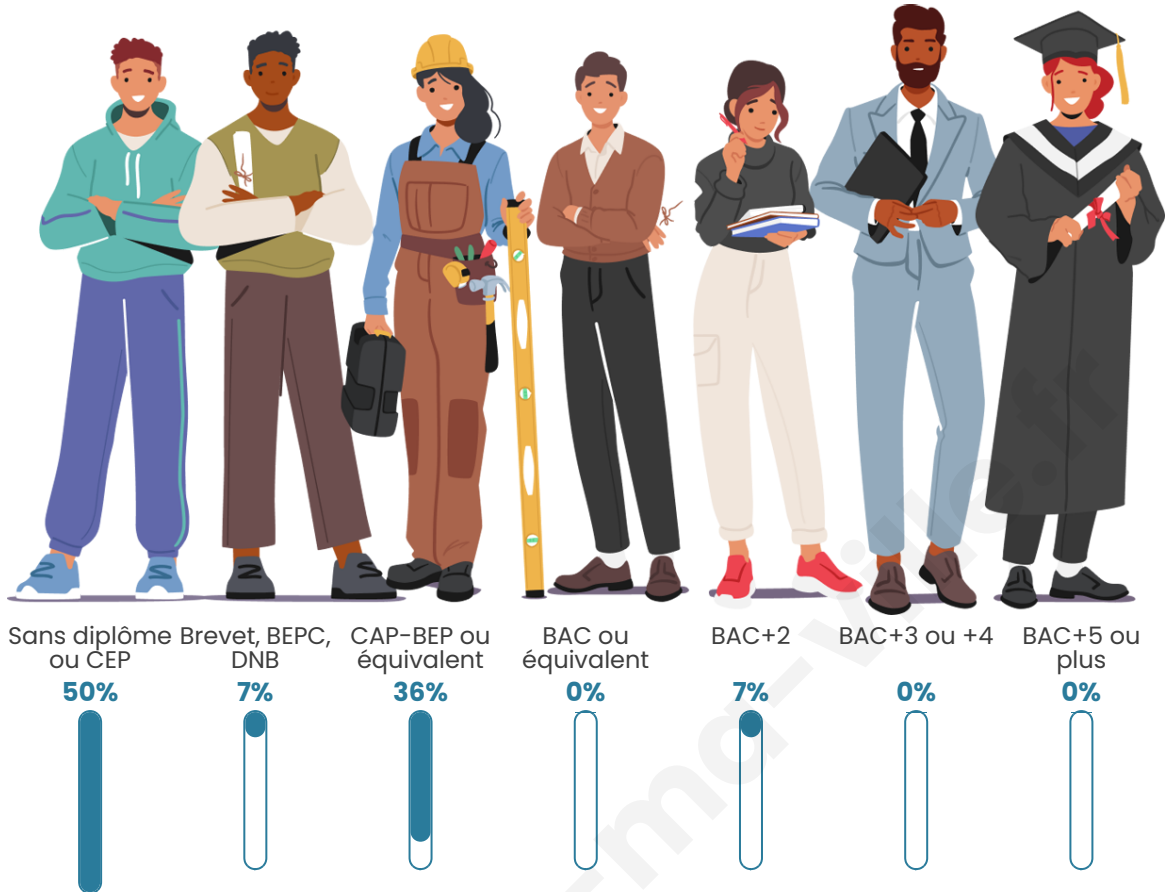
Tranche d'âge




Activité professionnelle



Niveau de diplôme







Composition des ménages





Profils électoraux

Premier tour

	Emmanuel MACRON	47.06 %
	Marine LE PEN	23.53 %
	Jean LASSALLE	11.76 %
	Fabien ROUSSEL	5.88 %
	Éric ZEMMOUR	5.88 %
	Anne HIDALGO	5.88 %
	Nathalie ARTHAUD	0.00 %
	Jean-Luc MÉLENCHON	0.00 %
	Yannick JADOT	0.00 %
	Valérie PÉCRESSÉ	0.00 %
	Philippe POUTOU	0.00 %
	Nicolas DUPONT- AIGNAN	0.00 %

18 inscrits

Participation : 94.44%

Votes blancs : 0.00%

Votes nuls : 0.00%

Second tourEmmanuel
MACRON

68,75 %



Marine LE PEN

31,25 %

18 inscrits

Participation : 88.89%

Votes blancs : 0%

Votes nuls : 0%

bien-dans-ma-ville.fr

Sécurité



Agressions physiques / sexuelles

0



Cambriolages

0



Vols / dégradations

0



Stupéfiants

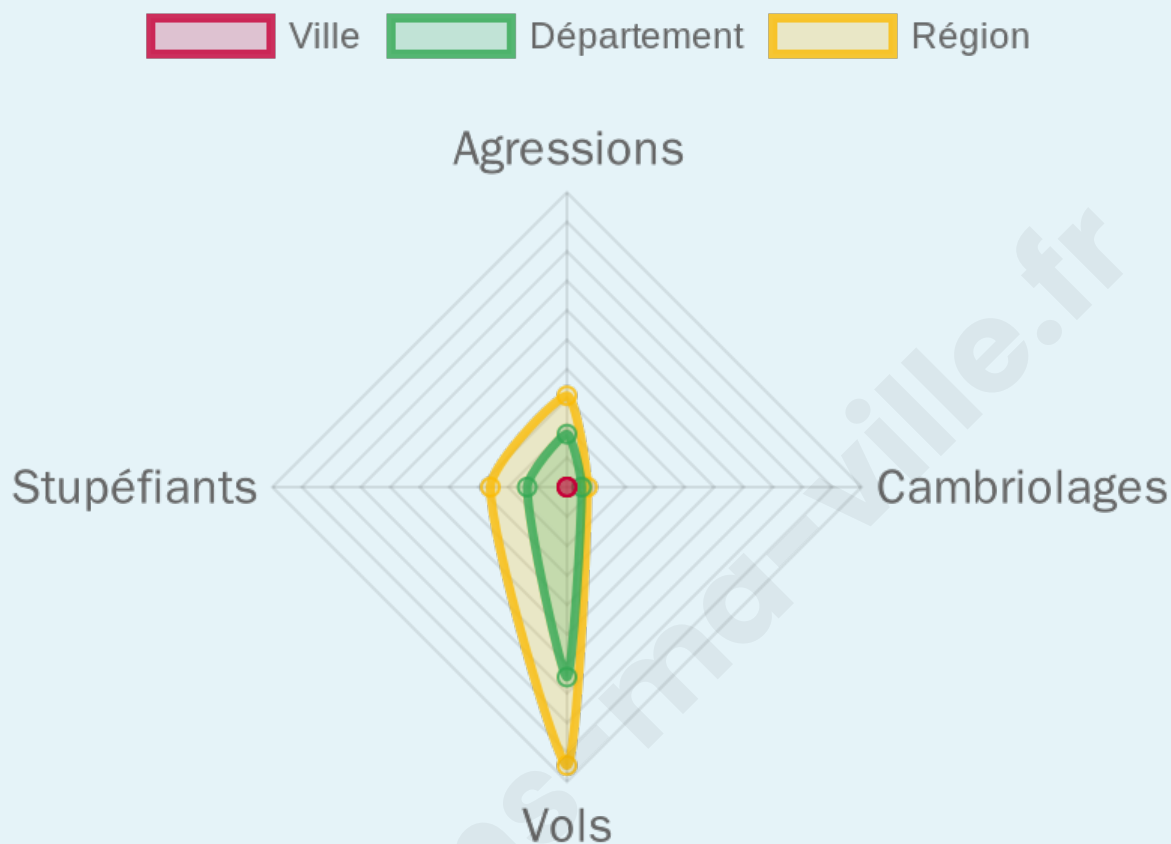
0

Evolution du nombre d'infractions



Pour comparer

(en proportion du nombre d'habitants)



Sources : Bases statistiques communale, départementale et régionale de la délinquance enregistrée par la police et la gendarmerie nationales selon les dernières parutions officielles de 2025 portant sur l'année 2024 ([data.gouv](https://data.gouv.fr)).

Agressions physiques / sexuelles : Violences sexuelles, coups et blessures volontaires intrafamiliaux, coups et blessures volontaires, autres coups, blessures volontaires et vols violents sans arme.

Cambriolages : Cambriolages de logements.

Vols : Vols avec armes, vols d'accessoires sur véhicules, vols dans les véhicules, vols de véhicules, vols sans violence contre des personnes, destructions, dégradations volontaires et escroqueries.

Stupéfiants : Trafic de stupéfiants dont (AFD) et usage de stupéfiants.

Services à la population



Commerce

Hypermarché	X Pont-Audemer 9km
Supermarché	X Beuzeville 6km
Superette	X Toutainville 5km
Boulangerie	X Saint-Maclou 1km
Boucherie	X Saint-Maclou 1km
Restaurant	X Saint-Maclou 1km
Garage	X Saint-Maclou 1km
Station-service	X Beuzeville 7km
Banque	X Boulleville 1km
La poste	X Bouquelon 6km
Coiffeur	X Saint-Maclou 1km
Tabac	X Beuzeville 6km
Bars / discothèque	X Boulleville 1km
Bibliothèque	X Beuzeville 6km
Cinéma	X Pont-Audemer 8km
Vétérinaire	X Beuzeville 6km



Santé

Pharmacie	X Beuzeville 6km
Hôpital	X Pont-Audemer 7km
Laboratoire d'analyses médicales	X Pont-Audemer 7km
Etablissement pour handicapé	X Beuzeville 6km
EHPA	X Pont-Audemer 6km
Médecin	X Beuzeville 6km
Dentiste	X Beuzeville 6km
Chirurgien	X Port-Jérôme-sur-Seine 17km
Dermatologue	X Le Havre 24km
Anesthésiste	X Port-Jérôme-sur-Seine 17km
Gastro-entérologue	X Lillebonne 19km
Gynécologue	X Pont-Audemer 7km
Cancérologue	X Le Havre 24km
Neurologue	X Cricqueboeuf 21km
Ophtalmologue	X Cormeilles 14km
ORL	X Lillebonne 19km
Cardiologue	X Pont-Audemer 7km
Pédiatre	X Pont-Audemer 7km
Pneumologue	X Le Havre 20km
Psychologue	X Le Havre 23km
Radiologue	X Pont-Audemer 7km
Rhumatologue	X Honfleur 14km
Sage-femme	X Pont-Audemer 7km



Éducation

Crèche	X Saint-Maclou 1km
Ecole maternelle Public	X Saint-Samson-de-la-Roque 6km
Ecole maternelle Privé	X Morainville-Jouveaux 17km
Ecole primaire Public	X Saint-Maclou 1km
Ecole primaire Privé	X Pont-Audemer 7km
Collège Public	X Beuzeville 6km
Collège Privé	X Pont-Audemer 6km
Lycée Public	X Pont-Audemer 8km
Lycée Privé	X Pont-Audemer 6km

Sources : Base Sirene des entreprises et de leurs établissements selon les dernières parutions officielles de 2025 portant sur l'année 2024 ([data.gouv](#)). Liste, localisation et tarifs des professionnels de santé selon les dernières parutions officielles de 2025 portant sur l'année 2024 ([opendatasoft](#)) et FINISS Extraction du Fichier des établissements selon les dernières parutions officielles de 2025 portant sur l'année 2024 ([data.gouv](#)). Adresse et géolocalisation des établissements d'enseignement du premier et second degrés selon les dernières parutions officielles de 2025 portant sur l'année 2024 ([data.education.gouv](#))

Villes autour de Taillepied

Ville	Habitants	Superficie	Pop densité	Pop active	Taux chômage	Revenu moyen	Prix immobilier
Saint-Maclou	680	5 km ²	136 h/km ²	46%	5.4%	24 030 €/an	1 304 €/m ²
Saint-Sulpice-de-Grimbouville	161	4 km ²	40 h/km ²	34.8%	3.1%	26 370 €/an	1 742 €/m ²
Boulleville	1 236	7 km ²	177 h/km ²	49%	4.3%	24 720 €/an	2 032 €/m ²
Foulbec	642	11 km ²	58 h/km ²	47%	1.9%	23 510 €/an	1 742 €/m ²
Toutainville	1 274	11 km ²	116 h/km ²	47.3%	3.4%	23 440 €/an	1 436 €/m ²
Triqueville	350	9 km ²	39 h/km ²	45.4%	4%	25 210 €/an	2 230 €/m ²
Fort-Moville	501	9 km ²	56 h/km ²	51.9%	4.8%	24 810 €/an	2 175 €/m ²
Saint-Pierre-du-Val	600	12 km ²	50 h/km ²	45.2%	3%	26 320 €/an	1 878 €/m ²
Conteville (3 avis)	1 038	10 km ²	104 h/km ²	44.6%	5.2%	23 330 €/an	2 152 €/m ²
Marais-Vernier	469	25 km ²	19 h/km ²	46.7%	4.9%	22 380 €/an	2 341 €/m ²
Bouquelon	470	11 km ²	43 h/km ²	51.5%	4%	24 960 €/an	1 661 €/m ²
Le Torpt	469	6 km ²	78 h/km ²	50.3%	1.3%	23 630 €/an	1 728 €/m ²
Beuzeville (2 avis)	4 704	23 km ²	205 h/km ²	46.9%	4%	22 080 €/an	1 850 €/m ²
Les Préaux	396	6 km ²	66 h/km ²	50%	4.5%	23 690 €/an	2 237 €/m ²
Fatouville-Grestain	701	10 km ²	70 h/km ²	50.2%	3.9%	25 330 €/an	1 649 €/m ²

bien-dans-ma-ville.fr



Vous aimez votre ville ? Notez-la !

Et faites-nous part de vos remarques constructives



Avec

BIEN dans ma **VILLE** 