



Version web

# Ville de Taillecourt

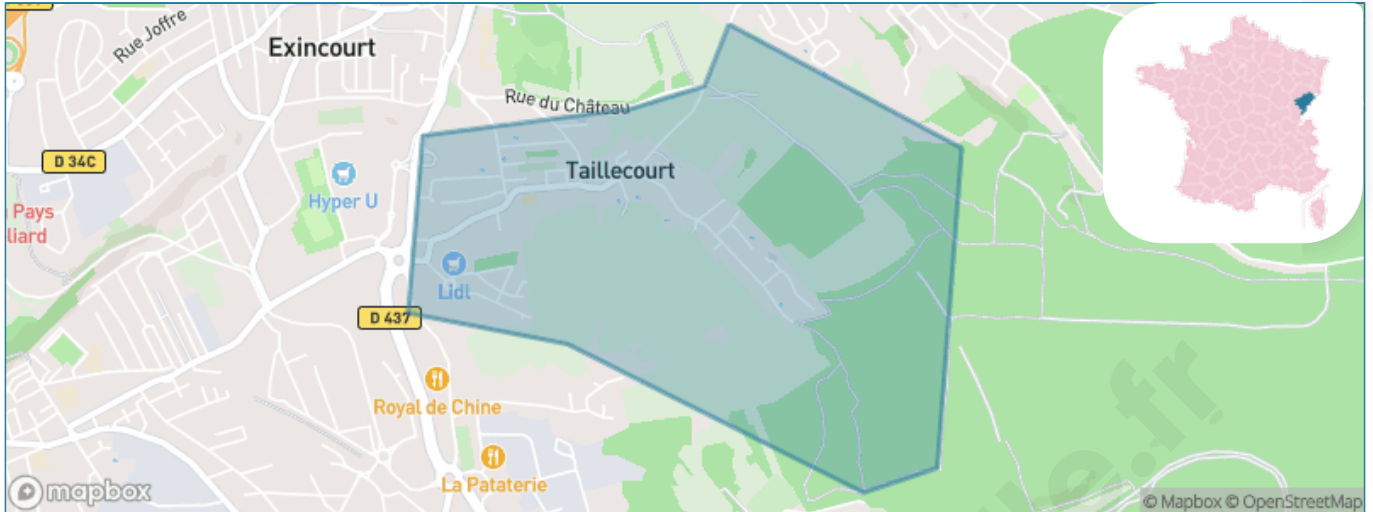
Présenté par

**BIEN** dans  
ma **VILLE** 

# Sommaire

Situation géographique .....	3
Statistiques sur la population .....	4
Evolution du nombre d'habitants .....	4
Tranche d'âge .....	5
0-14 ans .....	5
15-29 ans .....	5
30-44 ans .....	5
45-59 ans .....	5
60-74 ans .....	5
75-89 ans .....	5
90 ans et + .....	5
Activité professionnelle .....	5
Agriculteurs .....	5
Artisans, Commerçants .....	5
Cadres et sup. ....	5
Professions intermédiaires .....	5
Employé .....	5
Ouvrier .....	5
Retraité .....	5
Autres .....	5
Niveau de diplôme .....	6
Sans diplôme ou CEP .....	6
Brevet, BEPC, DNB .....	6
CAP-BEP ou équivalent .....	6
BAC ou équivalent .....	6
BAC+2 .....	6
BAC+3 ou +4 .....	6
BAC+5 ou plus .....	6
Composition des ménages .....	6
Couple sans enfant .....	6
Couple avec enfant(s) .....	6
Famille monoparentale .....	6
Colocation / Autre .....	6
Personnes seules .....	6
Profils électoraux .....	7
Premier tour .....	7
Sécurité .....	8
Evolution du nombre d'infractions .....	8
Pour comparer .....	9
Services à la population .....	10
Commerce .....	10
Éducation .....	10
Villes autour de Taillecourt .....	11

# Situation géographique



## i Informations clés

- **Région** : Bourgogne-Franche-Comté
- **Département** : Doubs
- **Code postal** : 25400
- **Superficie** : 1 km<sup>2</sup>

RÉGION  
BOURGOGNE  
FRANCHE  
COMTE

 **Doubs**  
le Département

# Statistiques sur la population



Nombre d'habitants

**1144**



Age moyen

**48 ans**



Pop active

**43.2%**



Taux chômage

**5.9%**



Pop densité

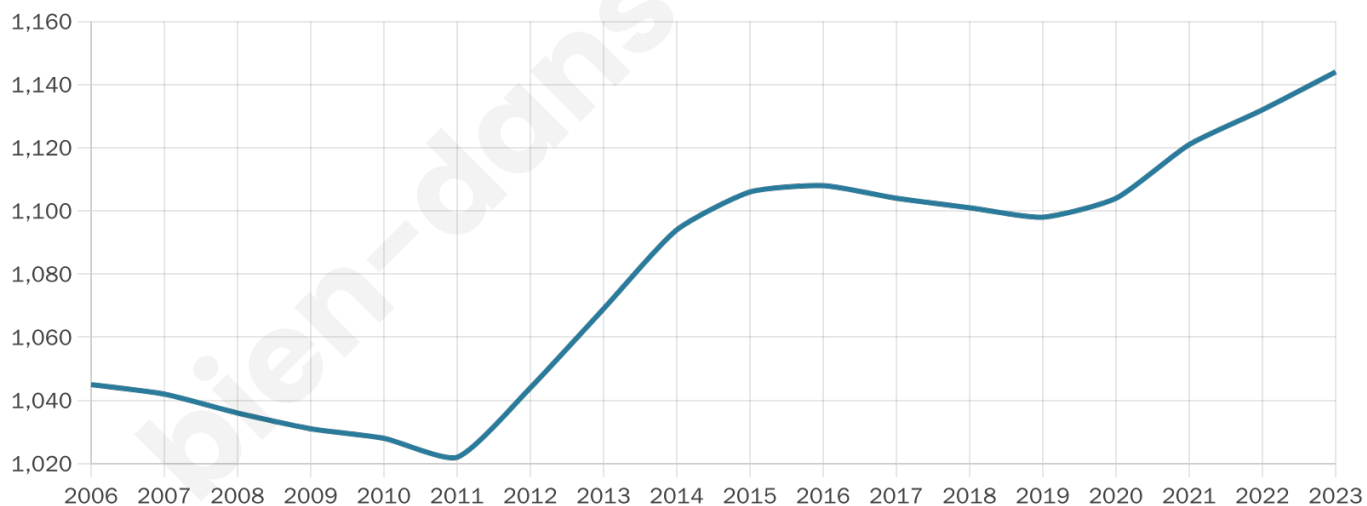
**1144 h/km<sup>2</sup>**



Revenu moyen

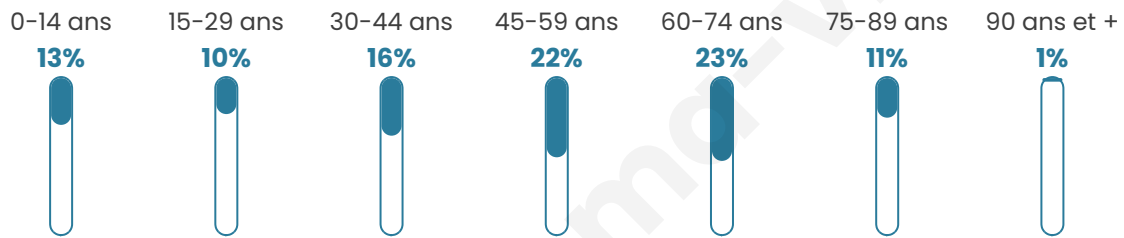
**26 090 €/an**

## Evolution du nombre d'habitants

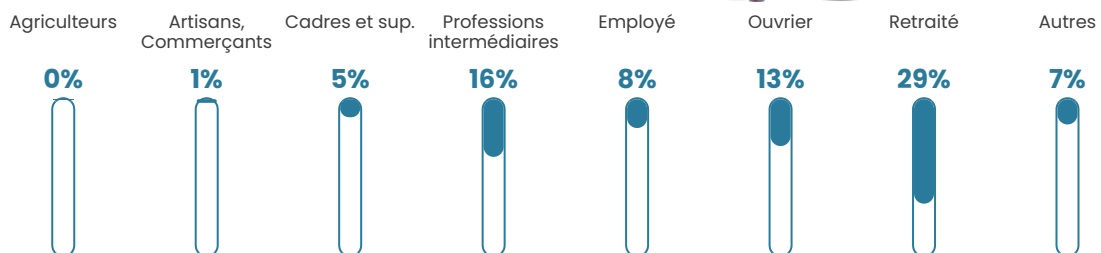


Sources : Institut national de la statistique et des études économiques (insee) selon Les dernières parutions officielles de 2024 portant sur les années 2020, 2021 et 2022.


## Tranche d'âge




## Activité professionnelle



## Niveau de diplôme



## Composition des ménages





# Profils électoraux

## Premier tour

	Emmanuel MACRON	30.99 %
	Marine LE PEN	29.71 %
	Jean-Luc MÉLENCHON	12.46 %
	Éric ZEMMOUR	9.90 %
	Valérie PÉCRESSÉ	3.99 %
	Nicolas DUPONT- AIGNAN	3.67 %
	Jean LASSALLE	3.04 %
	Yannick JADOT	2.40 %
	Fabien ROUSSEL	1.12 %
	Anne HIDALGO	1.12 %
	Nathalie ARTHAUD	0.80 %
	Philippe POUTOU	0.80 %

## Second tour

	Emmanuel MACRON	54,72 %
	Marine LE PEN	45,28 %

### 853 inscrits

Participation : 72.45%

Votes blancs : 7.12%

Votes nuls : 2.1%

### 853 inscrits

Participation : 74.44%

Votes blancs : 1.10%

Votes nuls : 0.31%

# Sécurité



Agressions physiques / sexuelles

**0**



Cambriolages

**0**



Vols / dégradations

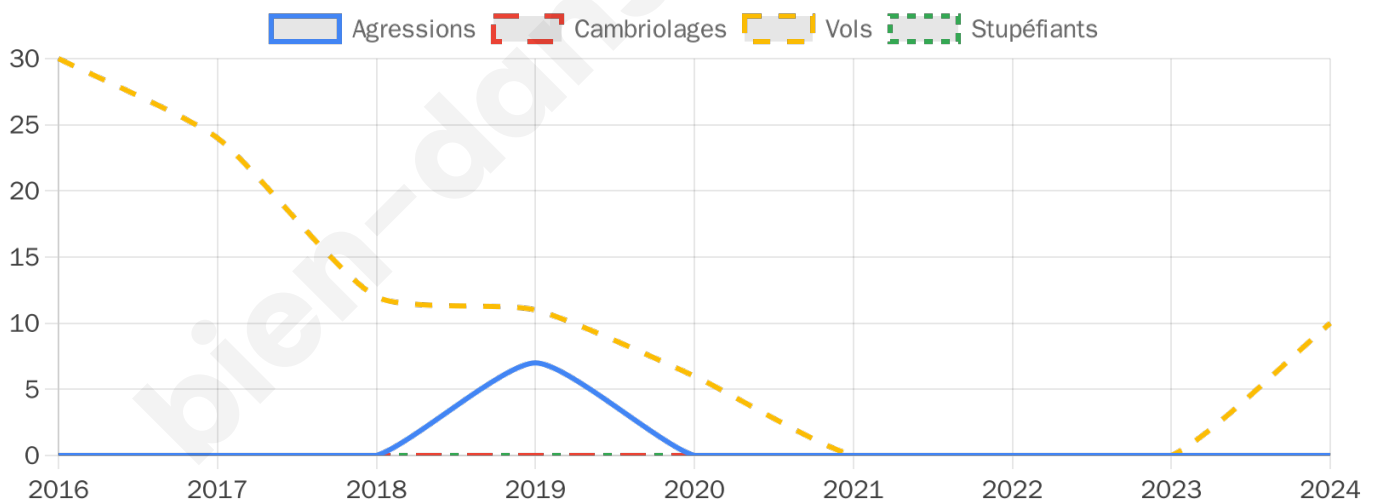
**10**



Stupéfiants

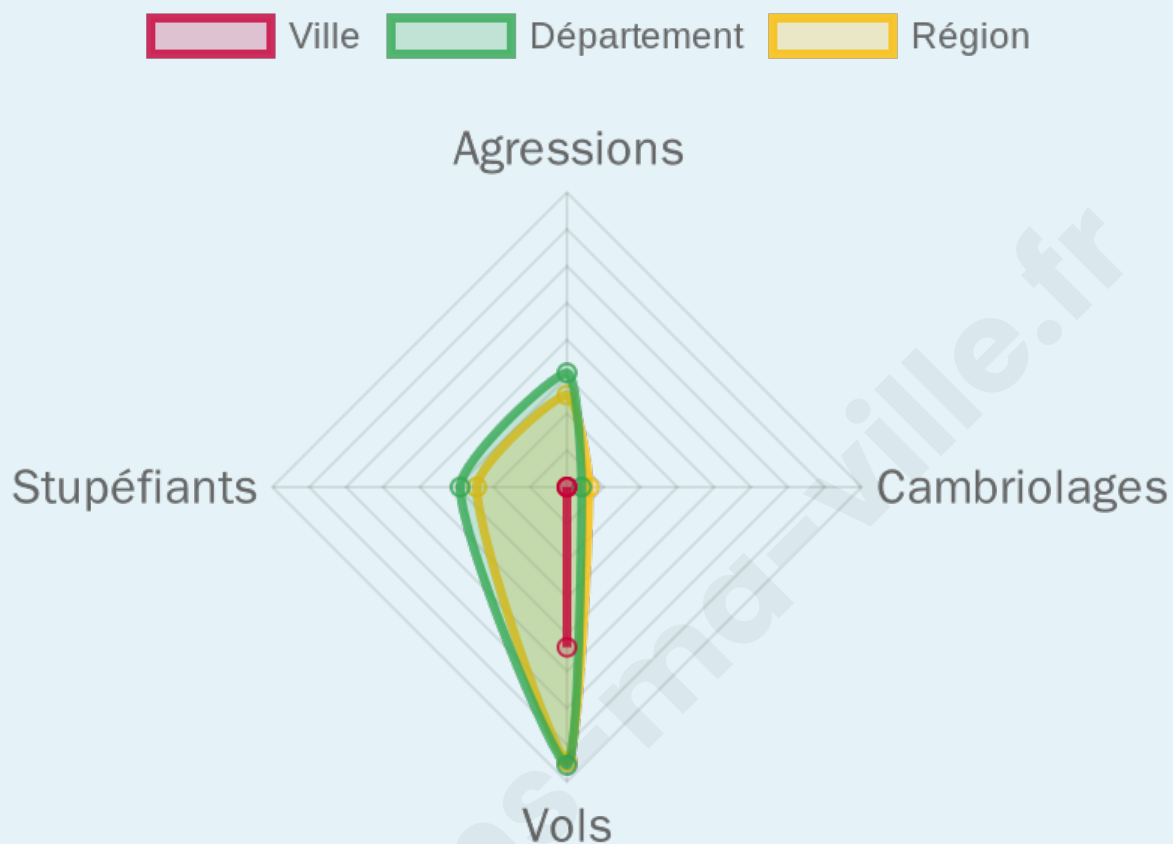
**0**

## Evolution du nombre d'infractions



## Pour comparer

(en proportion du nombre d'habitants)



Sources : Bases statistiques communale, départementale et régionale de la délinquance enregistrée par la police et la gendarmerie nationales selon les dernières parutions officielles de 2025 portant sur l'année 2024 ([data.gouv](https://data.gouv.fr)).

Agressions physiques / sexuelles : Violences sexuelles, coups et blessures volontaires intrafamiliaux, coups et blessures volontaires, autres coups, blessures volontaires et vols violents sans arme.

Cambriolages : Cambriolages de logements.

Vols : Vols avec armes, vols d'accessoires sur véhicules, vols dans les véhicules, vols de véhicules, vols sans violence contre des personnes, destructions, dégradations volontaires et escroqueries.

Stupéfiants : Trafic de stupéfiants dont (AFD) et usage de stupéfiants.

# Services à la population



## Commerce

Hypermarché	X <a href="#">Exincourt</a> 1km
Supermarché	1
Superette	X <a href="#">Audincourt</a> 2km
Boulangerie	1
Boucherie	X <a href="#">Exincourt</a> 1km
Restaurant	1
Garage	1
Station-service	X <a href="#">Exincourt</a> 1km
Banque	X <a href="#">Étupes</a> 1km
La poste	X <a href="#">Étupes</a> 0km
Coiffeur	2
Tabac	X <a href="#">Exincourt</a> 1km
Bars / discothèque	1
Bibliothèque	X <a href="#">Audincourt</a> 2km
Cinéma	X <a href="#">Audincourt</a> 2km
Vétérinaire	4



## Santé

Pharmacie	X <a href="#">Étupes</a> 1km
Hôpital	X <a href="#">Montbéliard</a> 5km
Laboratoire d'analyses médicales	X <a href="#">Audincourt</a> 2km
Etablissement pour handicapé	1
EHPA	X <a href="#">Étupes</a> 1km
Médecin	X <a href="#">Exincourt</a> 1km
Dentiste	X <a href="#">Étupes</a> 1km
Chirurgien	X <a href="#">Audincourt</a> 2km
Dermatologue	X <a href="#">Montbéliard</a> 3km
Anesthésiste	X <a href="#">Trévenans</a> 9km
Gastro-entérologue	X <a href="#">Montbéliard</a> 4km
Gynécologue	X <a href="#">Montbéliard</a> 3km
Cancérologue	X 0km
Neurologue	X <a href="#">Montbéliard</a> 3km
Ophthalmologue	X <a href="#">Montbéliard</a> 3km
ORL	X <a href="#">Audincourt</a> 2km
Cardiologue	X <a href="#">Montbéliard</a> 4km
Pédiatre	X <a href="#">Bavilliers</a> 14km
Pneumologue	X <a href="#">Trévenans</a> 9km
Psychologue	X <a href="#">Audincourt</a> 2km
Radiologue	X <a href="#">Audincourt</a> 2km
Rhumatologue	X <a href="#">Chèvremont</a> 16km
Sage-femme	X <a href="#">Audincourt</a> 2km



## Éducation

Crèche	X <a href="#">Étupes</a> 1km
Ecole maternelle Public	X <a href="#">Étupes</a> 1km
Ecole maternelle Privé	X <a href="#">Muespach</a> 40km
Ecole primaire Public	1
Ecole primaire Privé	X <a href="#">Audincourt</a> 3km
Collège Public	X <a href="#">Étupes</a> 0km
Collège Privé	X <a href="#">Montbéliard</a> 5km
Lycée Public	X <a href="#">Audincourt</a> 2km
Lycée Privé	X <a href="#">Seloncourt</a> 4km

Sources : Base Sirene des entreprises et de leurs établissements selon les dernières parutions officielles de 2025 portant sur l'année 2024 ([data.gouv](#)). Liste, localisation et tarifs des professionnels de santé selon les dernières parutions officielles de 2025 portant sur l'année 2024 ([opendatasoft](#)) et FINISS Extraction du Fichier des établissements selon les dernières parutions officielles de 2025 portant sur l'année 2024 ([data.gouv](#)). Adresse et géolocalisation des établissements d'enseignement du premier et second degrés selon les dernières parutions officielles de 2025 portant sur l'année 2024 ([data.education.gouv](#))

## Villes autour de Taillecourt

Ville	Habitants	Superficie	Pop densité	Pop active	Taux chômage	Revenu moyen	Prix immobilier
Exincourt (3 avis)	3 277	3 km <sup>2</sup>	1 092 h/km <sup>2</sup>	40.2%	4.3%	22 480 €/an	1 752 €/m <sup>2</sup>
Étupes (5 avis)	3 689	9 km <sup>2</sup>	410 h/km <sup>2</sup>	45.4%	5.4%	22 770 €/an	1 617 €/m <sup>2</sup>
Vieux-Charmont	2 786	2 km <sup>2</sup>	1 393 h/km <sup>2</sup>	45.7%	6%	23 020 €/an	1 582 €/m <sup>2</sup>
Sochaux (3 avis)	3 721	2 km <sup>2</sup>	1 861 h/km <sup>2</sup>	42.8%	8.8%	17 050 €/an	1 087 €/m <sup>2</sup>
Audincourt (4 avis)	14 071	8 km <sup>2</sup>	1 759 h/km <sup>2</sup>	41.1%	8.3%	18 210 €/an	1 259 €/m <sup>2</sup>
Arbouans	876	1 km <sup>2</sup>	876 h/km <sup>2</sup>	41.9%	5.7%	22 370 €/an	842 €/m <sup>2</sup>
Nommay	1 596	3 km <sup>2</sup>	532 h/km <sup>2</sup>	45.2%	3.4%	24 660 €/an	1 681 €/m <sup>2</sup>
Grand-Charmont (7 avis)	5 873	4 km <sup>2</sup>	1 468 h/km <sup>2</sup>	37.5%	6.1%	18 290 €/an	1 354 €/m <sup>2</sup>
Brogard	471	2 km <sup>2</sup>	236 h/km <sup>2</sup>	44.2%	4.2%	27 760 €/an	2 153 €/m <sup>2</sup>
Valentigney (1 avis)	10 501	9 km <sup>2</sup>	1 167 h/km <sup>2</sup>	41.3%	8.3%	19 380 €/an	1 197 €/m <sup>2</sup>
Seloncourt (5 avis)	5 854	7 km <sup>2</sup>	836 h/km <sup>2</sup>	45.5%	5.9%	23 690 €/an	1 301 €/m <sup>2</sup>
Montbéliard (27 avis)	24 672	15 km <sup>2</sup>	1 645 h/km <sup>2</sup>	41%	8.9%	18 600 €/an	1 200 €/m <sup>2</sup>
Feschés-le-Châtel (2 avis)	2 129	3 km <sup>2</sup>	710 h/km <sup>2</sup>	52.5%	6.5%	22 280 €/an	1 352 €/m <sup>2</sup>
Dasle (1 avis)	1 363	5 km <sup>2</sup>	273 h/km <sup>2</sup>	46.7%	5%	25 670 €/an	1 818 €/m <sup>2</sup>
Courcelles-lès-Montbéliard	1 370	2 km <sup>2</sup>	685 h/km <sup>2</sup>	42.8%	4.8%	24 560 €/an	1 016 €/m <sup>2</sup>

bien-dans-ma-ville.fr



# **Vous aimez votre ville ? Notez-la !**

Et faites-nous part de vos remarques constructives



Avec

**BIEN** dans ma **VILLE** 