



Version web

Ville de Le Tablier

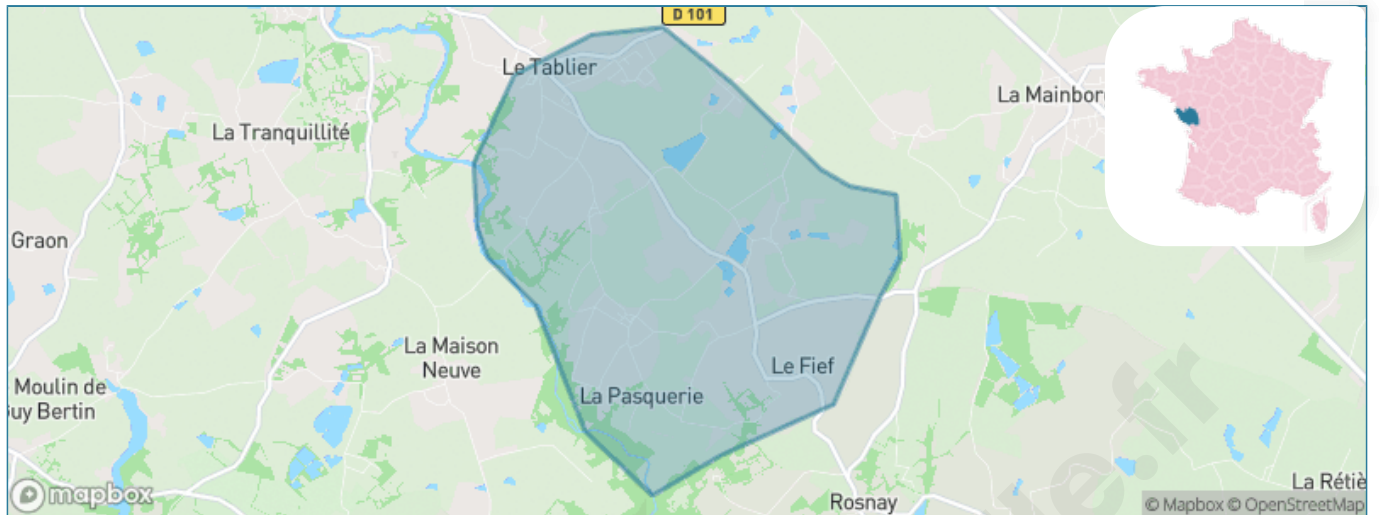
Présenté par

BIEN dans
ma **VILLE** 

Sommaire

Situation géographique	3
Statistiques sur la population	4
Evolution du nombre d'habitants	4
Tranche d'âge	5
0-14 ans	5
15-29 ans	5
30-44 ans	5
45-59 ans	5
60-74 ans	5
75-89 ans	5
90 ans et +	5
Activité professionnelle	5
Agriculteurs	5
Artisans, Commerçants	5
Cadres et sup.	5
Professions intermédiaires	5
Employé	5
Ouvrier	5
Retraité	5
Autres	5
Niveau de diplôme	6
Sans diplôme ou CEP	6
Brevet, BEPC, DNB	6
CAP-BEP ou équivalent	6
BAC ou équivalent	6
BAC+2	6
BAC+3 ou +4	6
BAC+5 ou plus	6
Composition des ménages	6
Couple sans enfant	6
Couple avec enfant(s)	6
Famille monoparentale	6
Colocation / Autre	6
Personnes seules	6
Profils électoraux	7
Premier tour	7
Sécurité	8
Evolution du nombre d'infractions	8
Pour comparer	9
Services à la population	10
Commerce	10
Éducation	10
Villes autour de Le Tablier	11

Situation géographique



i Informations clés

- **Région** : Pays de la Loire
- **Département** : Vendée
- **Code postal** : 85310
- **Superficie** : 9 km²



Statistiques sur la population



Nombre d'habitants

765



Age moyen

37 ans



Pop active

50.1%



Taux chômage

5.4%



Pop densité

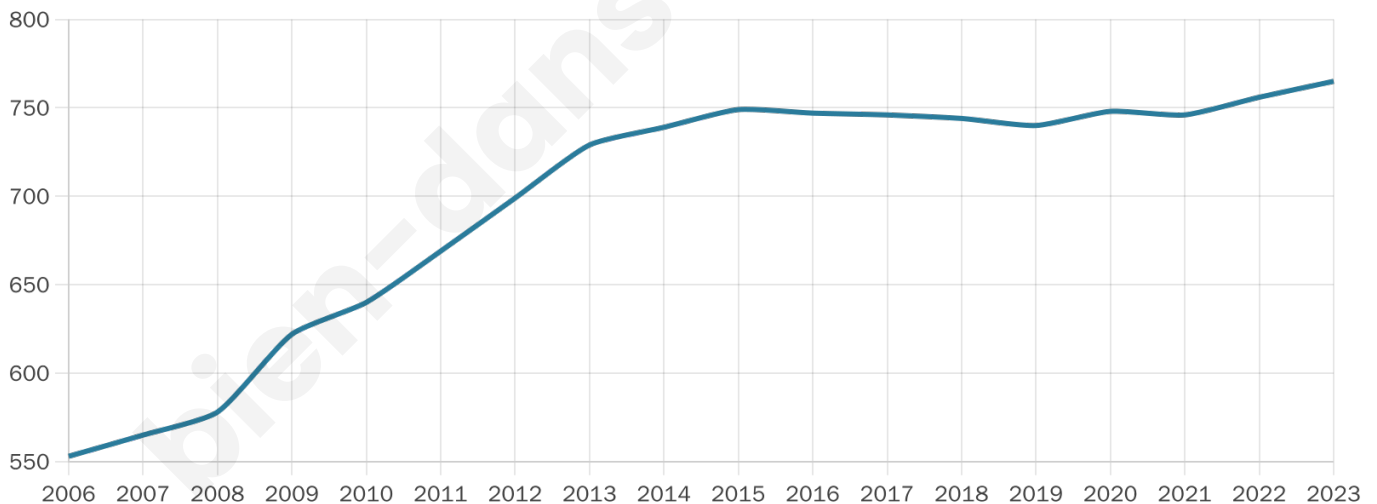
85 h/km²



Revenu moyen

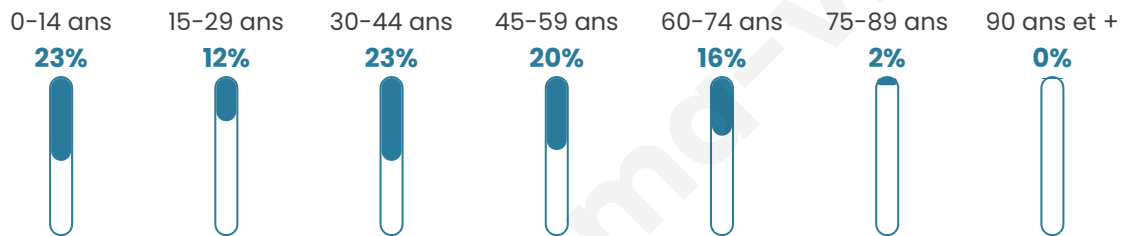
22 440 €/an

Evolution du nombre d'habitants

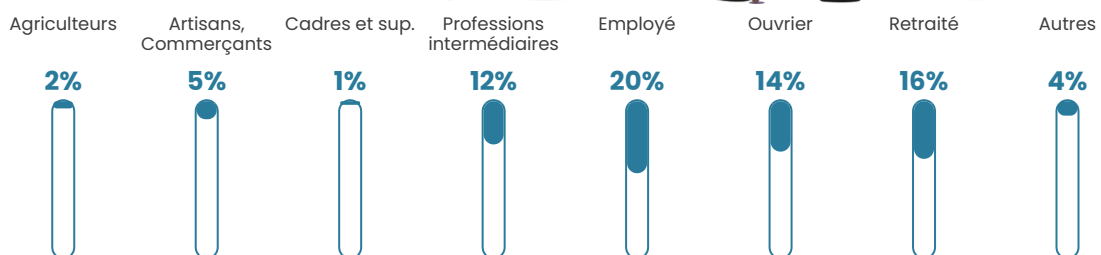


Sources : Institut national de la statistique et des études économiques (insee) selon Les dernières parutions officielles de 2024 portant sur les années 2020, 2021 et 2022.


Tranche d'âge




Activité professionnelle



Niveau de diplôme















Composition des ménages



Profils électoraux

Premier tour

	Emmanuel MACRON	32.51 %
	Jean-Luc MÉLENCHON	22.58 %
	Marine LE PEN	18.36 %
	Yannick JADOT	7.94 %
	Jean LASSALLE	4.22 %
	Éric ZEMMOUR	4.22 %
	Fabien ROUSSEL	3.23 %
	Valérie PÉCRESSE	2.98 %
	Anne HIDALGO	1.24 %
	Nicolas DUPONT- AIGNAN	1.24 %
	Nathalie ARTHAUD	0.99 %
	Philippe POUTOU	0.50 %



539 inscrits

Participation : 75.88%

Votes blancs : 0.73%

Votes nuls : 0.73%

Second tour

	Emmanuel MACRON	63,43 %
	Marine LE PEN	36,57 %

540 inscrits

Participation : 75.19%

Votes blancs : 7.39%

Votes nuls : 3.69%

Sécurité



Agressions physiques / sexuelles

0



Cambriolages

0



Vols / dégradations

0



Stupéfiants

0

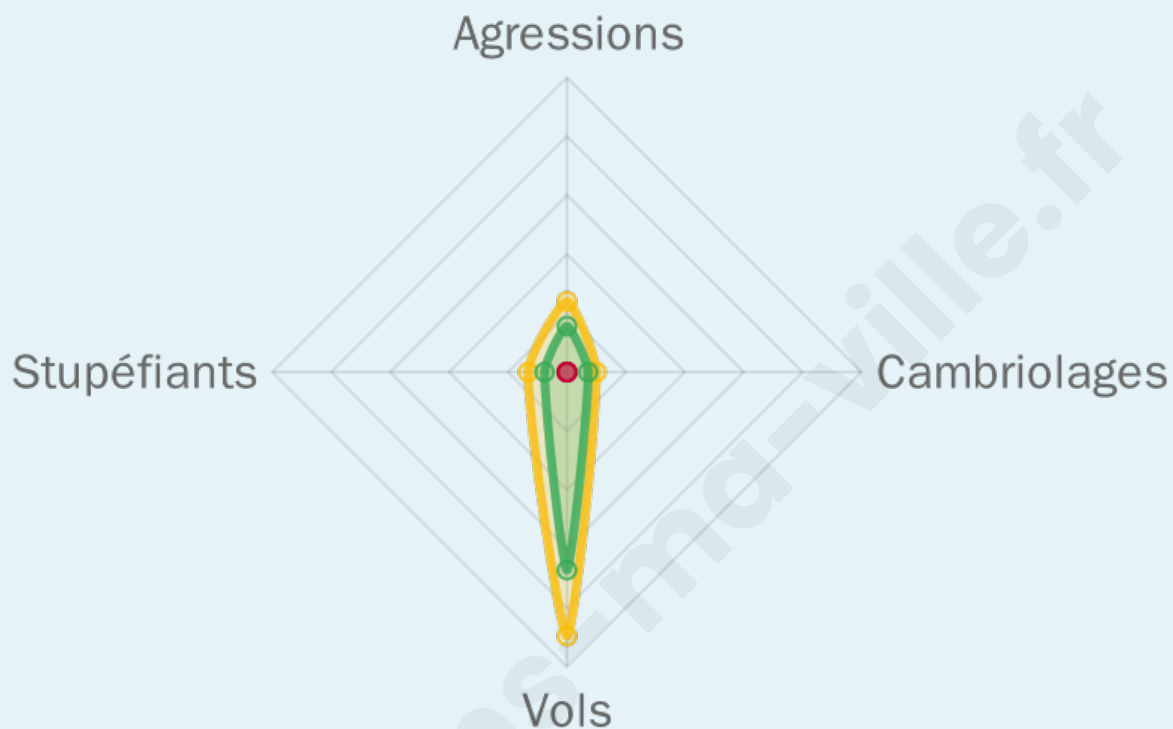
Evolution du nombre d'infractions



Pour comparer

(en proportion du nombre d'habitants)

■ Ville ■ Département ■ Région



Sources : Bases statistiques communale, départementale et régionale de la délinquance enregistrée par la police et la gendarmerie nationales selon les dernières parutions officielles de 2025 portant sur l'année 2024 ([data.gouv](https://data.gouv.fr)).

Agressions physiques / sexuelles : Violences sexuelles, coups et blessures volontaires intrafamiliaux, coups et blessures volontaires, autres coups, blessures volontaires et vols violents sans arme.

Cambriolages : Cambriolages de logements.

Vols : Vols avec armes, vols d'accessoires sur véhicules, vols dans les véhicules, vols de véhicules, vols sans violence contre des personnes, destructions, dégradations volontaires et escroqueries.

Stupéfiants : Trafic de stupéfiants dont (AFD) et usage de stupéfiants.

Services à la population



Commerce

Hypermarché	X Poitiers 22km
Supermarché	X Chauvigny 1km
Superette	X Chauvigny 1km
Boulangerie	X Chauvigny 1km
Boucherie	X Pouillé 7km
Restaurant	1
Garage	X Chauvigny 1km
Station-service	X Chauvigny 1km
Banque	X Chauvigny 1km
La poste	X Chauvigny 1km
Coiffeur	X Chauvigny 0km
Tabac	X Chauvigny 1km
Bars / discothèque	X Chauvigny 1km
Bibliothèque	X Poitiers 21km
Cinéma	X Chauvigny 1km
Vétérinaire	X Chauvigny 1km



Santé

Pharmacie	X Chauvigny 1km
Hôpital	X Poitiers 21km
Laboratoire d'analyses médicales	X Chauvigny 2km
Etablissement pour handicapé	X Saint-Julien-l'Ars 12km
EHPA	X Chauvigny 1km
Médecin	X Chauvigny 1km
Dentiste	X Chauvigny 1km
Chirurgien	X Saint-Julien-l'Ars 10km
Dermatologue	X Buxerolles 23km
Anesthésiste	X Poitiers 22km
Gastro-entérologue	X Saint-Julien-l'Ars 13km
Gynécologue	X Poitiers 22km
Cancérologue	X Poitiers 21km
Neurologue	X Poitiers 21km
Ophthalmologue	X Poitiers 21km
ORL	X Poitiers 21km
Cardiologue	X Poitiers 21km
Pédiatre	X Chauvigny 2km
Pneumologue	X Poitiers 22km
Psychologue	X Chauvigny 1km
Radiologue	X Chauvigny 2km
Rhumatologue	X Saint-Benoît 23km
Sage-femme	X Chauvigny 2km



Éducation

Crèche	X Chauvigny 1km
Ecole maternelle Public	X Chauvigny 1km
Ecole maternelle Privé	X Céré-la-Ronde 86km
Ecole primaire Public	X Chauvigny 1km
Ecole primaire Privé	1
Collège Public	X Chauvigny 1km
Collège Privé	X Antigny 16km
Lycée Public	X Poitiers 21km
Lycée Privé	X Saint-Pierre-de-Maillé 18km

Sources : Base Sirene des entreprises et de leurs établissements selon les dernières parutions officielles de 2025 portant sur l'année 2024 ([data.gouv](#)). Liste, localisation et tarifs des professionnels de santé selon les dernières parutions officielles de 2025 portant sur l'année 2024 ([opendatasoft](#)) et FINISS Extraction du Fichier des établissements selon les dernières parutions officielles de 2025 portant sur l'année 2024 ([data.gouv](#)). Adresse et géolocalisation des établissements d'enseignement du premier et second degrés selon les dernières parutions officielles de 2025 portant sur l'année 2024 ([data.education.gouv](#))

Villes autour de Le Tablier

Ville	Habitants	Superficie	Pop densité	Pop active	Taux chômage	Revenu moyen	Prix immobilier
Chauvigny (11 avis)	7 007	95 km ²	74 h/km ²	43.1%	5%	22 230 €/an	1 257 €/m ²
Bonnes (2 avis)	1 688	34 km ²	50 h/km ²	48.3%	2.5%	24 400 €/an	1 293 €/m ²
Sainte-Radegonde	187	13 km ²	14 h/km ²	44.9%	5.3%	18 940 €/an	1 079 €/m ²
Lauthiers	68	8 km ²	9 h/km ²	51.5%	7.4%	NC	1 409 €/m ²
Jardres	1 250	20 km ²	63 h/km ²	49.1%	3.1%	24 100 €/an	1 575 €/m ²
Pouillé	735	14 km ²	53 h/km ²	50.3%	2.6%	24 180 €/an	1 170 €/m ²
Valdivienne (2 avis)	2 715	61 km ²	45 h/km ²	49.4%	3.2%	23 360 €/an	1 278 €/m ²
Fleix	143	9 km ²	16 h/km ²	45.5%	2.8%	21 620 €/an	1 223 €/m ²
Bellefonds	247	8 km ²	31 h/km ²	48.2%	3.6%	22 830 €/an	1 681 €/m ²
Tercé (2 avis)	1 135	23 km ²	49 h/km ²	48.7%	2.8%	24 460 €/an	1 361 €/m ²
Paizay-le-Sec (2 avis)	468	34 km ²	14 h/km ²	54.3%	6.8%	20 150 €/an	1 226 €/m ²
Lavoux	1 192	15 km ²	79 h/km ²	48.8%	1.7%	25 380 €/an	1 428 €/m ²
Archigny	1 058	66 km ²	16 h/km ²	42.4%	4.5%	20 520 €/an	1 067 €/m ²
Liniers	591	16 km ²	37 h/km ²	51.3%	2.9%	25 580 €/an	1 535 €/m ²
Mareuil-sur-Lay-Dissais (3 avis)	2 808	25 km ²	112 h/km ²	38.9%	5.1%	22 110 €/an	1 254 €/m ²

bien-dans-ma-ville.fr



Vous aimez votre ville ? Notez-la !

Et faites-nous part de vos remarques constructives



Avec

BIEN dans ma **VILLE** 